



UNIVERSITETETS
OLDSAKSAMLING

FREDERIKS GATE 2
OSLO 1

Gårds/bruksnavn Hovden nordre av Killingshovden.	
G.nr./br.nr. gnr. 161, bnr. 1, tidl. 58/1	
Kommune Vinje	Fylke Telemark.
Sogn Møsstrand	Prestegjeld Rauland.
Eier/bruker, adr. Bruker: Jon Larsen, 3864 Rauland.	
Gjelder: Arkeologisk undersøkelse.	
Flyfoto	Kartref. M711, 1514 IV
Innber./rapport/reg. ved: Birthe Weber	Dato 4. - 6/7.1983.

Undersøkelsen gjaldt hustuft 47/35 nr. 11
(innberetning 1961 s. 3, innberetning 1982 s. 1.)

Med 0 punkt i traktorvei ovenfor tufta, ble det strukket en midtlinje gjennom tufta, l. ca. 16 m. Mellom 10 og 12 m ble det tatt ut en sjakt mot nordvest 3 m, hvor en steinansamling under torven inntil midtlinjen kunne antyde et ildsted. Etter avtorving kom det frem veggstein i nordvest. Det antatte ildsted viste seg å være en rydningsrøys bestående av større og mindre påkastet stein. Over, mellom og under steinene fremkom diverse gjenstander av nyere dato, som dyrebein, glassbiter, noe slagg, et par knivblad, spiker, skår av porselen og en avbrukket ljà under de underste steinene. Idet dette var lavest liggende parti av tufta, har det dannet seg tykke jordlag med kraftig gressvekst over.

Det ble tatt ut en 0,5 m bred sjakt i tuftas lengderetning fra ca. 0,5 m til 7,90 m. Etter

Gårds/bruksnavn	
Hovden nordre av Killingshovden.	
G.nr./br.nr.	
Gnr. 161, bnr. 1, tidl. 58/1	
Kommune	Fylke
Vinje	Telemark.

- side 2 -

avtorving og rensing kom det frem uklare steinsamlinger fra 3 m til 8 m, med større stein nederst og endel av disse kan ha rast ned. Der var spredte funn av kullbiter, flaske- og vindusglass, dyrebein.

I den nedre delen fra ca. 3 m var det opptil 0,50 m tykt kullblandet jordlag over grus, men med funn av nyere vindusglass helt i bunnen.

Ingen funn eller observasjoner som tilsier at tufta er eldre enn en eller annen periode i nyere tid.

Birthe Weber
Birthe Weber.

Gårds/bruksnavn Hovden nordre av Killinghovden.	
G.nr./br.nr. Gnr. 161, bnr. 1, tidl. 58/1	
Kommune Vinje	Fylke Telemark.

- side 3 -

FOTOLISTE.

L 3069

- 5 traktorvei med tuft 47/35 nr. 11 fra nordøst
- 7 " " "
- 8 " " "
- 10 " " "
- 12 tuft 47/35 nr. 18 (innberetning 1982 s. 1)
fra syd
- 13 tuft 47/35 nr. 11 fra sydvest
- 15 voll m.tuft og gården i bakgrunnen, fra
sydøst.
- 17 tuft 47/35 nr. 18 fra syd.
- 18 tuft 47/35 nr. 18 fra syd.

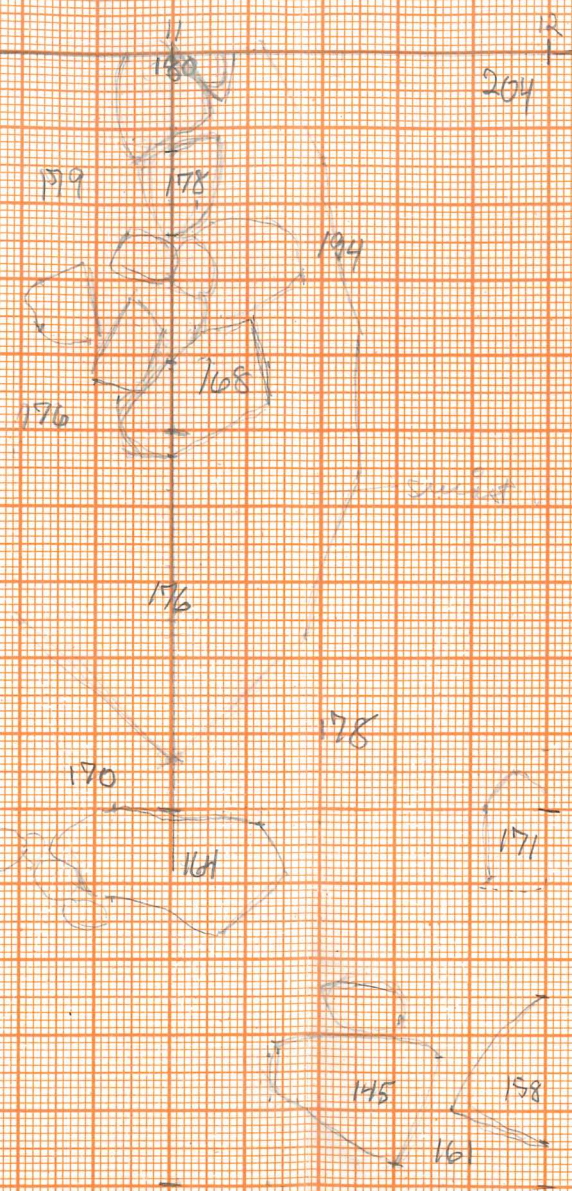
L 3070.

- 3 sjakt 1 m. røys fra sydvest
- 5 " " sydøst
- 6 " " nordvest
- 8 røys i sjakt 1
- 9 sjakt 1 fra sydøst
- 11 røys i sjakt 1 etter opprensing fra
sydvest
- 12 sjakt 1 fra sydvest
- 14 " " "
- 15 øvre del av sjakt II fra sydøst
- 17 midtre " " " "
- 18 nedre " " " "

Fix 219

10

R
204

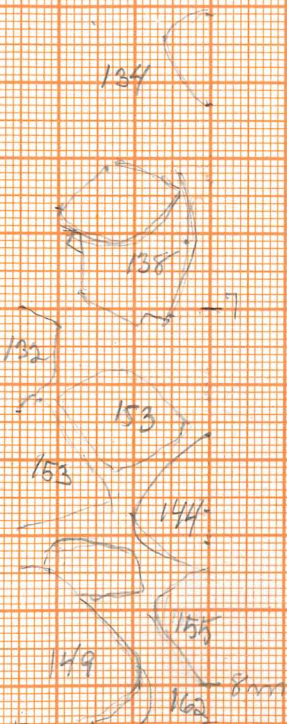


Grunden vid den 16/4 av Killingsviken
Vinge k., Hälsingland s., Torslunda, 194
Torslunda.
Hälsingland, 1120
4-6/7-1983
Tegnet av Rolf W. W.

Fix 2/9

91 - 5

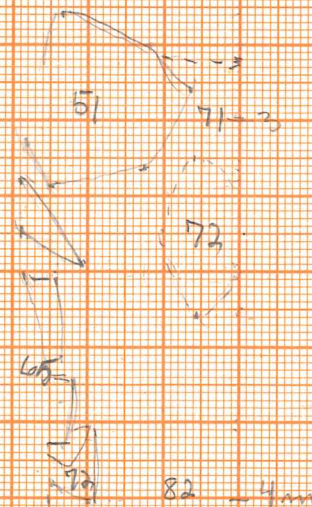
115 - 6



37 0.5

1

59 2



Sorden vordic an kellingurinn 14/1
 Viage k, Mordwork s, Pauland pad,
 Telennack
 Pauland Jon-Lund, 3964 Pauland
 Malenluu 1:20
 4-6/7-1983
 Tegund ad Pauland Lund

L 3069



Hovden nordre av Killinghovden 161/1, till. 58/1
Kvinje k., Hlørstund s., Rauland pgd., Telemark

L. 3070



Horden nordre av Killinghorden 161/1, tidl. 58/1
Vinge k., Høststrand s., Gauland p.p.d., Telemark.