



UNIVERSITETETS  
OLDSAKSAMLING

FREDERIKS GATE 3  
0164 OSLO 1


Gårds/bruksnavn	
Melby	
Gnr.bmr. 169/1	
Kommune Ullensaker	Fylke Akershus
Sogn	Prestegjeld
Eier/bruker	
Gjelder: Utgravning av grop under åkerjord. 21.oktober 1997	
(samtidig med undersøkelser på Ljøgot, 137/1, Gislevoll, 151/1 og Lauten 152/1,5)	
(renseanlegg til flyplassen)	
Flyfoto	Kartref. Cr 051-5-3
Innberetning ved: Lil Gustafson	Dato 21.10.1997

Gropa ble avdekket ved registrering av Akershus fylkeskommune ved maskinell sjakting i åkeren hvor det skulle legges ned rør. Sjaktene forbi Melby var funntomme med unntak av grop S 38 i sjakt 12. Gropa ligger omtrent midt i sjakten, rett øst for dagens tun.

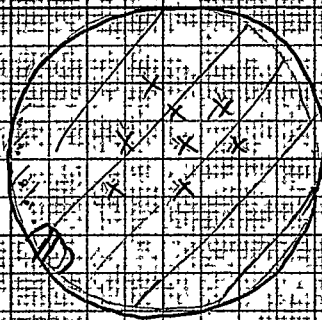
Gropa var rund, ca. 0,8 m i diam og 0,38 m dyp, rød sand i ytterkantene, kullbiter i midtparti. Halve gropa ble gravet. Den inneholdt brun kullblandet jord og de nederste 0,18 m rød (brent?) sand. Det ble funnet 6 stein, antatt skjørbrente, men gropa skiller seg klart fra de vanlige "kokegropene" ved at det er lite stein og kull og ved den usedvanlige mengde rød sand i bunnen, sannsynligvis brent.

Kull er treslagsbestemt som furu og C-14-datert: 1210+-65 BP, AD 720-890 ( T-13729). Gropa, som kan kalles en bålgrøp, er altså fra overgangen merovingertid/vikingtid.

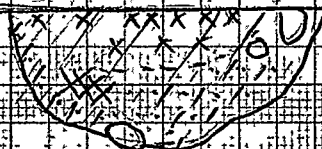
28.12.1998

  
Lil Gustafson

Gård,gnr/bnr.: Melby	169/1	STRUKTURNR.: S 38
komm.,fylke: Ullensaker, Akh.	SIGNATURER:	KOMMENTARER:
BETEGNELSE: 'grop	sand . . . . . brent . / / . / .	Lite kokstein
MÅL i flaten: 80 x 80 cm	grus o o o o o	Medvasker i nede ved
Dybde i profil: 38 cm	silt v v v v v v	breit sand
INNHold	leire ~ ~ ~ brent x x x	
Koksteinsvolum: ca 6 skjærbr.	kultjord // // // //	
(mål bøtte i 1/2 grop) Stein i	kullbiter x x x kullag x x x x	
annet halv grop	stein o brent o	MÅLESTOKK: 1:20 N-PIL: ↑
Kullprøve, Bølge av rød sand		DATO: 21/10-97 SIGN.: dul G



breit sand, ytterkant  
 en skjærbr. i stein i nede  
 en del kull i nede parti



Øverste 5 cm = tala med  
 en del kullbiter


Videre ned 12 cm brun  
 jord med kullbiter

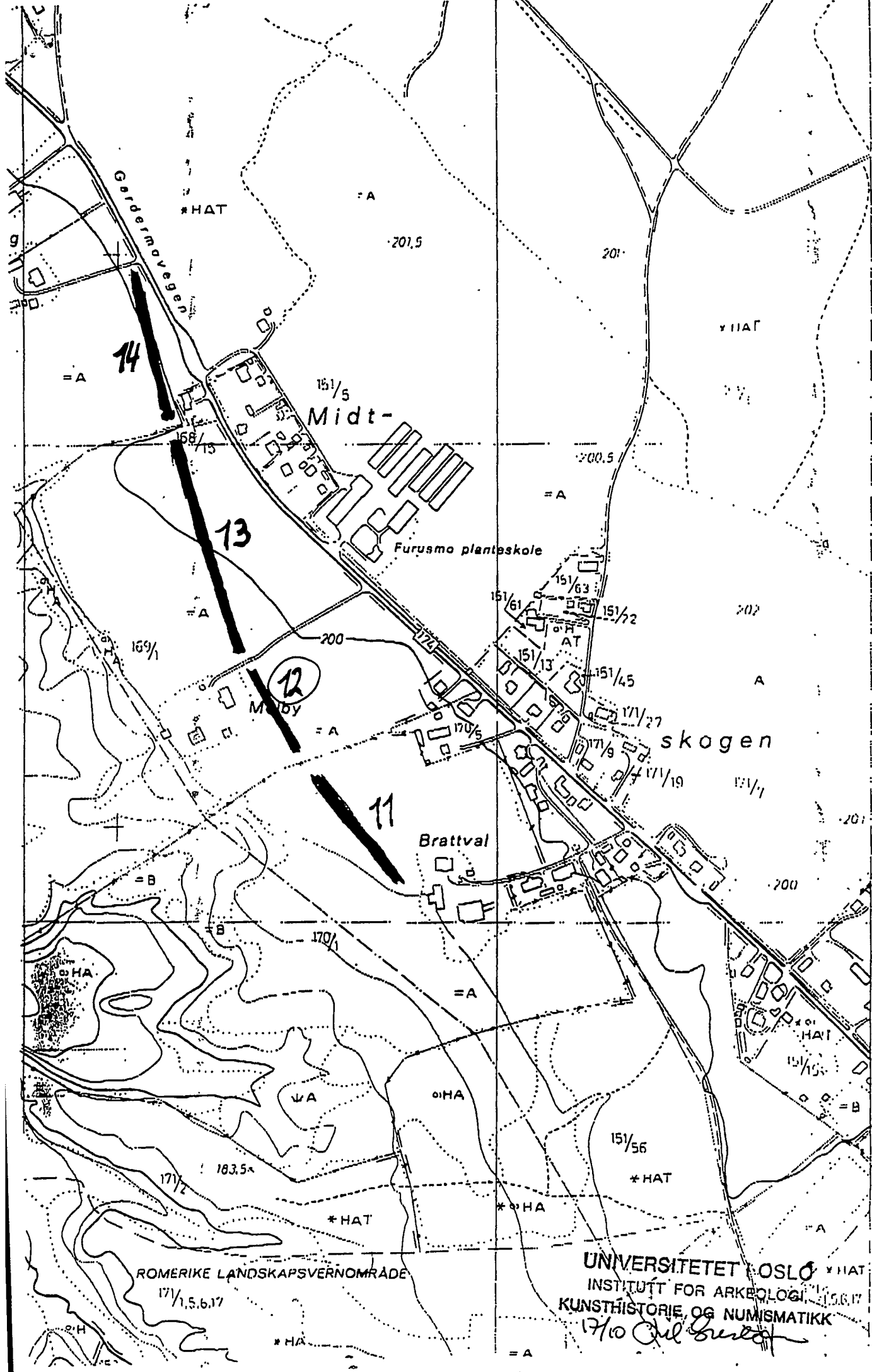
De nederste 18 cm var rødt brent  
 sand, medvasker

Undergrunn = gul sand/grus

50 cm

C14 dat AD 720-890 (T-13729)





(NORDBYJERNET)

CR 051-5-3

6671

ROMERIKE LANDSKAPSVERNOMRÅDE

UNIVERSITETET I OSLO  
 INSTITUTT FOR ARKEOLOGI  
 KUNSTHISTORIE OG NUMISMATIKK

1710 *Carl Gustav*