



**UNIVERSITETETS
KULTURHISTORISKE
MUSEER**

Gårds-/ bruksnavn Bakskjul nedre	G.nr./ b.nr. 135/1
Kommune Re	Fylke Vestfold
Saksnavn E18-prosjektet	Kulturminnetype Hulveier (NT)
Saksnummer (arkivnr. UKM) 02/6424	Tiltakskode/ prosjektkode 764045
Eier/ bruker, adresse	Tiltakshaver Statens Vegvesen
Tidsrom for utgravning 17.-18. og 26. juni 2003	M 711-kart/ UTM-koordinater/ Kartdatum
ØK-kart CK032-5-2, CK033-5-4	ØK-koordinater
A-nr. 2003/98	C.nr.
ID-nr (Forminneregisteret) ID:027820, ID:027821	Negativnr. (UKM) CF27719
Rapport ved: Vibeke Vandrup Martens	Dato: 13. januar 2004


Sammenfatning

Undersøkelsen på Bakskjul ble gjennomført 17.-18. juni og 26. juni 2003. Den inngår i E18-prosjektet, som er et forvaltningsinitiert utgravningsprosjekt. Bakgrunnen er at Statens Vegvesen planlegger bygging av ny E18 i Vestfold.

Lokaliteten hører inn under E18-prosjektets satsningsområde om middelalder på landsbygden, med bakgrunn i en synfaring av området fra 1980-tallet. Ifølge synfaringen skulle det være en hustuft, trolig fra middelalder, dyrkningsspor samt en hulvei på stedet.

Det ble lagt prøvesnitt i formodete anlegg, og store deler av området ble gått over med metallsøker.

Ut fra samtlige undersøkelsesmetoder konkludertes det at lokaliteten utelukkende var fra nyere tid og at videre undersøkelser ikke kunne foretas med hjemmel i Lov om kulturminner. Lokaliteten er ikke blitt innmålt og har ikke fått C-nr. ettersom det ikke foreligger noen funn eller prøver fra den.



Bakskjul

Bakskjul 135/1, Re kommune, Vestfold. E18-prosjektet lokalitet 11
Aks.nr. 2003/98

Utgravningsrapport

Bakgrunn for undersøkelsen

Undersøkelsen på Bakskjul inngår i E18-prosjektet, som er et forvaltningsinitiert utgravningsprosjekt. Bakgrunnen er at Statens Vegvesen planlegger bygging av ny E18 i Vestfold.

Tidsrom og deltagere

Undersøkelsen på Bakskjul ble gjennomført 17.-18. juni og 26. juni 2003.

Feltleder I: Vibeke Vandrup Martens (VVM), UKM. 2 dagsverk.

Feltleder II: Ann Monica Jensen Buelev (AMB), UKM. 1½ dagsverk.

Feltleder II: Hanne Ekstrøm (HE), UKM. 1 dagsverk.

Feltleder II: Malin K. Aasbøe (MKA), UKM. ½ dagsverk.

Samlet tidsforbruk var 1 ukeverk. Dertil kommer metallsøk foretatt av Arne Schau, ½ dagsverk.

Landskapet

Lokaliteten er en skogbevokst ås med store høydeforskjeller (fra ca 40moh til omtrent 110moh) og bekkeraviner (fig. 1).

Utgravningen

Problemstilling

Lokaliteten hører inn under E18-prosjektets satsningsområde om middelalder på landsbygden, med bakgrunn i en synfaring av området fra 1980-tallet. Ifølge synfaringen skulle det være en hustuft, trolig fra middelalder, dyrkningsspor samt en hulvei på stedet.

Metode

Området ble nyregistrert (synfaring) og deretter ble det lagt prøvesnitt i utvalgte områder. Til slutt ble store deler av lokaliteten gjennom søkt med metalledetektor.

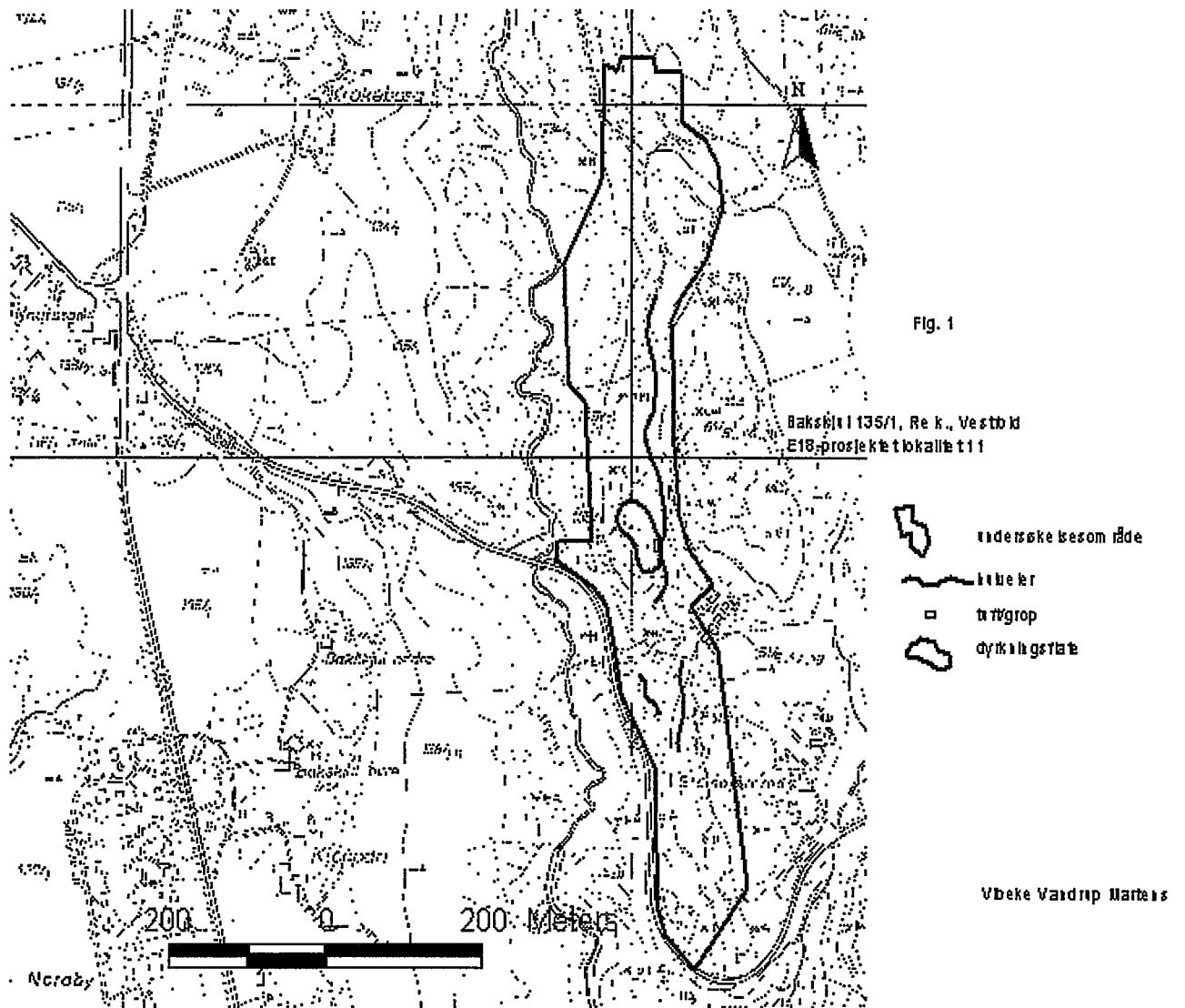


Fig. 1. Oversiktsplan over Bakskjul, lokalitet 11. VVM

Utgravningens forløp

Ved vår nye registrering kunne konstateres at hulveien (ID:027821), som løp fra nord mot syd over nesten hele lokalitetens lengde (se fig. 1) visse steder var sterkt skadet av Vegvesenets prøveboringer (se fig. 2-3).




Fig. 2 (Cf27719/31). Rester av hulvei ID: 027821 med skader fra prøveboringsmaskin. Oransje pinner til høyre markerer prøveboring.



Fig. 3 (Cf27719/23). Vegvesenets maskin for prøveboring

Området utpekt som hustuft (ID:027820) var lite overbevisende, det lignet mest av alt på en grop i bakken (se fig. 4). Det ble lagt prøvesnitt med spade inn i gropen fra dens vestligste kant og mot sentrum (fig. 5). Prøvesnittet viste, at det ikke var en hustuft men derimot en grop etter masseuttak.



Fig. 4 (Cf27719/27). Mulig hustuft før undersøkelse. Stikkstengene står dels i front, dels i bakkant av gropen. I bakgrunnen sees fjellveggen.

Den mulige dyrkningsflate vest for tuften var også en skuffelse. Snittet i den avslørte veldig tynne jordlag over morene undergrunnen, og det var lite trolig med noen særlig dyrkning der. Flaten kan dog være utnyttet i nyere tid, eventuelt kan det ha påførts masse fra gropen.

Det ble oppdaget noen nye spor lengst i nord-nordøst på lokaliteten etter noe som kunne være gravhauger, men snittene viste, at det kun var natur, muligens rotvelter. Aller lengst i syd fant man flere rester av hulveier.



Fig.5(Cf27719/17). AMB ved snitt i "hustuft"/masseuttaksgrop

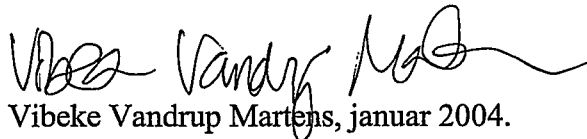
På grunn av de ganske nedslående resultater av prøvesnittene, valgte vi å gjennomføre store deler av området med metalldetektor. Det viste seg at med unntak av noen få eksempler på helt moderne søppel lå alle funn i hulveiene. Alle funnene var fra nyere tid, og da i hovedsak fra 1700- og 1800-tallet.

Vurdering av utgravningsresultatene/tolkning

Ut fra samtlige undersøkelsesmetoder konkludertes det at lokaliteten utelukkende var fra nyere tid og at videre undersøkelser ikke kunne foretas med hjemmel i Lov om kulturminner.

Lokaliteten er ikke blitt innmålt og har ikke fått C-nr. ettersom det ikke foreligger noen funn eller prøver fra den.

Resultatet av undersøkelsen avviker dermed sterkt fra de i prosjektplanen forespeilte muligheter for middelaldersk landbebyggelse med tilhørende hulveier og dyrkningsspor. I prosjektplanen var det dog tatt forbehold for at beregningsgrunnlaget var en synfaring fra 1980-tallet, og det var foreslått en forundersøkelse på to ukeverk for å avklare, hva man kunne forvente å finne på lokaliteten. Forundersøkelsen ble gjennomført på halve tiden, dvs et ukeverk.



Vibeke Vandrup Martens, januar 2004.

Fotoliste

Lokalitet	Gnr/ Bnr	Neg nr	Bilde nr	Motiv	Tatt møt	Dato	Sign
Bakskjul lok 11	135/1	Cf27719	34	Dokumentasjon av Ø innkjøring til L11	N	17.06.03	VVM
Bakskjul lok 11	135/1	Cf27719	33	Dokumentasjon av midtre innkjøring til L11	N	17.06.03	VVM
Bakskjul lok 11	135/1	Cf27719	32	Dokumentasjon av V innkjøring til L11	N	17.06.03	VVM
Bakskjul lok 11	135/1	Cf27719	31	Spor etter Veivesenets prøveboringer på L11	N	17.06.03	VVM
Bakskjul lok 11	135/1	Cf27719	30	Spor etter Veivesenets prøveboringer på L11	ØNØ	17.06.03	VVM
Bakskjul lok 11	135/1	Cf27719	29	Mulig hustuft før undersøkelse	Ø	17.06.03	VVM
Bakskjul lok 11	135/1	Cf27719	28	Mulig hustuft før undersøkelse	ØNØ	17.06.03	VVM
Bakskjul lok 11	135/1	Cf27719	27	Hustuft? Stikkstenger V for mulige vegger	ØSØ	17.06.03	VVM
Bakskjul lok 11	135/1	Cf27719	26	Hustuft? Stikkstenger S for mulige vegger	S	17.06.03	VVM
Bakskjul lok 11	135/1	Cf27719	25	Hustuft? Stikkstenger S for mulige vegger	N	17.06.03	VVM
Bakskjul lok 11	135/1	Cf27719	24	Hustuft? Stikkstenger S for mulige vegger	Ø	17.06.03	VVM
Bakskjul lok 11	135/1	Cf27719	23	Prøveboringsmaskin nær L11	SV	18.06.03	VVM
Bakskjul lok 11	135/1	Cf27719	22	Mulig gravhaug (den sydligste) før undersøkelse	Ø	18.06.03	VVM
Bakskjul lok 11	135/1	Cf27719	21	Mulig gravhaug (den sydligste) før undersøkelse	N	18.06.03	VVM
Bakskjul lok 11	135/1	Cf27719	20	Mulig gravhaug (den nordligste) før undersøkelse	Ø	18.06.03	VVM
Bakskjul lok 11	135/1	Cf27719	19	Mulig gravhaug (den nordligste) før undersøkelse	N	18.06.03	VVM
Bakskjul lok 11	135/1	Cf27719	18	HE prøvesnitter sydligste "haug"	S	18.06.03	VVM
Bakskjul lok 11	135/1	Cf27719	17	AMB viser prøvesnitt i "hustuft"	NNØ	18.06.03	VVM
Bakskjul lok 11	135/1	Cf27719	16	Snitt i "åker" V for "tuft"	ØSØ	18.06.03	VVM
Bakskjul lok 11	135/1	Cf27719	15	Snitt i "haug"	N	18.06.03	VVM