



KULTURHISTORISK  
MUSEUM  
UNIVERSITETET I OSLO  
FORNMINNESEKSJONEN  
Postboks 6762,  
St. Olavs Plass  
0130 Oslo

# RAPPORT

## ARKEOLOGISK UTGRAVNING

EN GÅRD MED FLERE FASER  
FRA YNGRE  
BRONSEALDER/FØRROMERSK  
JERNALDER.

Del 1: Rapport

BORGEN MELLOM, 1049/61  
SARPSBOG KOMMUNE,



Skivehjul C53262/1. Foto: Tom Heibreen.



Oslo 2003/2006



UNIVERSITETETS  
KULTURHISTORISKE  
MUSEER

|   |   |
|---|---|
| Gårds-/ bruksnavn<br>Borgen mellom  | G.nr./ b.nr.<br>1049/61   |
| Kommune<br>Sarpsborg  | Fylke<br>Østfold  |
| Saksnavn<br>Reguleringsplan for Borgen sykehjem   | Kulturminnetype<br>Boplasspor   |
| Saksnummer (arkivnr. UKM)<br>02/5450  | Tiltakskode/ prosjektkode<br>76 50 31   |
| Eier/ bruker, adresse<br>Sarpsborg kommune<br>Sarpsborg rådhus<br>Glengsg. 38, 1707 Sarpsborg | Tiltakshaver<br>Sarpsborg kommune,<br>Sarpsborg rådhus<br>Glengsg. 38, 1707 Sarpsborg |
| Tidsrom for utgravning<br>12.5.-25.6.2003   | M 711-kart/ UTM-koordinater/ Kartdatum  |
| ØK-kart<br>CR 30-5-4  | ØK-koordinater  |
| A-nr.<br>2003/91  | C-nr.<br>C. 53261-53281   |
| ID-nr (Fornminneregisteret)   | Negativnr. (UKM)<br>27511-27535, 27908  |
| Rapport ved:<br>Line Grindkåsa  | Dato:<br>17.12.2003   |
| Saksbehandler:<br>Inger Marie Berg Hansen   | Prosjektleder:<br>Inger Marie Berg Hansen   |

**Sammendrag:**

I det svakt sydlig hellende terrenget innenfor planområdet ble det i løpet av undersøkelsen avdekket og dokumentert omfattende spor etter forhistorisk bosetning. Hus- og gjenstandstypologi samt <sup>14</sup>C-dateringer viser at bebyggelsen ble etablert i yngre bronsealder, og varte frem til omkring 200 f.Kr.

På fin sandgrunn har det ligget 11 treskipede langhus orientert NNØ-SSV eller NØ-SV. Husene har vært fra minst 4,4 til minst 13,5 meter lange, ett hus har muligens vært hele 19,5 meter langt, og fra omkring 4 til 6,5 meter brede. I flere av hustomtene varierte avstandene mellom de takbærende stolpeparene, og dette indikerer en funksjonsinndeling i husene. I alle husene ble det registrert avvik i forholdet mellom stolpehullene i de takbærende parene, og dette har flere steder ført til at en taksperre ikke har kunnet hvile på begge stolper i et takbærende par. Langhusene var muligens spor etter bare en gård hvor hovedhuset har blitt flyttet med jevne mellomrom innenfor gårdens territorium. Det kan imidlertid ikke utelukkes at to eller flere gårdsenheter har vært samtidige.

I tillegg til de treskipede husene ble det registrert to nesten parallelle rekker med henholdsvis fire og tre stolpehull. Disse er tolket som mulig spor etter to toskipede langhus. Både gjenstandsfunn og <sup>14</sup>C-datering viser at det har vært aktivitet i området i yngre steinalder. Om en fremtidig <sup>14</sup>C-datering fra stolpehullene kan vise at de hører til i denne perioden, styrker dette tolkningen.

Mellom hustomtene ble det funnet en brønn. I massene i bunnen av brønnen som var dyregjødsel, ble det funnet et skivehjul. Hjulet, som er noe skadet i sidene, har en diameter på ca. 45 cm. En prøve av trevirket er C14-datert til 375 og 205 f.Kr. I det samme laget ble det også funnet en tømmerstokk som har tydelige øksehogg i kortsidene. I området rundt brønnen ble det avdekket spor etter dyrkning i forhistorisk tid i form av 18 ardspor.

I den nedre delen av det undersøkte området lå det seks likeartede groper hvis funksjon ikke kunne bestemmes. I en av gropene ble det funnet et fragment av en flintsigd. I en annen ble det funnet en klump med leire som er magret med bergartskorn og glimmerstein. Denne kan være rester av materiale brukt til keramikkproduksjon, og kan være en liten indikasjon på at gropene har hatt en funksjon i sammenheng med dette.

Sørvest for en av hustomtene ble det funnet et kulturlag som trolig var spor etter en innhengning for dyr. Kulturlaget lå delvis over en grøft som strakte seg over store deler av det undersøkte området, og som sannsynligvis var spor etter et veifar eller dyretråkk.

I hele det undersøkte området ble det registrert større og mindre lag med vanntransporterte masser som hadde blitt avsatt i bekkefar. I disse ble det funnet keramikkskår, fragmenter av brent leire og produksjonsavfall av flint. Gjenstandene må være skylt ut fra kulturlag på boplassen. Enkelte av bekkefarene var fra nyere tid, men flere var forhistoriske.

## INNHold

|   |           |
|---|-----------|
| <b>1. BAKGRUNN FOR UNDERSØKELSEN .....</b>                      | <b>4</b>  |
| <b>2. LANDSKAP OG KULTURMILJØ .....</b>                         | <b>4</b>  |
| 2.1. LANDSKAP .....   | 6         |
| 2.2. TIDLIGERE FUNN OG REGISTRERINGER .....                     | 6         |
| <b>3. METODE OG DOKUMENTASJON.....</b>                          | <b>8</b>  |
| 3.1. METODE.....  | 8         |
| 3.2. DOKUMENTASJON .....  | 9         |
| 3.2.1. <i>Anleggspor</i> .....                                  | 9         |
| 3.2.2. <i>Funn og prøver</i> .....                              | 9         |
| 3.2.3. <i>Innmåling</i> .....                                   | 10        |
| 3.3. UNDERSØKELSE VED HJELP AV METALLDETEKTOR .....             | 10        |
| <b>4. UNDERSØKELSEN.....</b>                                    | <b>10</b> |
| 4.1. TIDSRUM OG DELTAGERE .....                                 | 10        |
| 4.2. KILDEKRITISKE FORHOLD .....                                | 11        |
| 4.3. ARBEIDETS GANG.....  | 12        |
| 4.4. PROBLEMSTILLINGER OG PRIORITERINGER.....                   | 14        |
| 4.5. FORMIDLING .....   | 14        |
| <b>5. RESULTATER OG TOLKNINGER.....</b>                         | <b>15</b> |
| 5.1. ANLEGGSPORENE .....  | 15        |
| 5.2. HUSTOMTER.....   | 17        |
| 5.2.1. <i>Hustomt I</i> .....                                   | 19        |
| 5.2.2. <i>Hustomt II</i> .....                                  | 21        |
| 5.2.3. <i>Hustomt III</i> .....                                 | 23        |
| 5.2.4. <i>Hustomt IV</i> .....                                  | 26        |
| 5.2.5. <i>Hustomt V</i> .....                                   | 28        |
| 5.2.6. <i>Mulige hustomter VI og VII</i> .....                  | 30        |
| 5.2.7. <i>Hustomt VIII</i> .....                                | 32        |
| 5.2.8. <i>Hustomt IX</i> .....                                  | 35        |
| 5.2.9. <i>Et mulig dike nordøst for hustomt IX</i> .....        | 38        |
| 5.2.10. <i>Hustomt X</i> .....                                  | 39        |
| 5.2.11. <i>Hustomt XI</i> .....                                 | 42        |
| 5.2.12. <i>Hustomt XII</i> .....                                | 45        |
| 5.2.13. <i>Hustomt XIII</i> .....                               | 46        |
| 5.3. EN BRØNN .....   | 48        |
| 5.4. ARDSPOR.....   | 57        |
| 5.5. GROPER MED UKJENT FUNKSJON .....                           | 58        |
| 5.6. ET KULTURLAG – MULIG SPOR ETTER EN INNHEGNING FOR DYR..... | 60        |
| 5.7. ET VEIFAR, EN HULVEI ELLER ET DYRETRÅKK .....              | 61        |
| 5.8. VANNTTRANSPORTERTE MASSER OG FUNN AV KERAMIKK .....        | 62        |
| 5.9. EN REKKE MED STOLPEHULL .....                              | 65        |
| 5.10. STAURHULL OG GJERDER .....                                | 66        |
| 5.11. UNDERSØKELSE AV EN MULIG FORHISTORISK ÅKER.....           | 67        |
| 5.12. GRAVING AV KABELGRØFT .....                               | 67        |
| 5.13. GJENSTANDSFUNN, HUSTYPOLOGI OG DATERINGER .....           | 67        |
| 5.14. NATURVITENSKAPELIGE ANALYSER OG DATERINGER .....          | 69        |
| 5.14.1. <i>Makrofossilprøver</i> .....                          | 69        |
| 5.14.2. <i><sup>14</sup>C-dateringer</i> .....                  | 69        |
| <b>6. KONKLUSJON.....</b>                                       | <b>72</b> |
| <b>LITTERATURLISTE.....</b>                                     | <b>75</b> |



**Oversikt tabeller:**

|   |    |
|---|----|
| TABELL 1 TIDLIGERE REGISTRERTE AUTOMATISK FREDEDE KULTURMINNER I OMRÅDET.....   | 7  |
| TABELL 2 TIDLIGERE REGISTRERTE LØSFUNN I OMRÅDET.....   | 8  |
| TABELL 3 OVERSIKT OVER AVSTANDER MELLOM TAKBÆRENDE STOLPEHULL I HUSTOMT I.....  | 19 |
| TABELL 4 OVERSIKT OVER AVSTANDER MELLOM TAKBÆRENDE STOLPEHULL I HUSTOMT II.....   | 21 |
| TABELL 5 OVERSIKT OVER AVSTANDER MELLOM TAKBÆRENDE STOLPEHULL I HUSTOMT III.....  | 23 |
| TABELL 6 OVERSIKT OVER AVSTANDER MELLOM TAKBÆRENDE STOLPEHULL I HUSTOMT IV.....   | 26 |
| TABELL 7 OVERSIKT OVER AVSTANDER MELLOM TAKBÆRENDE STOLPEHULL I HUSTOMT V.....  | 28 |
| TABELL 8 OVERSIKT OVER AVSTANDER MELLOM TAKBÆRENDE STOLPEHULL I HUSTOMT VI OG VII.....                                    | 31 |
| TABELL 9 OVERSIKT OVER AVSTANDER MELLOM TAKBÆRENDE STOLPEHULL I HUSTOMT VIII.....   | 33 |
| TABELL 10 OVERSIKT OVER AVSTANDER MELLOM TAKBÆRENDE STOLPEHULL I HUSTOMT IX.....  | 35 |
| TABELL 11 OVERSIKT OVER AVSTANDER MELLOM TAKBÆRENDE STOLPEHULL I HUSTOMT X.....   | 40 |
| TABELL 12 OVERSIKT OVER AVSTANDER MELLOM TAKBÆRENDE STOLPEHULL I HUSTOMT XI.....  | 43 |
| TABELL 13 OVERSIKT OVER AVSTANDER MELLOM TAKBÆRENDE STOLPEHULL I HUSTOMT XII.....   | 45 |
| TABELL 14 OVERSIKT OVER AVSTANDER MELLOM TAKBÆRENDE STOLPEHULL I HUSTOMT XIII.....  | 47 |
| TABELL 15 OVERSIKT OVER MAKROFOSSILPRØVER FRA BRØNN A-13. LAGNUMMER REFERERER TIL LAG I<br>PROFILTEGNING PÅ BILDE 30..... | 53 |
| TABELL 16 OVERSIKT OVER <sup>14</sup> C-DATERINGER.....   | 70 |

**Oversikt bilder:**

|  |    |
|--|----|
| BILDE 1 UTSNITT AV ØK-KART MED DET UNDERSØKTE OMRÅDET AVMERKET.....  | 5  |
| BILDE 2 OVERSIKT OVER DET UNDERSØKTE OMRÅDET. BILDET ER TATT MOT SØRVEST. FOTO: LINE GRINDKÅSA.....  | 6  |
| BILDE 3 HELLERISTNINGER PÅ BORGEN MELLOM. FOTO: LINE GRINDKÅSA.....  | 7  |
| BILDE 4 OVERSIKT OVER FELT 1, 2 OG 3 INNENFOR DET UNDERSØKTE OMRÅDET.....  | 13 |
| BILDE 5 OVERSIKT OVER ALLE REGISTRERTE STRUKTURER.....   | 16 |
| BILDE 7 OVERSIKT OVER TOLKNINGER PÅ DET UNDERSØKTE OMRÅDET. ROMERTALL VISER TIL HUSTOMT.....   | 18 |
| BILDE 8 HUSTOMT I.....   | 19 |
| BILDE 9 FISKESØKKE C53268/1 FUNNET I DET TAKBÆRENDE STOLPEHULLET A247. FOTO: LISA DAMSTUEN OG LINE<br>GRINDKÅSA.....   | 21 |
| BILDE 10 HUSTOMT II.....   | 22 |
| BILDE 11 HUSTOMT III.....  | 24 |
| BILDE 12 OVERSIKT/BILDE OVER HUSTOMT III MED TAKBÆRENDE STOLPEHULL OG VEGGSTOLPEHULL MARKERT<br>MED TRESTIKKER. BILDET ER TATT MOT SØRVEST. FOTO: LINE GRINDKÅSA.....  | 25 |
| BILDE 13 HUSTOMT IV.....   | 27 |
| BILDE 14 HUSTOMT V.....  | 29 |
| BILDE 15 OVERSIKT/BILDE OVER HUSTOMT V MED STOLPEHULL MARKERT MED TRESTIKKER. BILDET ER TATT<br>MOT NORDØST. FOTO: LINE GRINDKÅSA.....   | 30 |
| BILDE 16 HUSTOMTENE VI OG VII.....   | 32 |
| BILDE 17 HUSTOMT VIII.....   | 33 |
| BILDE 18 HUSTOMT IX.....   | 36 |
| BILDE 19 OVERSIKT/BILDE OVER HUSTOMT IX MED TAKBÆRENDE STOLPEHULL OG VEGGSTOLPEHULL MARKERT<br>MED TRESTIKKER. BILDET ER TATT MOT NORDNORDØST. FOTO: LINE GRINDKÅSA.....   | 37 |
| BILDE 20 OVERSIKT OVER HUSTOMT IX MED MULIGE SPOR ETTER DRENERING.....   | 39 |
| BILDE 21 HUSTOMT X.....  | 41 |
| BILDE 22 OVERSIKT OVER HUSTOMT X OG EN STI SOM LÅ I DENNE.....   | 42 |
| BILDE 23 OVERSIKT OVER HUSTOMT XI.....   | 43 |
| BILDE 24 OVERSIKT HUSTOMT XI MED STOLPEHULL MOT NORD.....  | 44 |
| BILDE 25 HUSTOMT XII MED SPOR ETTER EN INNHEGNING.....   | 46 |
| BILDE 26 HUSTOMT XIII (AV INN MÅLINGSTEKNISKE ÅRSAKER ER DESSVERRE TO AV STOLEHULLENE NOE<br>AVKUTTET PÅ DETTE KARTET).....  | 47 |
| BILDE 27 OVERSIKT OVER VANNAVSATTE MASSER FRA ET MINDRE BEKKEFAR ELLER ET VANNSIG. I A13 LÅ DET<br>EN BRØNN.....   | 48 |
| BILDE 28 PLANTEGNING A13.....  | 49 |
| BILDE 29 OVERSIKT OVER A13 MED BRØNN SOM LÅ UNDER MASSENE I FLATEN. BÅDE PROFIL X OG Y BLE<br>DOKUMENTERT (SE BILDE 30).....   | 50 |
| BILDE 30 BILDET AV TO STEINER SOM LÅ PLASSET I EN GRØFT SOM GIKK UT FRA BRØNNSJAKTEN. BILDET ER<br>TATT STÅENDE I BRØNNEN, MOT SØRSØRØST. FOTO: LINE GRINDKÅSA.....  | 51 |
| BILDE 31 PROFILTEGNINGER AV A13 MED BRØNN.....   | 52 |
| BILDE 32 OVERSIKT OVER PLASSERING AV HJUL (C53262/1) OG TØMMERSTOKK (C53262/2, BESKRIVES NÆRMERE<br>UNDER) I BRØNNEN. PÅ DET ØVERSTE BILDET SES Y-PROFIL (JF. BILDE 28) I TOPPEN AV BILDET. X-PROFIL ER<br>I DENNE SITUASJONEN DELVIS FJERNET. NEDERST I HØYRE HjørNE SES OGSÅ STEINENE SOM KAN SES I<br>NÆRBILDE PÅ BILDE 27. DET NEDERSTE BILDET VISER ET NÆRBILDE AV SAMME SITUASJON SOM PÅ DET<br>ØVERSTE BILDET. MÅLESTOKKEN LIGGER HER PÅ KANTEN AV X-PROFIL. BEGGE BILDER ER TATT MOT<br>NORDØST. FOTO: LINE GRINDKÅSA..... | 54 |
| BILDE 33 NÆRBILDE AV HULET IN SITU. FOTO: LINE GRINDKÅSA.....  | 54 |
| BILDE 34 HULET ETTER ÅPNING AV PREPARAT PÅ KONSERVERINGSAVDELING. FOTO: TOM HEIBREEN.....  | 55 |
| BILDE 35 NÆRBILDE AV TØMMERSTOKK C53262/2. SE OGSÅ BILDE 31 SOM VISER STOKKENS PLASSERING I<br>BRØNNEN.....  | 56 |
| BILDE 36 TRESTOKKEN ELLER GRENEN C 53262/37 MED ET INNRISSET KRYSS.....  | 57 |
| BILDE 37 OVERSIKT OVER PLASSERING AV GROPER MED UKJENT FUNKSJON PÅ DET UNDERSØKTE OMRÅDET.....   | 58 |



|  |    |
|--|----|
| <b>BILDE 38</b> FRAGMENT AV SIGD (C 53278/1) FUNNET I GROPEN A132.....   | 59 |
| <b>BILDE 39</b> PLANTEGNING OVER KULTURLAG A502.....   | 60 |
| <b>BILDE 40</b> TEGNING AV DE TRE LAGENE MED KERAMIKKSKÅR I PREPARATET FRA A97 (C53277/1-3). I LAG 3 ER<br>BUNNEN AV KARET MARKERT MED HAKER, MENS DOKUMENTERT PROFIL AV KARSIDEN (SE BILDE 40) ER<br>MARKERT MED EN RETT STREK..... | 63 |
| <b>BILDE 41</b> BILDE AV LAG 3 I PREPARAT MED KERAMIKKSKÅR FRA A97 TIL VENSTRE. SVART STREK MARKERER<br>HVOR PROFILEN AV KARSIDEN TIL HØYRE ER TEGNET. SAMME PROFIL ER MERKET AV PÅ LAG 3 PÅ BILDE<br>39.....                        | 63 |
| <b>BILDE 42</b> OVERSIKT OVER MULIG SPOR ETTER GJERDE, OG HUSTOMTER I NÆRHETEN.....  | 66 |



# RAPPORT FRA ARKEOLOGISK UTGRAVNING

## **BORGEN MELLOM 1049/61, SARPSBORG KOMMUNE, ØSTFOLD**

**FORFATTER: LINE GRINDKÅSA**

### **1. BAKGRUNN FOR UNDERSØKELSEN**

I forbindelse med forslag til reguleringsplan for Borgen sykehjem, foretok Østfold fylkeskommune en arkeologisk registrering i form av maskinell sjakting i planområdet i perioden 1.-12. juli 2002. Under denne ble det påvist et stort antall automatisk fredede kulturminner som omfattet til sammen 121 spor etter bygninger, ildsteder, kulturlag, grøfter og udefinerte anlegg. I tillegg ble det funnet en atypisk, tykkakket bergartsøks, en malestein, ett fragment av en overligger, keramikkskår og bearbeidede flintgjenstander.

Riksantikvaren ga dispensasjon for de berørte kulturminnene i brev av 3. mars med tillegg i brev mottatt Fornminneseksjonen, Universitetets kulturhistoriske museer (UKM) 10. mars. Tiltakshaver var Sarpsborg kommune.

### **2. LANDSKAP OG KULTURMILJØ**

Undersøkelsen fant sted på Borgen mellom, 1049/61. Området kalles også Edonløkka, og ligger på Borgenhaugen i Sarpsborg kommune. Den nordøstre siden av planområdet følger foten av Raet som strekker seg gjennom hele Østfold, mens det mot nordvest er avgrenset av Edonbakken, mot sørvest av Borgenveien og mot sørøst av eiendomsgrensen mellom Borgen mellom 1049/61 og Borgen vestre 1048/4. Det undersøkte området ligger fra ca. 38 til ca. 50 m.o.h..





## 2.1. LANDSKAP

Planområdet ligger i svakt sydlig hellende terreng i nedkant av raet, og er del av et større slettelandskap som er preget av jordbruk. I planområdet ligger det lettbrukt dyrkningsjord, og undergrunnen består av sand til fin sand. På linje med rafoten i den nordøstre delen av planområdet ligger det en klynge/rekke med løvtrær. I denne er det også anbrakt store mengder stein i varierende størrelse som sannsynligvis kommer fra rydding av åker.



**Bilde 2** Oversikt over det undersøkte området. Bildet er tatt mot sørvest. Foto: Line Grindkåsa.

Mot øst til gårdene Borgen mellom, Borgen østre og Borgen vestre er det henholdsvis 225, 325 og 100 meter. O. Rygh nevner gården Borgen, gnr.48-51, i "Norske Gaardnavne" (Dokumentasjonsprosjektet: [www.dokpr.uio.no](http://www.dokpr.uio.no)), men da som Børgen vestre, mellem, Rolve-Børgen og østre. Gården omtales for første gang i skriftlige kilder i et diplom fra 1344, og kalles da Byrghini (DN. IV 229). Ifølge Rygh kommer første ledd av navnet fra "borg", mens siste ledd kommer av "vin". "Vin" er vanlig i sammensatte gårdsnavn i Norge, og betyr trolig naturlig eng, havnehage og beitemark. Det er i dag vanlig å anta at sammensatte gårdsnavn med "vin" har vært i bruk fra tiden omkring Kristi fødsel og muligens helt frem til slutten av vikingtid (Sandsnes og Stemhaug 1980).

Ifølge lokalkjente vokste det helt opp til for noen få tiår siden strå og siv som vanligvis vokser ved eller i saltvann sør for planområdet. Dette området er det laveste partiet i slettelandskapet som planområdet er en del av, og var før moderne drenering myrlendt og vasstrukket.


Ved Halden tilsvarende en strandlinje omkring 40 m.o.h. ca. 5500 BP, mens 50 m.o.h. tilsvarende 7000 BP (Sørensen 1999). For Sarpsborgområdet må vi trolig regne med noe forskyvning, og strandlinjen har derfor trolig stått i nedkant av planområdet omkring overgangen mellom eldre og yngre steinalder, ca. 4000 f.Kr. Dette betyr at det lå en fjord eller vik rett nedenfor det undersøkte området i denne perioden.

Omkring 2 kilometer fra planområdet mot vest renner Glomma.

## 2.2. TIDLIGERE FUNN OG REGISTRERINGER

Det er fra tidligere registrert en rekke kulturminner i landskapet rundt det undersøkte området. 225 meter mot sørøst på Borgen mellom ligger et av Østfolds mest interessante





helleristningsfelt fra bronsealder. Det omfatter minst 22 skip, 1 hjulkors, 2 kretstegn, 1 dyrefigur og ca. 45 groper i tillegg til flere andre figurer (se film1/bilde 17-20). På Klavestad nordre ca. 1 kilometer mot sørsørøst har det ligget et skålgropfelt fra bronsealder. På omtrent samme sted er det fjernet flere gravrøyser, mens det ligger igjen en gravhaug og en steinlegning fra jernalder. På Klavestad søndre omkring 1,2 kilometer mot sør ligger det et gravfelt med 10 gravhauger fra jernalder. Omkring 1 kilometer mot sørsørøst på Klavestad søndre har det ligget et skålgropfelt fra bronsealderen. På samme gård drøye 800 meter mot sørøst ligger det en gravhaug, mens flere røyser og en steinlegning er fjernet. På



Bilde 3 Helleristninger på Borgen mellom. Foto: Line Grindkåsa.

Snoktinløkka 250 meter mot nordøst har en tidligere arkeologisk undersøkelse avdekket bosetningsspor som trolig er fra jernalder, og omkring 400 meter mot nordnordvest på Risberget har det ligget tre gravhauger fra jernalder som i dag er fjernet. I Hafslundparken omkring 750 meter mot nordvest, ligger det flere kulturminner i form av to helleristningsfelt, et gravfelt fra jernalder med 15 gravhauger og ytterligere en gravhaug utenfor dette.

Tabell 1 Tidligere registrerte automatisk fredede kulturminner i området.

| Fornminne ID   | Sted/gård        | Type                                    | Datering              |
|----------------|------------------|---|-----------------------|
| Ik21103/006732 | Klavestad søndre | 10 gravhauger                           | Jernalder             |
| 006733         | Klavestad nordre | Gravhaug, steinlegning, fjernede røyser | Jernalder             |
| 006731         | Klavestad nordre | Fjernede skålgroper                     | Bronsealder           |
| 005612         | Navestad skole   | Gravhaug, rest av gravhaug              | Jernalder             |
|                | Hafslundparken   | 15 gravhauger, skålgroper               | Jernalder/bronsealder |
|                | Hafslundparken   | 1 gravhaug                              | Jernalder             |
|                | Hafslundparken   | Helleristninger og skålgroper           | Bronsealder           |
|                | Hafslundparken   | Helleristninger og skålgroper           | Bronsealder           |
| 006734         | Risberget        | 3 fjernede gravhauger                   | Jernalder             |
| 006725         | Borgen mellom    | Hellerisninger og skålgroper            | Bronsealder           |
|                | Snoktinløkka     | Kokegroper                              | Jernalder             |

I tillegg til de faste kulturminnene i området, er det også gjort mange løsfunn. I selve planområdet ble det i matjordlaget funnet en flintsigd (C50864) fra yngre steinalder i 1994. Øvrige funn utgjør hovedsakelig materiale fra yngre steinalder og bronsealder i form av storredskaper som flintdolker og skafthulløkser, men et par løsfunn av næstvedtøks viser at det har vært aktivitet i området også i eldre steinalder. En rekke funn av ubestembare flintavslag og fragmenter er i mange tilfeller spor etter steinalderboplasser. I tillegg er det flere steder gjort funn av keramikk og skjørbrønt stein som kan være spor etter jernalderboplasser.

Tabell 2 Tidligere registrerte løsfunn i området.

| Fornminne ID/Cnr.               | Sted/gård            | Type  | Datering                             |
|---------------------------------|----------------------|---|--------------------------------------|
| M465/<br>008096/ C36734         | Borgen (Nordberg)    | Flintdolk   | Type IVA                             |
| M466                            | Borgen (Nordberg)    | Div. flintavslag, malestein,<br>keramikk,<br>kokstein | Steinalder/bronsealder               |
| M492                            | Borgen mellom        | Flintsigd   | Yngre steinalder                     |
| M467                            | Berg søndre          | Flintavslag, malestein                                | Steinalder/bronsealder?              |
| M485, M486                      | Borgen vestre        | Flintavslag, bryne,<br>klebersteinfragment            | Jernalder?                           |
| M463                            | Klavestad nordre     | Malestein   | Steinalder?                          |
| M459, M460, M461,<br>M462, M882 | Klavestad            | Div. boplassfunn, skafthulløks                        | Steinalder/bronsealder/<br>jernalder |
| M482, M483, M484,<br>M491       | Hannestad, Borgen v. | Skafthulløks, div.                                    | Steinalder/bronsealder               |
| M475, M447, M448                | Klavestad            | 1 spinnehjul, flint, kokstein                         | Steinalder/jernalder                 |
| M454                            | Klavestad søndre     | Flint   | Steinalder/bronsealder?              |
| M455, M456                      | Klavestad søndre     | Flintavslag   | Steinalder?                          |
| M481                            | (Holtet)             | Flintdolk, næstvedtøks                                | Steinalder/bronsealder               |
| M478                            | Borgen?              | Meisel av jern  | ?                                    |
| M488                            | Borgen mellom        | Bronsebeslag (irsk?)                                  | Jernalder?                           |
| M490                            | Borgen mellom        | Kvarts, div.  | Steinalder?                          |
| M494                            | Borgen østre         | Flintdolk   | Steinalder/bronsealder               |

### 3. METODE OG DOKUMENTASJON

#### 3.1. METODE

Undersøkelsen fant sted i dyrket mark, og undersøkelsesmetoden var maskinell flateavdekking. Ved bruk av denne metoden fjernes store mengder omrotet masse ved hjelp av en gravemaskin med en bred og flat skuffe, og spor etter menneskelige aktiviteter i undergrunnen avdekkes. Metoden egner seg derimot ikke til å finne enkeltgjenstander. For å kunne finne eventuelle metallgjenstander ble derfor området og løsmasser undersøkt ved hjelp av metalldetektor. På denne måten er det også mulig å prioritere eventuelle anlegg med positive utslag

I løpet av 24 dager ble 10531 kvadratmeter flateavdekket. Det vil si at gjennomsnittlig ble det åpnet knappe 439 kvadratmeter per dag. To personer fulgte gravemaskinen under hele avdekkingen og rensset undergrunnen ved hjelp av krafse. Alle anleggspor ble merket med fargede spiker. På felt 1 (jf. bilde 4) ble anleggene nummerert fortløpende fra A1 til A529,



anleggspor på felt 2 ble nummerert fra A800 til A867, mens anleggspor på felt 3 ble nummerert fra A1000 til A1559. Anlegg tilhørende hustomter ble i den grad det var mulig nummerert i rekkefølge.

I undersøkelsens siste uke startet tiltakshaver ved hjelp av en bulldoser arbeidet med å fjerne matjord i planområdet nord og nordøst for de flateavdekkede områdene. Samtidig som dette arbeidet pågikk ble undergrunnen undersøkt med tanke på automatisk fredede kulturminner. Beltene på bulldoseren gravde seg ca. 10 cm ned i undergrunnsmassene, og det lå en del løse masser igjen der den hadde kjørt. Det var likevel mulig å se fyllskifter i undergrunnen, og på denne måten ble hustomt XIII nord i planområdet registrert. Det antas at med mindre fyllskiftene var svært svake, ville eventuelle andre spore etter forhistoriske aktiviteter i området også blitt registrert.

## 3.2. DOKUMENTASJON

### 3.2.1. ANLEGGSPOR

På grunn av det store antallet anleggspor som ble avdekket, var det ikke mulig å grave ut alle. 252 anlegg ble fullstendig utgravd og dokumentert i plan og profil ved tegning i målestokk 1:20 eller 1:50. Det ble også tatt bilder med fargefilm i plan og profil. Øvrige anlegg ble beskrevet i flaten, samtidig som anleggenes mulige funksjon ble vurdert. Enkelte anlegg ble også raskt snittet med spade eller graveskje for å bekrefte/avkrefte tolkningen foretatt i flaten.

Alle anlegg er beskrevet i anlegglisten (se vedlegg) med unntak av anleggene A1435-1522 og 1525-1557. Disse var alle rester av et stort lag med vanntransporterte masser på felt 3, og var av samme karakter som for eksempel anlegget A1434. Anleggene ble ikke skrevet inn i listen både for å spare plass i en omfattende liste, og for å spare tid.

I tillegg ble det tatt oversiktsbilder med fargefilm og dias av enkelte anlegg, hustomter og av det undersøkte området. Det ble også tatt oversiktsbilder fra fly hvor anleggspor i hustomter ble merket med hvite papptallerkener (se vedlegg).

I anlegglisten er også hustomtnummer, nummeret på funn og prøver og film/bildenummer ført inn under de anleggene de har en relasjon til. Anlegglisten fungerer derfor som en kobling mellom de forskjellige listene. Alle lister er laget i Access-databaser som er lagret hos UKM.

### 3.2.2. FUNN OG PRØVER

I løpet av undersøkelsen ble det funnet et skivehjul, en tømmerstokk, 4682,5 gram keramikkskår og 265,7 gram brent leire. Det ble også funnet 1 flekke, 11 avslag, 1 fragment av en skrape, 22 fragmenter og 2 splinter av flint, et fragment av en slipeplate, en ubestemmelig stein med slipespor, et garnsøkke og enkelte fragmenter av brente bein. Funnene (F) fikk i hovedsak fortløpende nummer fra F1 og oppover uavhengig om de ble funnet i anlegg, undergrunnsmasser eller i matjordlaget. Alle funn i A13 fikk imidlertid det samme funnummeret, F136, med unntak av enkelte funn i flaten.

Skivehjulet og to konsentrasjoner med keramikkskår ble tatt ut i preparat, og gravd ut under mer kontrollerte forhold på konserveringsavdelingen ved UKM.



Enkelte funn beskrives nærmere under samtidig som det blir gjort rede for deres funnkontekst.

Under snitting av de enkelte anleggene ble det rutinemessig tatt makrofossilprøver (MP) fra massene i den utgravde halvparten. Disse ble flottert fortløpende i felt ved hjelp av flotteringsmaskin leid fra Arkeologisk museum i Stavanger (AmS). Prøvene ble gitt fortløpende nummer fra MP001 til MP255, og er skrevet inn i en egen liste (se vedlegg). Makrofossilprøver som sendes til analyse ved AmS har fått Nat.vit. nummer 03/03 i henhold til deres rutiner. Prøvene er også katalogisert ved UKM, og er merket med katalogiseringsnummer på samme måte som alle andre prøver og gjenstander fra gravningen (se vedlegg).

Trekull fra enkelte makrofossilprøver ble før overendelse av prøvene til AmS plukket ut for radiologisk datering. Disse trekullprøvene er merket med nummeret til makrofossilprøven de kom fra, men er ikke ført inn i en egen liste. Gjenstandsmateriale fra makrofossilprøver ble også plukket ut, og katalogisert for seg. De ble merket med nummeret fra makrofossilprøven de kom fra.

Ved klare kullkonsentrasjoner ble det også tatt kullprøver (KP). Disse ble nummerert fortløpende fra KP1 til KP11, og er ført inn i en egen liste (se vedlegg).

De mulige hustomtene VI og VII, hustomtene VIII og IX, brønnen i A13 og kulturlaget A502 ble fosfatkartert. Prøvene ble tatt med en halv meters mellomrom relatert til et rutenett som ble lagt over områdene. Alle prøvepunktene fikk separate nummer, og alle punkter med unntak av de i A13 ble digitalt målt inn. I brønnen ble det laget en plantegning hvor prøvepunktene er merket av.

### 3.2.3. INNMÅLING

Felt, anlegg og fosfatkarteringspunkter ble målt inn av feltleder II Anne Engesveen ved hjelp av totalstasjon. Totalstasjonen var ikke selvsøkende, og stadiet ble håndtert av gravningens øvrige deltagere. Til sammen tok innmålingen 43 dagsverk, hvorav 23 på totalstasjon og 20 på stadiet.

Stolpehull og andre runde/ovale anlegg ble målt inn med 5 punkt per anlegg, staurhull ble målt inn med 1 punkt, mens øvrige anlegg ble målt inn med så mange punkter som var nødvendig for å kunne gjengi riktig form.

Elektroniske data fra innmålingen er arkivert ved UKM.

### 3.3. UNDERSØKELSE VED HJELP AV METALLDETEKTOR

Delvis åpnete felt, matjordlag og løsmasser ble undersøkt ved hjelp av metalldetektor. Alle funn var fra nyere eller moderne tid.

## 4. UNDERSØKELSEN

### 4.1. TIDSRUM OG DELTAGERE

Undersøkelsen fant sted i tidsrommet 12. mai-25. juli 2003. Deltagere var:

- Line Grindkåsa, feltleder I, 12. mai-25. juli



- Anne Engesveen, feltleder II, 12. mai-25. juli
- Lisa Damstuen, feltassistent, 19. mai-25. juli
- Carina Julo, feltassistent, 26. mai-27. juni
- Eva Smådahl, feltassistent, 16. juni-27. juni
- Lotte Carassco, feltassistent, 4.-11. juli
- Regin Meyer, feltassistent, 7. juli-22. juli
- Inger Marie Berg-Hansen (prosjektleder) førstekonsulent, Fornminneseksjonen, UKM, 12.-13. mai, 15. mai, 23.-25. juli
- Ingrid Ystgaard, førstekonsulent, Fornminneseksjonen, UKM, 23. juni
- Ingvild Solberg Andreassen, førstekonsulent, Fornminneseksjonen, UKM (opplæring i bruk av totalstasjon), 21. mai
- Sverre Bakkevig, AmS (opplæring i bruk av flotteringsmaskin), 15. mai
- Bernhard Øen Skåland, gravemaskinfører fra Brødrene Lie i Gressvik, 12.-23. mai, 10.-27. juni
- Alf Ragnar Lie, dumperfører fra Brødrene Lie i Gressvik, 11. juli
- Stein Karlsen, dumperfører fra Brødrene Lie i Gressvik, 11. -13. juni
- Rino Johansen, dumperfører fra Brødrene Lie i Gressvik, 16.-24. juni
- Olav Berg, metallsøker, 27.-28. mai

Følgende personer var på befaring i løpet av undersøkelsen:

- Inger Marie Berg-Hansen (prosjektleder) førstekonsulent, Fornminneseksjonen, UKM, 23. mai, 30. mai, 23. juni
- Karl Kallhovd, seksjonssjef, Fornminneseksjonen, UKM, 23. mai
- Representant for tiltakshaver, 30. mai
- Jes Martens, forsker, Fornminneseksjonen, UKM, 18. juni, 1. juli
- Ingrid Ystgaard, førstekonsulent, Fornminneseksjonen, UKM, 1. juli
- Lil Gustafson, førsteamanuensis, Fornminneseksjonen, UKM, 11. juli
- Perry Rolfsen, førsteamanuensis, Fornminneseksjonen, UKM, 15. juli
- Per Oscar Nybruget, seniorrådgiver, Fornminneseksjonen, UKM, 15. juli.
- En gruppe på 6-8 personer fra Riksantikvaren var på befaring en dag i juli.

#### 4.2. KILDEKRITISKE FORHOLD

Undersøkelsen fant sted i et område som er sterkt preget av moderne jordbruksvirksomhet. I planområdet har det de senere årene blitt dyrket poteter og korn. Matjordlaget var fra 20 til drøye 40 cm dypt, men med en gjennomsnittlig dybde på ca. 30 cm. Det var stor variasjon i dybden på anleggene i de forskjellige hustomtene. Dette kan muligens være et resultat av ujevn pløedybde, men var mer sannsynlig et resultat av at byggetekniske forhold har variert i tid, og også i forhold til bygningenes funksjon.

I hele det undersøkte området lå det moderne dreneringsgrøfter orientert NNV-SSØ eller SV-NØ med en gjennomsnittlig avstand på 11 meter på felt 1 og 8 meter på felt 2 og 3. Grøftene var gravd ned i flere anleggspor, men det antas likevel ikke at viktig informasjon har gått tapt som en følge av dette.

På den nedre delen av felt 1 lå det en noe bredere grøft kalt A505. Til tross for at grøften ble snittet med spade, kunne funksjonen ikke bestemmes. Den ble imidlertid tolket som



spor etter aktiviteter i nyere tid. Grøften var gravd langs den sørvestre siden til hustomt VIII, men har trolig ikke skadet anlegg tilhørende denne.

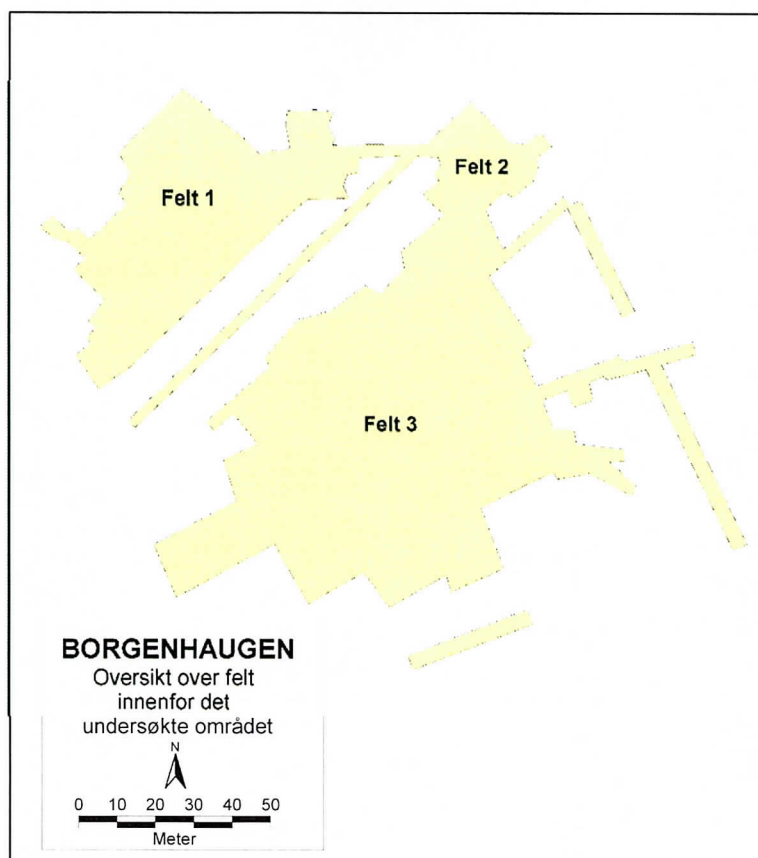
I løpet av undersøkelsen åpnet det seg i forbindelse med regnvær flere større og mindre bekkefar over det avdekkede området, men dette førte likevel ikke til at viktig informasjon gikk tapt. I tillegg var det i området omfattende spor etter samme type vannføring både i forhistorisk og nyere tid. På felt 2 hadde et stort bekkefar ødelagt flere anleggspor i hustomt IX. Bekkefarene fortsatte videre mot sør mellom felt 1 og 2, og her var det også utført et omfattende grøftarbeid. Det er derfor trolig at eventuelle spor etter forhistoriske aktiviteter i dette området var ødelagt.

### 4.3. ARBEIDETS GANG

Undersøkelsen var lagt opp over et lengre tidsrom for å gi tid til fordypning i tolkningsarbeide i felt. Dette førte til at det var mulig å la problemstillinger hvile noen dager og vurdere hvordan ting utviklet seg, og på denne måten løste flere situasjoner nesten seg selv. Det førte også til en ro i tolkningsarbeidet som var svært viktig når det viste seg hvor omfattende sporene etter de forhistoriske aktivitetene var.

Med utgangspunkt i tre påviste områder med høy konsentrasjon av anleggspor ble det under undersøkelsen åpnet tre felt; felt 1, 2 og 3. Avgrensingen av områdene som hadde blitt gjort under registreringen viste seg å stemme forholdsvis bra da større flater ble avdekket. Det ble likevel åpnet sjakter mellom feltene og delvis langs dem for å bekrefte den forhistoriske bosetningens avgrensing.

Særlig i området mellom felt 1 og 3 ble det antatt at det kunne ligge flere bosetningsspor. Det ble derfor åpnet en sjakt mellom disse hvor det ble avdekket svært omfattende spor etter bekkefar og grøfting i nyere/moderne tid. Dette var også tydelig langs deler av den nordvestre feltkanten på felt 3. Eventuelle spor etter forhistoriske aktiviteter i dette området var derfor ødelagt.



**Bilde 4** Oversikt over felt 1, 2 og 3 innenfor det undersøkte området.

Registreringen sommeren 2002 hadde påvist flere mulig hustomter. Under undersøkelsen viste det seg imidlertid at hustomtene var orientert i en NNØ-SSV retning, mer eller mindre samme retning som registreringssjaktene. Som en følge av dette ble fire hustomter avdekket mellom eller ved siden av registreringens sjakter.

I løpet av undersøkelsen skiftet været fra kalde, våte dager i mai til strålende sommervær i juli. Hovedinntrykket av været i perioden er fint vær med skyer og sol avbrutt av regnbyger, enkelte ganger med torden. Bygene kunne være kraftige, og særlig natt til 24. juni førte et regnskylt til at masser ble skylt over feltet, og at hele anlegg eller deler av dem ble vasket bort. Dette førte til et omfattende rensearbeid, men siden alle anleggspor på dette tidspunktet var målt inn førte det ikke til at viktig informasjon gikk tapt.

Undergrunnen i det undersøkte området besto av sand, og vind førte derfor til sandflukt som dekket fremrensede anlegg. Dette var imidlertid ikke et større problem enn hva man kan forvente.

For å forhindre slitasje påført av været, ble den maskinelle flateavdekkingen foretatt i to omganger. Felt 1 og 2 ble avdekket i løpet av undersøkelsens 2 første uker, mens felt 3 ble avdekket etter en pause på to uker.

I den fine sanden i undergrunnen var det flere steder nødvendig å rense flere ganger for å være sikker på at alle anlegg var avdekket. Dette var særlig tilfelle i hustomt VIII hvor veggstolpehull ble avdekket etter både første, andre, tredje og til og med fjerde gangs rensing. Her lå det flere steder undergrunnsmasse over anleggene som gjorde det umulig å



se dem før etter flere gangers rensing. Det var også viktig å foreta rensingen med jevne mellomrom, og gjerne etter en regnbyge siden massene i stolpehullene holdt bedre på fuktighet enn massene undergrunnen. Stolpehullene fikk dermed en noe mørkere farge, og var letter å se.

Samlet sett var ikke slitastjen på feltene større enn hva man kan forvente på undersøkelser av kortere varighet, og fordelene ved det lange feltarbeidet var flere ganger større enn ulempene.

#### 4.4. PROBLEMSTILLINGER OG PRIORITERINGER

Registreringen i planområdet sommeren 2002 pekte ut særlig tre områder med en høy konsentrasjon av spor etter forhistoriske aktiviteter. I tillegg var mulige spor etter en forhistorisk åker avdekket helt i den nordre delen av planområdet.

Med bakgrunn i dette ble følgende problemstillinger vurdert som sentrale for undersøkelsen:

- Datering av de ulike anleggene.
- Relasjon mellom feltene.
- Representerer området en kontinuerlig bosetning over lang tid (f.eks. fra yngre steinalder til eldre jernalder), eller utgjør de ulike delene av feltet en eller flere samtidige bosetninger?
- Husenes konstruksjon og indre organisering/funksjon.
- Hva representerer de registrerte kulturlagrestene? (f.eks. tun, gulv, grisebinger, dynger, grenser mv.)
- Relasjonen mellom husene og kulturlagene – indre organisering av gården.
- Er det mulig å identifisere noen grense mellom innmark og utmark?
- Representerer gammelåker og grøfta i sjakt 12 forhistoriske dyrkningsspor?
- Hva har vært dyrket i området i forhistorisk tid?

#### 4.5. FORMIDLING

I løpet av undersøkelsen var det mange privatpersoner som tok kontakt og lurte på hva som skjedde og hva som ble funnet. Det ble lagt vekt på å prøve og formidle hva hensikten med undersøkelsen var og hvilke resultater den ga.

Den 19. juni kom to fjerdeklasser fra Sandbakken skole på besøk. De fikk en omvisning på feltet og en rask innføring i arkeologisk metode og gravningens resultater. Skoleelevene holdt på å lære om forhistorien på skolen, og viste stor interesse for det de fikk se og høre. En journalist fra Radio 3 i Østfold var på besøk den 11. juni. Han laget et innslag fra utgravningen som ble sendt neste mandag.

Sarpsborg Arbeiderblad laget flere innslag fra undersøkelsen både mens feltarbeidet pågikk og under etterarbeidet. Artikler om undersøkelsen sto på trykk 18. juni, 2. og 23. juli, 7., 12. og 13. november. En notis om funnet av skivehjulet ble i løpet av høsten trykket i flere aviser rundt i landet.




## 5. RESULTATER OG TOLKNINGER

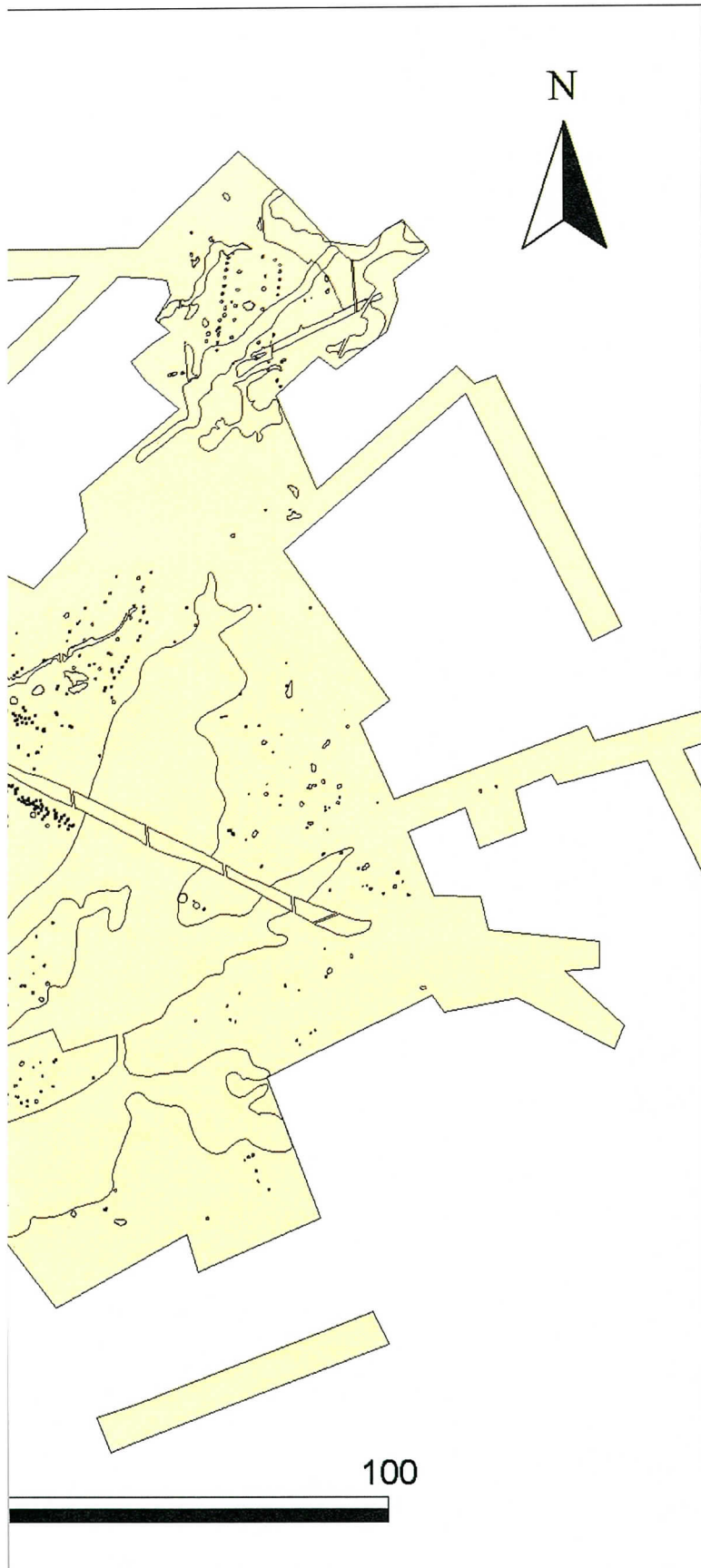
### 5.1. ANLEGGSPORENE

Det ble i løpet av undersøkelsen registrert 1163 anleggspor. Av disse viste 284 seg å være fra naturlige fenomener som vannsig, bekkefar, røtter og lignende, mens funksjonen til 117 anlegg ikke kunne bestemmes og 7 går ut. De øvrige er tolket som:

- Stolpehull: 273 (124 takbærende og 49 veggstolper hvorav 5 inntrukne)
- Mulige stolpehull: 31
- Stolpehull (staur): 438
- Brønn: 1
- Veifar/dyretrekk: 2
- Ildsteder: 4
- Mulige ildsteder: 3
- Kulturlag: 1
- Kulturlagrest: 2
- Ansamling av skjørbrente stein: 1
- Nyere tids aktiviteter: 4 (ikke medregnet moderne dreneringsgrøfter)

Medregnet spor etter naturlige fenomener var det en tetthet på ca. 110 anlegg per 1000 m<sup>2</sup> i det undersøkte området. Uten spor etter naturlig fenomen var tettheten på ca. 83 anleggspor. Den største tettheten var på felt 1 og den minste på felt 3.






gistrerte strukturer.





Bilde 5 Oversikt over



## 5.2. HUSTOMTER


På felt ble det tolket 13 hustomter ("hus" defineres som det huset som har stått på stedet, mens "hustomt" defineres som det samlede antall anleggspor tolket som spor etter dette huset). Av disse regnes 11 som sikre spor etter treskipede langhus, mens 2 var usikre spor etter toskipede langhus. Det var få spor etter primære og sekundære forstyrrelser i hustomtene, og i tillegg var de 11 sikre tomtene enfasede. Dette forenkelt tolkningsarbeidet. Hustomtene I-VIII lå på felt 1 i den vestre delen av det undersøkte området, hustomt IX lå på felt 2 mot nordøst, hustomtene X-XII på felt 3 mot sørøst og sør, og hustomt XIII lå nordøst for felt 1 N (jf. bilde 4 og 5).

Det var bevart spor etter vegger i fire av hustomtene. I tomtene hvor det ikke var bevart spor etter vegger vil en vurdering av husets bredde baseres på antagelsen av at sideskipenes bredde har vært den halve av midtskipets bredde. Eller sagt på en annen måte har husene vært dobbelt så brede som midtskipets bredde.

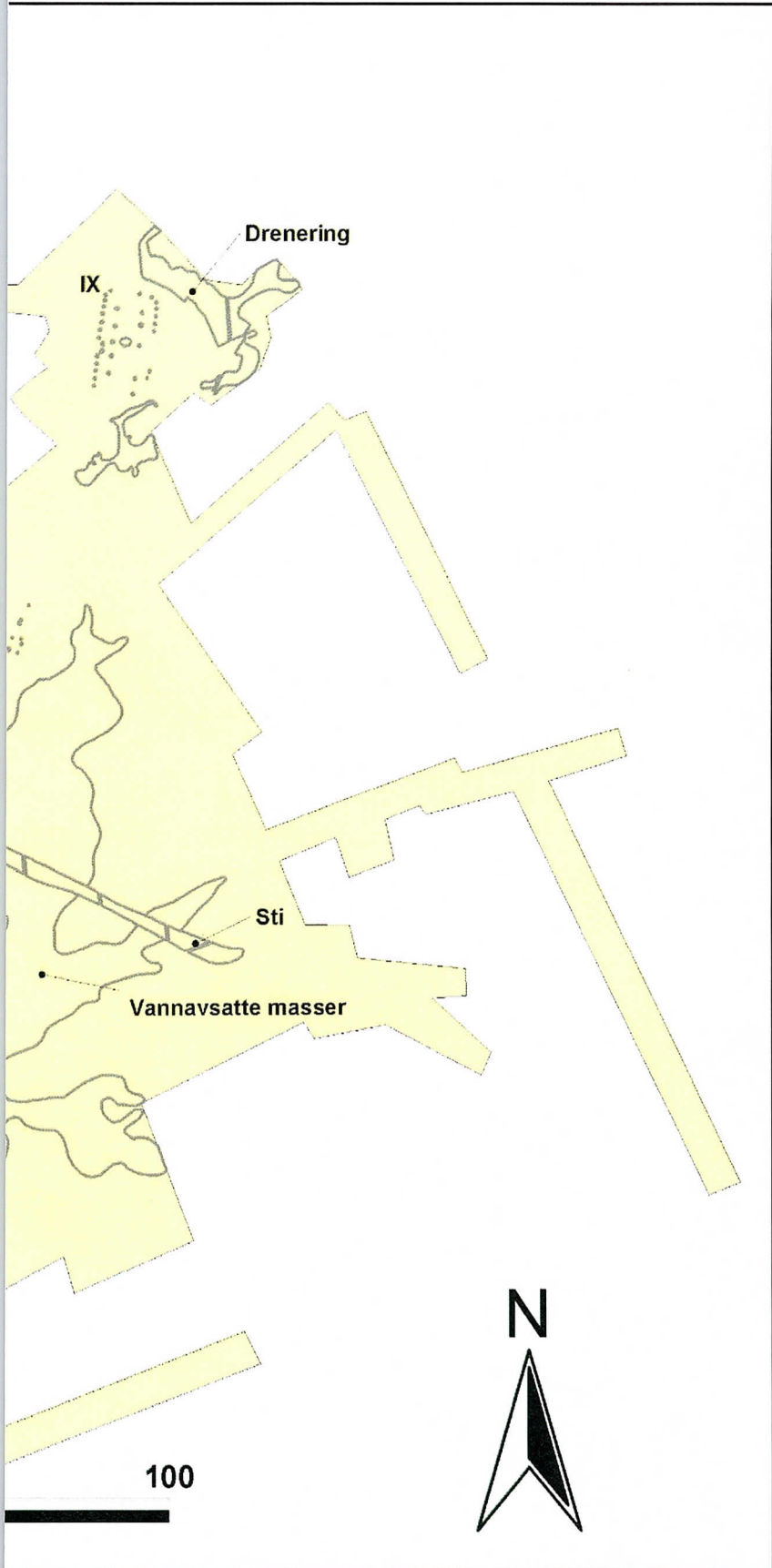
I hustomtene hvor det ikke er bevart spor etter kortvegger, kan husenes lengde vanskelig vurderes. I hustomtene VIII og IX hvor det var bevart spor etter husenes kortvegg, var avstanden mellom disse og det nærmeste takbærende stolpeparet fra 2 til drøye 3 meter. I Tidligere undersøkelser har vist at avstanden mellom kortvegg og det første takbærende stolpeparet ofte omkring 1 til 3-4, og i enkelte tilfeller hele 5 meter. Dette gir en liten indikasjon på hvor lange husene kan ha vært. I teksten vil imidlertid en minste lengde basert på de bevarte sporene etter husene bli brukt.

Alle hustomtene lå på sandgrunn i svakt sydlig hellende terreng.



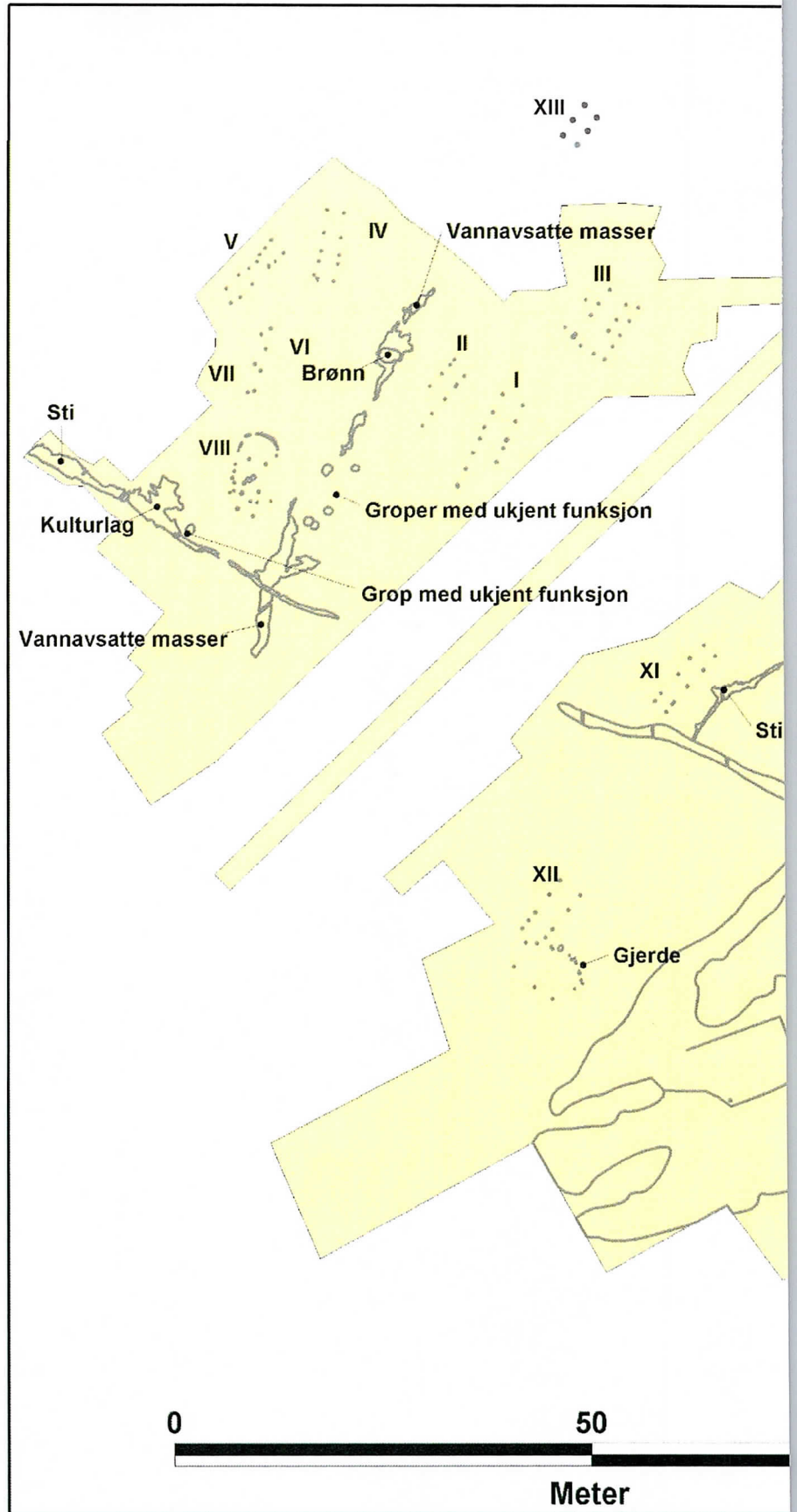







te området. Romertall viser til hustomt.





Bilde 6 Oversikt over tolkninger på det un

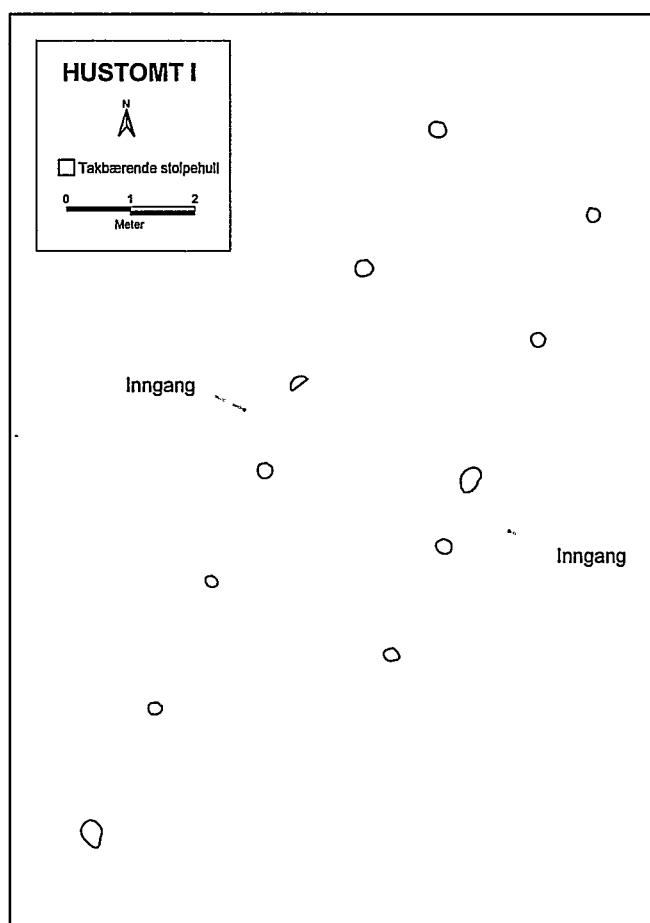


## 5.2.1. HUSTOMT I

Hustomt I er tolket som spor etter et treskipet langhus som har vært orientert NNØ-SSV. Det var bevart spor etter 6 takbærende stolpepar. Det var ikke bevart spor etter veggkonstruksjoner. Avstanden mellom det første og det siste stolpeparet var 10 meter, og avstanden mellom de takbærende stolpehullene var sett fra nord:

Tabell 3 Oversikt over avstander mellom takbærende stolpehull i hustomt I.

|                |        | MIDTSKIPETS BREDDI' |        |
|----------------|--------|---------------------|--------|
| 1. par         | A238   | 2,76 m              | A249   |
| STOLPEFAGDYBDE | 2,44 m |                     | 2,1 m  |
| 2. par         | A239   | 2,92 m              | A248   |
| STOLPEFAGDYBDE | 2,08 m |                     | 2,47 m |
| 3. par         | A240   | 3,0 m               | A247   |
| STOLPEFAGDYBDE | 1,42 m |                     | 1,05 m |
| 4. par         | A241   | 3,02 m              | A246   |
| STOLPEFAGDYBDE | 1,88 m |                     | 1,9 m  |
| 5. par         | A242   | 3,0 m               | A245   |
| STOLPEFAGDYBDE | 2,15 m |                     | ?      |
| 6. par         | A243   | ?                   |        |



Bilde 7 Hustomt I.

I det 6. takbærende paret ble det funnet spor etter bare en stolpe. På stedet hvor den andre stolpen burde ha ligget, lå det ett opp til 10 cm dypt pløyespor som trolig helt har ødelagt anlegget.


Avstanden mellom stolpene i de takbærende parene var forholdsvis jevn med 2,76, 2,92 og tre ganger 3 meter. Avstanden mellom stolpehullet A243 og det manglende stolpehullet i paret har trolig også vært ca. 3 meter. Dette kan bety at husets ene halvpart har vært svakt bredere enn den andre, men siden avviket er såpass lite er det godt mulig at dette har blitt rettet opp i veggene. Det var imidlertid ikke bevart spor etter husets vegger, og dette kan derfor ikke bestemmes.

Avstanden mellom stolpene i de takbærende parene var altså noe bredere i den nordlige enn i den sørlige delen av hustomten. Midtskipets bredde på ca. 3 meter viser likevel at huset har vært ca. 6 meter bredt. Det har vært minst 8 meter langt.

Avstandene mellom de takbærende stolpeparene var forholdsvis jevne med ett unntak. Avstanden mellom det 3. og 4. takbærende stolpeparet var bare 1,05-1,42 meter, og klart kortere enn mellom de øvrige parene. Dette er et vanlig konstruktivt trekk i inngangspartier i langhus, og kan vise at hus I har hatt et inngangsparti/inngangsrom midt i huset. Mellom stolpehullene A240 og A241 i den vestre takbærende rekken og en tenkt vestre langvegg lå anlegget A191. Det hadde en noe ujevn form og var 154 cm langt og 62 cm bredt. I flaten lå det hovedsakelig en brunsvart, litt fet masse med spetter undergrunnsmasse i form av lys, fin sand med et mindre parti brent leire. Nedgravningen hadde en svakt buet form. Det var ikke mulig å bestemme anleggets funksjon, men det kan muligens være rester etter nedtråkket masse i inngangspartiet som trolig har ligget her. Rundt halve anlegget lå det imidlertid 7 stolpehull i staurstørrelse som kan være spor etter et gjerde eller en liten innhegning. I så tilfelle er det mer trolig at anlegget er restene av for eksempel en innhegning til dyr, og at det dermed ikke har vært kronologisk samtidig med huset som har stått på tomten.

Stolpehullene i hustomten var klart avgrenset i flaten, og var av samme karakter og størrelse. Nedgravningene hadde en rund form med diametre fra 22 cm til 30 cm. Gjennomsnittelig diameter var på ca. 26 cm. De hadde rette sider, og rette eller svakt buede bunner. Stolpehullenes gjennomsnittlige dybde var 23 cm. I 3 av nedgravningene var det tydelige stolpeavtrykk som viser at den nedre delen av de takbærende stolpene har hatt diametre på 21, 17 og 16 cm. Langs det ene stolpeavtrykkets side lå det en kullstripe som kan komme fra en stolpe som har blitt brent eller svidd for å gjøre den mer bestandig mot råte.

Anlegget A247 besto av to stolpehull som var gravd inn i hverandre. Dette er trolig spor etter en utskiftning av den takbærende stolpen. I det nordligste av disse stolpehullene ble det funnet et pæreformet garnsøkke (C53268/1) med to innhugde, rundtgående riller parallelt med lengdeaksen, og to innhugde, rundtgående riller parallelt med breddeaksen (eller rundt hals og mage). Søkket er 11 cm langt og veier 331,8 g. Det er laget av en finkronet bergart.





Bilde 8 Fiskesøkke C53268/1 funnet i det takbærende stolpehullet A247. Foto: Lisa Damstuen og Line Grindkåsa.

Det ble også funnet et lite keramikkskår i hver av stolpehullene A238, A240 og A248 (C53268/2). I tillegg ble det funnet 3 fragmenter med brent leire (C53268/3) i A240. Det ble ikke funnet spor etter ildsted eller indre romdelere/vegger i hustomt.

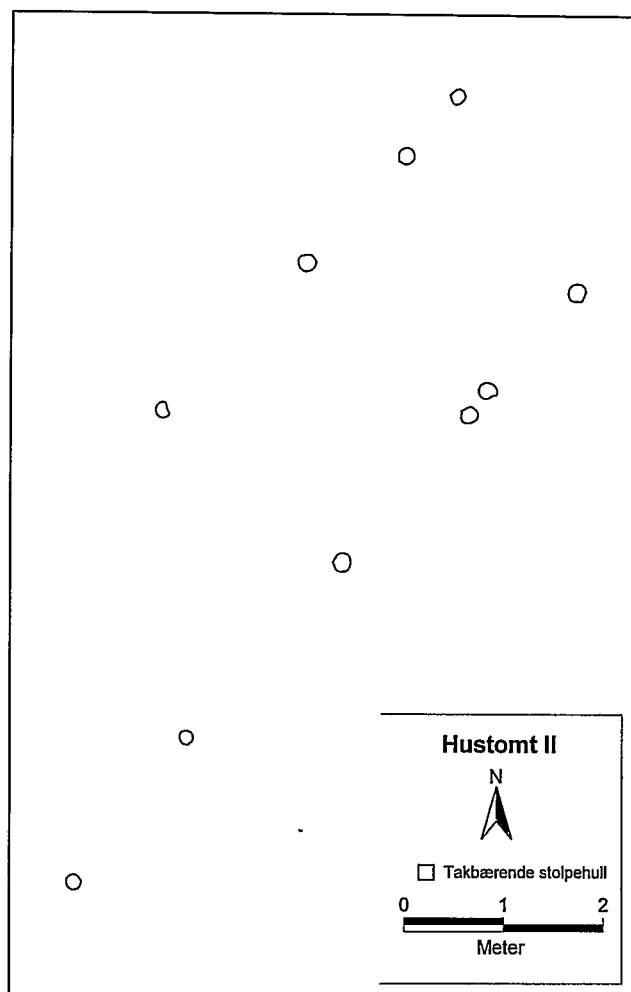
### 5.2.2. HUSTOMT II

Hustomt II lå få meter vest for hustomt I, og hvis husene har vært samtidige har de ligget nesten vegg i vegg. Også anleggsporene tolket som tilhørende hustomt II viste spor etter et treskipet langhus som har vært orientert NNØ-SSV. Det ble registrert spor etter 6 takbærende stolpepar, i tre par var bevart bare ett stolpehull. Det var ikke bevart spor etter veggkonstruksjoner. Avstanden mellom de takbærende stolpehullene var sett fra nord:

Tabell 4 Oversikt over avstander mellom takbærende stolpehull i hustomt II.

|                |             | MIDTSKIPETS BRELDE |                    |
|----------------|-------------|--------------------|--------------------|
| 1. par         | <b>A173</b> |                    |                    |
| STOLPELAGDYBDE | 0,79 m      |                    |                    |
| 2. par         | <b>A172</b> | 2,23 m             | <b>A174</b>        |
| STOLPELAGDYBDE | 1,47 m      |                    | 1,34 m             |
| 3. par         | <b>A171</b> | 2,24 m             | <b>A176 (A177)</b> |
| STOLPELAGDYBDE | 2,05 m      |                    | 1,95 m             |
| 4. par         | <b>A170</b> | 2,35 m             | <b>A178</b>        |
| STOLPELAGDYBDE |             |                    | 2,35 m             |
| 5. par         |             |                    | <b>A179</b>        |
| STOLPELAGDYBDE |             |                    | 1,83 m             |
| 6. par         |             |                    | <b>A180</b>        |

I det 1., 5. og 6. takbærende stolpeparet var det bevart spor etter bare en stolpe. Avstanden mellom stolpehullene i det 2., 3. og 4. takbærende paret var forholdsvis jevn, og viser at husets midtskip har vært ca. 2,3 meter bredt. Huset har derfor trolig vært drøye 4,5 meter bredt, mens det har vært minst vært 8 meter langt.



Bilde 9 Hustomt II.

Den varierende avstanden mellom de takbærende parene indikerer en funksjonsinndeling i huset. Det er noe vanskelig å vurdere dette på grunn av de manglende sporene etter huset, men den forholdsvis korte avstanden mellom det 1. og 2. paret kan muligens indikere hvor husets inngangsparti har vært.

Med unntak av stolpehullet A176 var alle stolpehull i hustomtten klart avgrenset i flaten. De hadde runde og noe uregelmessig runde former, og i stolpehullet A171 var det spor etter en utskiftet stolpe. Stolpehullenes diametre var forholdsvis like med et gjennomsnitt på ca. 18 cm. Nedgravningenes form og dybde varierte en del, de hadde både rette sider og flate bunner, buede/skrå sider og buet bunn og enkelte en uregelmessig form. Dybden varierte fra 5 til 20 cm.

Stolpehullene A176 og A177 lå i den østre takbærende stolperekken med en indre avstand på 29 cm. Det ene stolpehullet var spor etter en utskiftning av en takbærende stolpe. A176 lå mer vinkelrett på stolpehullet A171 i det samme paret i den vestre takbærende rekken, og



er muligens spor etter den opprinnelige stolpen. I to av stolpehullene viser avtrykk etter stolpene at den nedre delen av de takbærende stolpene har hatt diametre på ca. 9 cm.

I hustomten var det spor etter flere aktiviteter. Bunnen av et ildsted, A175, lå rett ved siden av det takbærende stolpehullet A174. Ildstedbunnen lå imidlertid så nær stolpehullet at ildstedet ikke kan ha vært samtidig med stolpen som har stått i det. Ildstedet var derfor sannsynligvis gravd etter at den takbærende stolpen har blitt fjernet, og er dermed kronologisk yngre enn hus II.

Tre anlegg (A193, A198 og A206) med ukjent funksjon lå også inne i hustomten. De var av samme karakter, hadde en uregelmessig form og var opp til 2,2 meter lange. Det takbærende stolpehullet A170 var gravd ned i A198. Dette anlegget, og trolig de to andre, var derfor spor etter aktiviteter i området før hus II ble bygd.

I det takbærende stolpehullet A170 ble det funnet et lite keramikkskår (C53272/1). Det ble ikke funnet spor etter ildsted eller indre romdelere/vegger i hustomten.

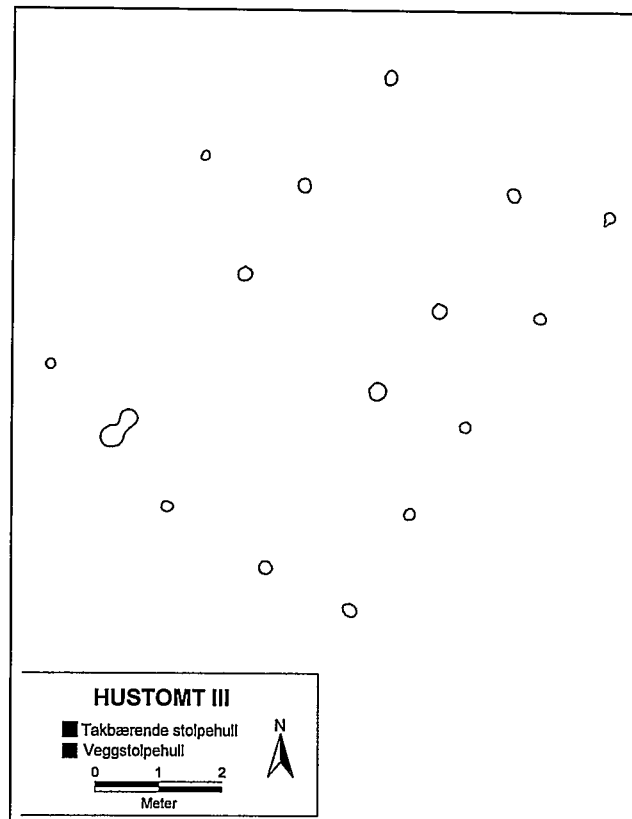
### 5.2.3. HUSTOMT III

Hustomt III lå omkring 10 meter nordøst for hustomtene I og II, og viste som disse spor etter et treskipet langhus. Det var bevart spor etter tre takbærende stolpepar og 10 veggstolper. Huset har vært orientert NNØ-SSV. Avstandene mellom de takbærende stolpehullene var sett fra nord:

Tabell 5 Oversikt over avstander mellom takbærende stolpehull i hustomt III.

|                |        | MIDTSKIPETS BREDD |        |  |
|----------------|--------|-------------------|--------|--|
| 1. par         | A394   | 2,66 m            | A399   |  |
| STOLPEFAGDYBDE | 2,15 m |                   | 2,17 m |  |
| 2. par         | A395   | 2,89 m            | A398   |  |
| STOLPEFAGDYBDE | 1,65 m |                   | 1,59 m |  |
| 3. par         | A396   | 2,8 m             | A397   |  |

Stolpehullene i den østre takbærende rekken var noe forskjøvet mot sør i forhold til stolpehullene i den vestre. Dette innebærer at vinkelen mellom stolpehullene A394 og A399 i det 1. paret var på ca. 8 grader, vinkelen mellom stolpehullene A395 og A398 i det 2. var på ca. 11 grader mens vinkelen mellom stolpehullene A396 og A397 i det 3. paret var på ca. 8 grader. Stolpehullene i den østre rekken var derfor forskjøvet omkring en halv meter mot sør i forhold til stolpehullene i den vestre rekken.



Bilde 10 Hustomt III.


I den vestre langveggen var det bevart spor etter 2 stolper medregnet en hjørnestolpe, mens det var bevart spor etter 5 stolper medregnet en hjørnestolpe i den østre langveggen. I den søndre kortveggen var det bevart spor etter 3 stolper ikke medregnet hjørnestolper. Det var ikke bevart spor etter den nordre kortveggen. De bevarte veggstolpehullene viser at huset har hatt rette langvegger med en nesten rettvinklet overgang til en konveks/svakt buet kortvegg.

Midtskipet i huset har vært fra 2,66-2,89 meter bredt, mens sideskipene har vært ca. 1,6 meter brede. Huset har vært ca. 6 meter bredt. Avstanden mellom det 3. takbærende stolpeparet og den søndre kortveggen har vært 3,2 meter. De bevarte sporene etter huset viser at det har vært minst 7,4 meter langt. Hvis det antas at alle takbærende stolpehull ble registrert, og at huset har hatt den samme avstanden mellom det 1. takbærende stolpeparet og den nordre kortveggen som mellom det 3. stolpeparet og den søndre kortveggen, har huset imidlertid vært drøye 10 meter langt.

De takbærende stolpehullene i tomten var alle klart avgrenset i flaten, og hadde en rund eller oval form med diametre fra 21 til 29 cm. En nedgravning hadde svakt skrånende sider mens de øvrige hadde rette sider. Bunnene var rette, buede og ujevne, og dybdene varierte fra 10 til 26 cm med et gjennomsnitt på drøye 20 cm. I tre av stolpehullene var det bevart avtrykk etter stolpen. Disse hadde diametre på 8, 11 og 20 cm.

Bevarte spor etter langvegger og kortvegg var også forholdsvis klart avgrenset i flaten. Med ett unntak hadde stolpehullene en rund form med gjennomsnittlig diameter på ca. 14 cm. Stolpehullene i den vestre langveggen var bare 2-3 cm dype, og var dårligere bevart enn stolpehullene i den østre langveggen og i den søndre kortveggen som i gjennomsnitt var ca. 10 cm dype.

Et åttetallsformet veggstolpehull, A391, i den vestre delen av den søndre kortveggen skilte seg ut fra de øvrige veggstolpehullene. Den søndre delen av anlegget hadde en rund form med en diameter på 33 cm, og et tydelig stolpeavtrykk med diameter på 31 cm. Denne delen av anlegget lå i linjen som de øvrige stolpehullene i kortveggen danner. Nedgravningen hadde her rette sider og en svakt skrånende bunn, og avtrykket etter stolpen var tydelig 30 cm ned i profilen. I nedgravningen langs stolpeavtrykket lå det 8 skoningssteiner med lengder fra 12 til 16 cm. Den nordre delen av anlegget hadde en avlang form, og anleggets samlede lengde var 70 cm. Mot nord hadde nedgravningen en rett side og flat bunn, og var 32 cm dyp. Åttetallsformen som anlegget hadde i flaten er ofte et resultat av at den opprinnelige stolpen har blitt skiftet ut. Den nordre delen av anlegget ligger imidlertid så langt innenfor linjen som de øvrige stolpehullene i kortveggen danner, at det er mindre trolig at en kortveggstolpe kan ha stått her.



**Bilde 11** Oversikt over husomt III med takbærende stolpehull og veggstolpehull markert med trestikker. Bildet er tatt mot sørvest. Foto: Line Grindkåsa.

Veggstolpehullet A391 var som nevnt av en annen karakter enn de øvrige stolpehullene i husomtten. Det hadde en større og dypere nedgravning enn de andre veggstolpehullene og også de takbærende stolpehullene i husomtten. Det var også det eneste stolpehullet som hadde steinskonning, og stolpeavtrykket viser at stolpen som har stått i den søndre delen av anlegget har vært mye kraftigere enn både veggstolper og takbærende stolper i huset. Det er vanskelig å gi en konstruksjonsmessig forklaring på dette. Kanskje har en ekstra støttestolpe blitt reist inne i huset eller kanskje stolpen i anlegget har hatt en spesiell symbolsk betydning i tillegg til den rent konstruktive funksjonen.

Kortveggstolpehullet A391 ligger i fortsettelsen av den vestre takbærende stolperekken, mens kortveggstolpehullet A389 ligger i fortsettelsen av den østre takbærende stolperekken. Det er derfor mulig at husets stavlegjer har strukket seg helt ut til kortveggen.

Til tross for at området nord for husomtten ble rensert flere ganger med jevne mellomrom, ble det ikke påvist spor etter husets nordre kortvegg. Med tanke på de godt bevarte stolpehullene i den søndre kortveggen, var dette påfallende. Det ble heller ikke påvist

veggstolpehull nord for det 1. takbærende stolpeparet. Dette kan selvfølgelig være et resultat av varierende bevaringsforhold innenfor hustomten, men det kan også indikere at huset har hatt en åpen kortvegg mot nord.

Dette kan også forklare fraværet av et markert inngangsparti i tomten. Det er imidlertid like sannsynlig at huset har hatt et inngangsparti som ikke har satt spor etter seg i form av inntrukne stolpehull, eller at inngangen har ligget i den vestre langveggen hvor bevaringsforholdene var forholdsvis dårlige.

I stolpehullet A384 ble det funnet 3,3 g fragmentert brent leire (C53267/1). Det ble ikke funnet spor etter ildsted eller indre romdelere/vegger, og med unntak av 5 staurhull var det ikke spor etter primære eller sekundære aktiviteter i hustomten.

#### 5.2.4. HUSTOMT IV


Hustomt IV lå omkring 16 meter nordvest for hustomt II. Anleggsporene tolket som tilhørende tomten viser spor etter fem takbærende stolpepar i et treskipet langhus. Enkelte stolpehull nord for hustomten kan muligens være spor etter husets kortvegg. Huset har vært orientert nesten rett N-S, svakt mot NNØ-SSV. Avstandene mellom de takbærende stolpehullene var sett fra nord:

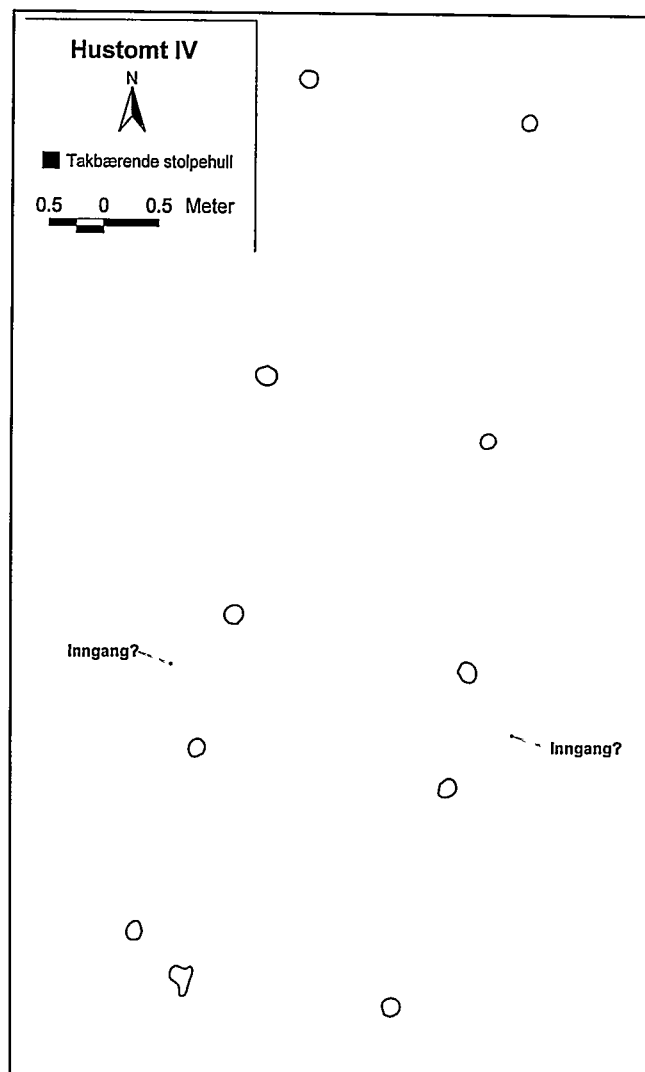
Tabell 6 Oversikt over avstander mellom takbærende stolpehull i hustomt IV.

|                |        | MIDTSKIPETS BREDD |        |  |
|----------------|--------|-------------------|--------|--|
| 1. par         | A414   | 2,05 m            | A415   |  |
| STOIPEFAGDYBDE | 2,7 m  |                   | 2,89 m |  |
| 2. par         | A413   | 2,09 m            | A416   |  |
| STOLPEFAGDYBDE | 2,2 m  |                   | 2,09m  |  |
| 3. par         | A412   | 2,17 m            | A417   |  |
| STOLPEFAGDYBDE | 1,23 m |                   | 1,06 m |  |
| 4. par         | A411   | 2,31 m            | A418   |  |
| STOLPEFAGDYBDE | 2,1 m  |                   | 2,05 m |  |
| 5. par         | A409   | 1,9 m             | A419   |  |

Husets midtskip har hatt en gjennomsnittlig bredde på 2,09 m. Basert på dette vil huset ha vært 4,18 eller drøye fire meter bredt. Det var ikke bevart spor etter husets vegger, men stolpehullene A447, A448 og A449 mot nordvest kan være spor etter en kortvegg. Stolpehullene dannet en bue som faller sammen med stolpehullene i det 1. takbærende paret som dermed kan ha stått i husets kortvegg. Huset har vært minst 8,3 meter langt.

Stolpehullene A416 og A417 i det 2. og 3. paret i den østre takbærende rekken var noe forskjøvet mot sør i forhold til stolpehullene i de samme parene i den vestre rekken. Avviket var på henholdsvis 13 og 11 grader eller 30 og 25 cm. De samme stolpehullene var også forskjøvet ca. 20 cm ut i sideskipet i forhold til en tenkt linje mellom stolpehullene i det 1. og 5. paret.





Bilde 12 Hustomt IV.

Avstandene mellom de takbærende stolpeparene varierte noe, og kan indikere en funksjonsinndeling i huset. Avstanden mellom det 3. og 4. paret er klart kortere enn avstandene mellom de øvrige parene, og kan vise hvor husets inngangsparti har vært. To stolpehull i staurstørrelse (A421, A422) mellom stolpehullene i det 4. takbærende paret, og et (A493) mellom stolpehullene i det 3. takbærende paret kan muligens være spor etter indre skillevegger i inngangspartiet. Det lå imidlertid flere staurhull i området rundt hustomten, og staurhullene i tomten skal kanskje heller ses i sammenheng med disse.

Stolpehullet A410 lå i det vestre sideskipet 57 cm fra det takbærende stolpehullet A409. Anlegget ble vurdert som spor etter en takbærende stolpe eller en utskiftet stolpe i hustomten. Det lå imidlertid såpass langt utenfor linjen som de øvrige stolpehullene i den vestre takbærende rekken dannet, at dette er mindre sannsynlig. Det er derfor uklart hvilken funksjon stolpen eventuelt kan ha hatt i huset.

De takbærende stolpehullene var klart avgrenset i flaten. A412 hadde en noe ujevn, avlang form og målte 50x24 cm. Det er trolig spor etter to utskiftninger i anlegget som hadde en ujevn bunn med en liten fordypning i den midtre delen av profilen. Her var det også et

svakt fyllskifte som viste hvor en av stolpene i anlegget hadde stått. De øvrige stolpehullene hadde en ujevn rund til rund form med diametre fra 12x15 cm til 20 cm. Bare bunnene av nedgravningen var bevart, hadde det vært pløyd bare 3-4 cm dypere ville de fleste sporene etter huset vært fjernet. Det var likevel mulig å se at nedgravningen hadde rette sider og flate bunner eller forholdsvis rette sider og buede bunner. Nedgravningene var fra 1-2 til 18 cm dype. Det var ingen klare avtrykk etter stolper i noen av stolpehullene, men det svake fyllskiftet i A412 hadde en diameter på 18 cm, og dette angir muligens dimensjonen til den nedre delen av den takbærende stolpene som har stått her. I enkelte av de øvrige nedgravningene kan det ikke ha vært plass til stolper med diameter over ca. 13 cm, og stolpenes dimensjoner har derfor trolig variert noe.

Med unntak av de beskrevne staurhullene var det ingen spor etter primære eller sekundære aktiviteter i hustomten. Det ble heller ikke funnet spor etter ildsted.

### 5.2.5. HUSTOMT V

Hustomt V lå umiddelbart vest for hustomt IV. 7 eller muligens 9 takbærende stolpepar med tilsammen 15 stolpehull er tolket som spor etter et treskipet langhus. Hvis huset har hatt 9 takbærende stolpepar har det sannsynligvis ikke vært samtidig med hus IV. Huset har vært orientert NØ-SV, og avstandene mellom de takbærende stolpehullene var sett fra nord:

Tabell 7 Oversikt over avstander mellom takbærende stolpehull i hustomt V.

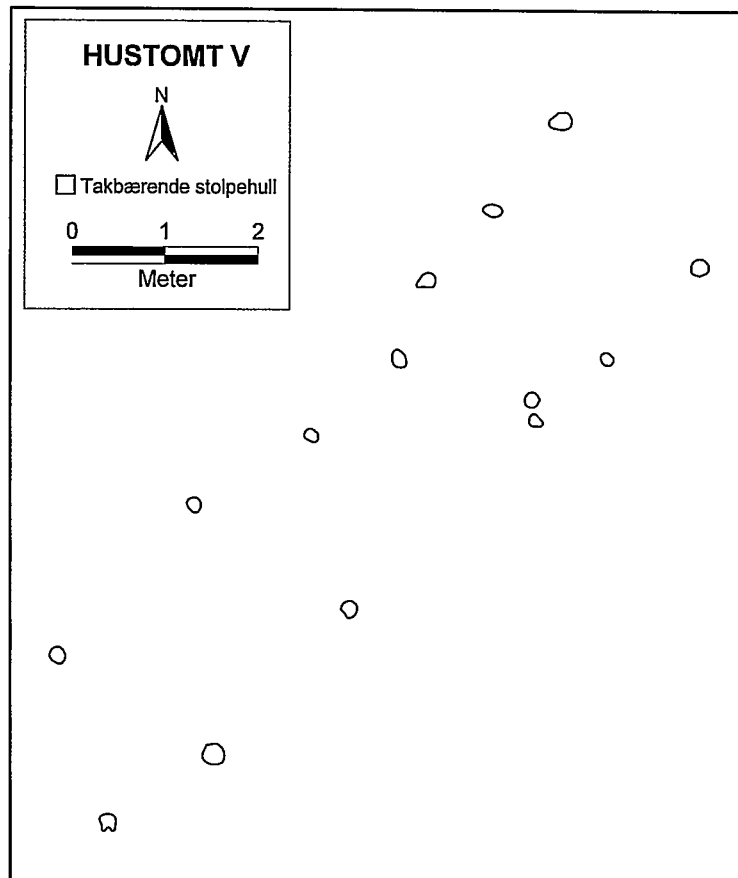
|                |        | MIDTSKIPETS BREDDER |             |
|----------------|--------|---------------------|-------------|
| 1. par         | A429   |                     |             |
| STOLPEFAGDYBDE | 4,82 m |                     | A444        |
| 2. par         |        |                     | 3,25 m      |
| STOLPEFAGDYBDE |        |                     |             |
| 3. par         | A430   | 2,16 m              | A443        |
| STOIPEFAGDYBDE | 1,21 m |                     | 1,42 m      |
| 4. par         | A431   | 2 m                 | A442        |
| STOIPEFAGDYBDE | 1,04 m |                     | 1,04 m      |
| 5. par         | A432   | 1,9 m               | A440 (A441) |
| STOLPEFAGDYBDE | 3,47   |                     | 2,85        |
| 6. par         | A435   | 2,01 m              | A438        |
| STOLPEFAGDYBDE | 2,2 m  |                     | 2,14 m      |
| 7. par         | A436   | 1,97 m              | A437        |

I det 1. og det 2. takbærende stolpeparet var det bevart bare ett stolpehull. A429 i det 1. paret og A444 i det 2. ligger begge på rekke med de øvrige stolpehullene i de takbærende rekkene. De ligger imidlertid forholdsvis langt nord for stolpehullene i det 3. paret, og skal muligens ikke tolkes som en del av tomten.

Det var ikke bevart spor etter veggkonstruksjoner, men midtskipets bredde på ca. 2 meter viser at huset trolig har vært omkring 4 meter bredt. Hvis stolpehullene A429 og A444 tolkes som rester av takbærende stolpepar, vil huset ha vært minst 12,9 meter langt. Hvis stolpehullene ikke tolkes som tilhørende hustomten, vil huset ha vært minst 8,1 meter langt. Stolpehullet A441 lå rett ved siden av det takbærende stolpehullet A440, og var trolig spor etter en utskiftet stolpe.



I det 3., 4. og 5. stolpeparet var stolpehullene i den østre takbærende rekken forskjøvet noe i sørlig retning i forhold til stolpehullene i de samme parene den vestre rekken. Avviket var på mellom 4 og 10 grader eller på ca. 15-30 cm. I det 7. og 8. takbærende stolpeparet var stolpehullene i den østre takbærende stolperekken forskjøvet noe mot nord i forhold til stolpehullene i samme par i den vestre takbærende rekken. Avviket var på 11 og 14 grader eller 35 og 40 cm.



Bilde 13 Hustomt V.

Huset har hatt varierende avstander mellom de takbærende stolpeparene, og dette kan indikere en funksjonsinndeling i huset. De kortere avstandene mellom de 3 takbærende stolpeparene i den nordlige delen av hustomten viser muligens at denne har vært brukt som fjøs. De lengre avstandene mellom de to stolpeparene i den sørlige delen av hustomten er en indikasjon på at denne delen av huset har vært bolig for mennesker.

Det lå enkelte spredte stolpehull og stolpehull av staurstørrelse i hele hustomten. En konsentrasjon av disse mellom det 5. og det 6. takbærende paret skilte seg ut, og kan muligens være spor av en indre konstruksjon i huset uten at det kunne bestemmes nærmere hva denne eventuelt kan ha vært.


I den vestre takbærende stolperekken var stolpehullene med ett unntak klart avgrenset i flaten. I den østre var bare tre klart avgrenset mens fem var uklart eller svært uklart avgrenset i flaten. De hadde rund, oval, ujevn rund eller ujevn kvadrantisk form, og målte



fra 8x9 cm til 19x27 cm. Nedgravningenes dybde varierte også en del fra bare 2 cm til 23 cm.

Det ble ikke funnet spor etter ildsted i hustomten, men ildstedet A428 lå 2 meter nord for det mulige takbærende stolpehullet A429. Hvis A429 var spor etter en takbærende stolpe, kan ildstedet ha ligget inne i huset. Det har da ligget på linje med den østre takbærende stolperekken, helt opp mot den nordre kortveggen. Dette vil i så tilfelle være en uvanlig, men ikke ukjent, plassering av et ildsted. Det er derfor kanskje mer sannsynlig at ildstedet ikke er samtidig med huset. Hvis derimot A429 og A444 ikke tolkes som tilhørende hustomten, vil ildstedet ha ligget utenfor husets nordlige kortvegg. Det er da mulig at det er samtidig med huset.

I stolpehullet A441 ble det funnet et keramikkskår (C53274/1).



**Bilde 14** Oversikt over hustomt V med stolpehull markert med trestikker. Bildet er tatt mot nordøst. Foto: Line Grindkåsa.

#### 5.2.6. MULIGE HUSTOMTER VI OG VII

Omkring 5 meter sør for hustomtene IV og V lå det to nesten parallelle rekker med henholdsvis fire og tre stolpehull. Avstanden mellom dem var fra 0,7 til 1 meter, og de var orientert i en svakt NNØ-SSV retning. Anleggene er tolket som mulige spor etter to toskipede langhus, og den østre rekken med fire stolpehull er kalt hustomt VI, mens den vestre med tre stolpehull er kalt hustomt VII. Uten spor etter veggkonstruksjoner er imidlertid denne tolkningen vanskelig å bekrefte. Avstandene mellom stolpehullene var sett fra nord:

Tabell 8 Oversikt over avstander mellom takbærende stolpehull i hustomt VI og VII.

|                 | VII    | VI    |
|-----------------|--------|-------|
|                 | A481   | A480  |
| STOI PFFAGDYBDE | 3,65 m | 2,55  |
|                 | A23    | A479  |
| STOLPEFAGDYBDE  | 3,45 m | 2,65  |
|                 | A26    | A22   |
| STOLPEFAGDYBDE  |        | 2,5 m |
|                 |        | A21   |

Uten spor etter veggkonstruksjoner er det ikke mulig å vurdere de mulige husenes eventuelle bredde. Hus VI vil imidlertid ha vært minst 8 meter langt, mens hus VII vil ha vært minst 7,3 meter langt.

Stolpehullene i begge rekkene hadde et enhetlig utseende. De var svært klart avgrenset i flaten, og hadde en rund form med gjennomsnittlig diameter på ca. 25 cm. Bare bunnen av stolpehullene var bevart, og nedgravningene hadde rette sider, og flat, svakt buet eller tilspisset bunn. Med unntak av A22 som var opp til 22 cm dyp, var stolpehullene mellom 7 og 10 cm dype.

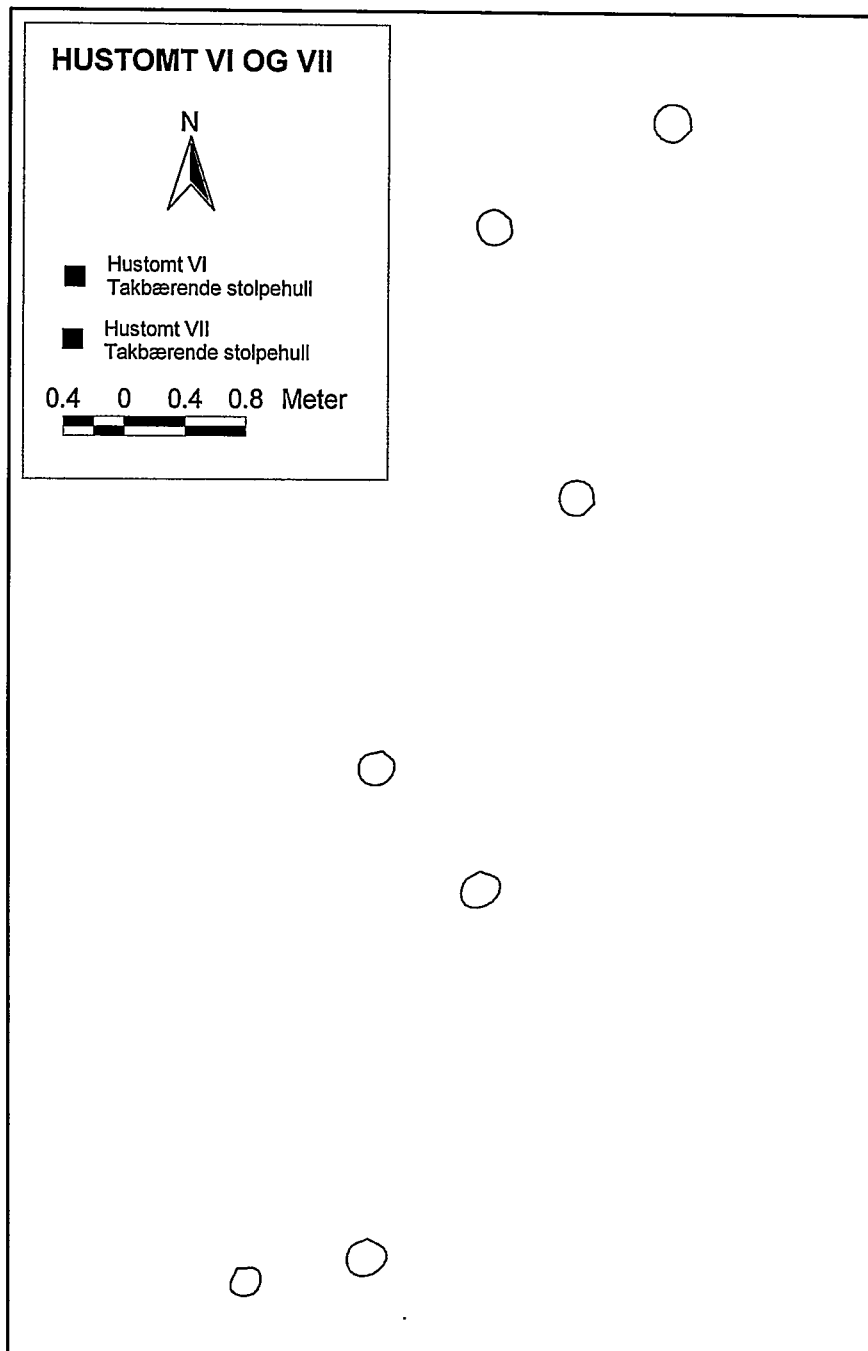
I stolpehullet A479 var det bevart et tydelig stolpeavtrykk. Dette viser at den nedre delen av stolpen som har stått i anlegget har hatt en diameter på ca. 9 cm.

En halv meter nord for stolpehullet A480, og en og en halv meter nord for stolpehullet A481 lå det ildstedet A503. Basert på stratigrafiske forhold var det ikke mulig å bestemme om ildstedet og en eller begge stolpehullrekkene har vært samtidige. Hvis de har vært samtidige kan ildstedet ha ligget noe vest for midtaksen i den nordre delen til hus VI, eller noe øst for midtaksen i den nordre delen til hus VII. Ildstedet kan selvfølgelig også ha vært brukt i begge faser.

I stolpehullet A26 ble det funnet et keramikkskår (C53275/1).

Omkring 3 meter øst for stolpehullet A21 lå anlegget A20. Dette er tolket som et stolpehull, og kan muligens være spor etter en vegg i en av hustomtene. Stolpehullet var klart avgrenset i flaten. Det hadde en avlang form, og målte 27x29 cm. Bare bunnen av nedgravningen var bevart, og denne hadde en buet form. Et tydelig avtrykk etter stolpen viste at denne har hatt en diameter på 24 cm. Hele anlegget ble gravd ut, og i massene i nedgravningen ble det funnet 37 keramikkskår som veide 22,3 g (C53279/1).

Området med stolpehullene ble fosfatkartert, og resultater av denne analysen vil forhåpentligvis kunne hjelpe tolkningen av anleggene.



Bilde 15 Hustomtene VI og VII.

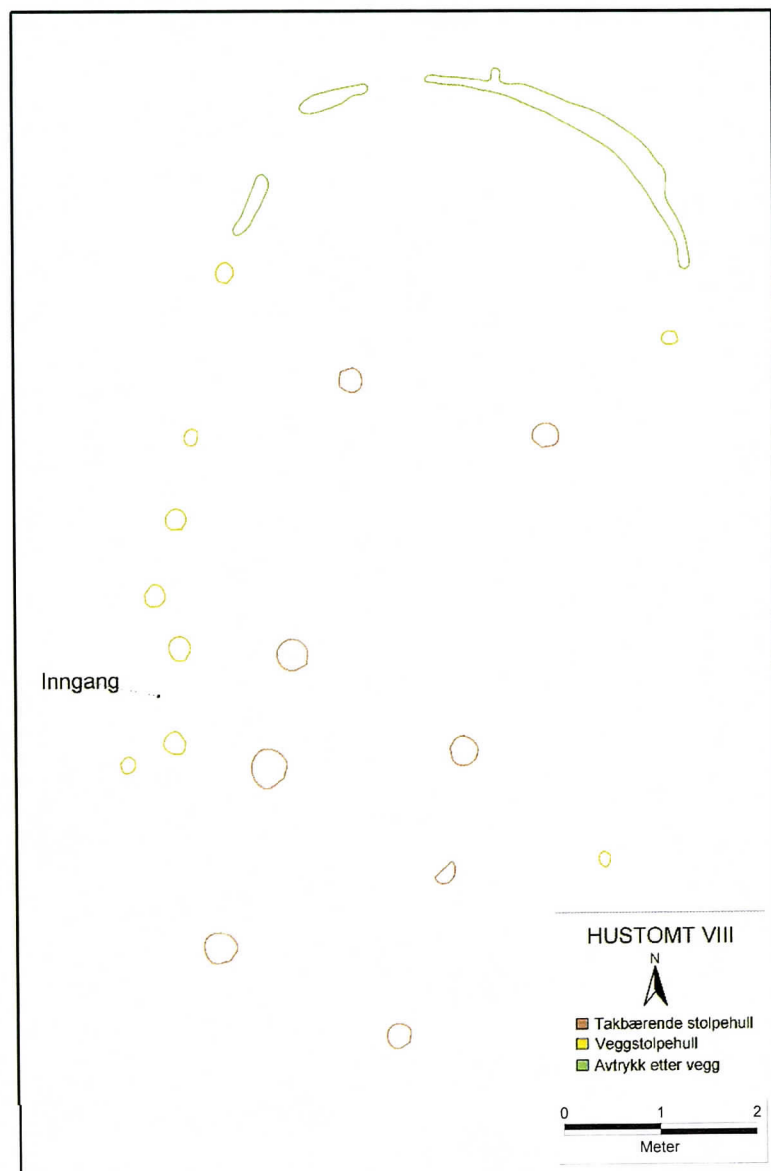
### 5.2.7. HUSTOMT VIII

Den nordre enden av hustomt VIII lå bare 5 meter sør for de mulige hustomtene VI og VII. Spor etter 4 takbærende stolpepar og 12 veggstolper er tolket som spor etter et treskipet langhus. I tillegg ble det registrert en veggrille i den nordre kortveggen og et ildsted i


midtskipet. Huset har vært orientert svakt NNØ-SSV. Avstandene mellom de takbærende stolpehullene var sett fra nord:

**Tabell 9** Oversikt over avstander mellom takbærende stolpehull i hustomt VIII.

|                |     | MIDTSKIPETS BREDDI |        |  |
|----------------|-----|--------------------|--------|--|
| 1. par         | A44 | 2,1 m              | A38    |  |
| STOLPEFAGDYBDE |     | 2,9 m              | 3,35 m |  |
| 2. par         | A45 | 2,05 m             | A42    |  |
| STOLPEFAGDYBDE |     | 1,2 m              | 1,25 m |  |
| 3. par         | A46 | 2,1 m              | A41    |  |
| STOLPEFAGDYBDE |     | 1,72 m             | 1,72 m |  |
| 4. par         | A47 | 2,03 m             | A40    |  |



**Bilde 16** Hustomt VIII.



I det 1. takbærende paret var stolpehullet A38 i den østre rekken svakt forskjøvet mot sør i forhold til stolpehullet A44 i den vestre rekken. Forskyvningen utgjør bare 4 grader eller ca. 10 cm. I de øvrige stolpeparene var det imidlertid en klar forskyvning mot sør i den østre takbærende rekken. Forskyvningen var på 15-17 grader, eller 50-60 cm.

De takbærende stolpehullene var klart avgrenset i flaten. De hadde en rund eller svakt oval form med diametre fra 28 til 40 cm. Mer enn halve stolpehullet A41 hadde blitt fjernet ved graving av en moderne dreneringsgrøft. I den gjenværende delen var skillet mellom massene i nedgravningen og undergrunnsmassene noe uklar, men nedgravningen har trolig hatt rette sider og buet bunn. Nedgravningene til de øvrige takbærende stolpehullene hadde rette eller svakt skrånende sider og flat bunn. Nedgravningene var fra 16-28 cm dype.

Seks av de takbærende stolpehullene hadde avtrykk etter stolpen som har stått i dem. Disse viser at de nedre delene av stolpene har hatt diametre fra 10-16 cm. Tre av stolpeavtrykkene hadde en tilspisset form i bunnen.


Fra husets vestre langvegg var det bevart spor etter 8 veggstolper. I den østre var det bevart spor etter 2, mens det var bevart spor etter 1 stolpe i den søndre kortveggen. I den nordre kortveggen var det bevart et avtrykk etter veggen; en vegggrille. Veggstolpehullene viser at huset har hatt rette langvegger, og at det har vært knappe 5 meter bredt. Det er mulig at det har vært svakt bredere i den sørlige enn i den nordlige delen, men på grunn av de få bevarte stolpehullene i den østre veggen, kan dette ikke bestemmes. Den nordre kortveggen har hatt en konveks form, mens den søndre trolig har vært tilnærmet rett eller svakt konveks. Husets nordre hjørner har hatt en buet form, mens de søndre har hatt mer skarp buet form. Huset har vært omkring 12 meter langt.

Enkelte veggstolpehull var klart avgrenset i flaten, mens de øvrige var mindre klart avgrenset. De hadde en rund form med en gjennomsnittlig diameter på ca. 15-16 cm. Bare bunnen av stolpehullene var bevart, de var fra 2-7 cm dype.

Vegggrillen i hustomtens nordre kortside var bevart mer som et avtrykk i undergrunnen heller enn en egentlig nedgravning. Den besto av tre grøfter som stedvis var noe uklart avgrenset. Massene i dem var brunsvart humus- og sandblandet med grå/gråhvit silt med et marmorisert utseende, grå og gråbrun silt med spetter av brunsvart humus- og sandblandet masse og brun, tettpakket sand med spetter av brunsvart humus- og sandblandet masse. I vegggrillens nordøstre hjørne var det et svakt fyllskifte som kan være avtrykk etter en veggstolpe.

Sentralt i hustomtens kortvegg lå vegggrillen over anlegget A60. Dette hadde en noe ujevn form i flaten, og dets funksjon kunne ikke bestemmes. A60 ble snittet i sammenheng med vegggrillen, og det viste seg da at det lå et stolpehull i det. Massene i vegggrillen lå imidlertid også over massene i selve stolpehullet, og det tilhører derfor trolig ikke hustomten. I det takbærende stolpehullet A47 ble det funnet 3 keramikkskår (C53265/1), og 4 fragmenter brent leire (C53265/2). I veggstolpehullet A49 ble det funnet et keramikkskår (C53265/1).

To inntrukne stolpehull i den vestre langveggen er tolket som spor etter et inngangsparti i huset. Avstanden mellom disse var 98 cm, og de lå direkte utenfor stolpehullene A45 og A46 i det 2. og 3. paret i en vestre takbærende rekken. Den kortere avstanden på 1,2-1,25



meter mellom det 2. og det 3. takbærende paret sammenlignet med avstanden mellom de øvrige parene indikerer også at dette har vært et inngangsparti/inngangsrom i huset.

Mellom det 1. og det 2. takbærende stolpeparet lå anlegget A43. Anlegget hadde i flaten en noe ujevn, avlang form og lå fra husets midtakse og ut mot stolpehullet A45 i den vestre takbærende rekken. Anlegget var uklart avgrenset i flaten hvor den dominerende massen var siltblandet sand med flekker av mørkebrun, fet masse og naturlig jernutfelling. Langs anleggets ene side lå det en stripe mørkebrun, sandblandet masse med kullspetter og noen fragmenter med brent leire. Ved snitting viste det seg at denne massen lå i store deler av nedgravningens bunn. Her lå det også større kullbiter, og anlegget er tolket som et ildsted fylt med sekundær masse. Ildstedet lå imidlertid bare 25 cm fra det takbærende stolpehullet A45, og dette synes som en unødvendig brannrisiko. Ildstedet i hustomt IX (beskrives nedenfor) hadde imidlertid samme plassering i denne hustomten som ildstedet A44 i hustomt VIII, men her direkte i husets midtakse. Dette kan kanskje være en liten indikasjon på at ildstedet A44 faktisk har ligget i hus VIII. Forhåpentligvis kan en <sup>14</sup>C-datering kunne avklare dette.

Noe øst for husets midtakse mellom det 3. og det 4. takbærende paret lå stolpehullet A55. Stolpehullet var klart avrenset i flaten, og hadde en rund form med diameter på 20 cm. Sentralt i anlegget var det et rundt parti med diameter på 14 cm som viser hvor stolpen har stått. Stolpeavtrykket var fylt med brungrå leire med mye brent leire. Det var ikke mulig å bestemme hvilken funksjon stolpen kan ha hatt i huset, men stolpehull med samme form, størrelse og masse ble også registrert i midtskipet i hustomt XI. Dette kan tyde på at stolpen har hatt en bestemt funksjon, kanskje knyttet til bruk av ild?

Hustomten ble fosfatkartert.

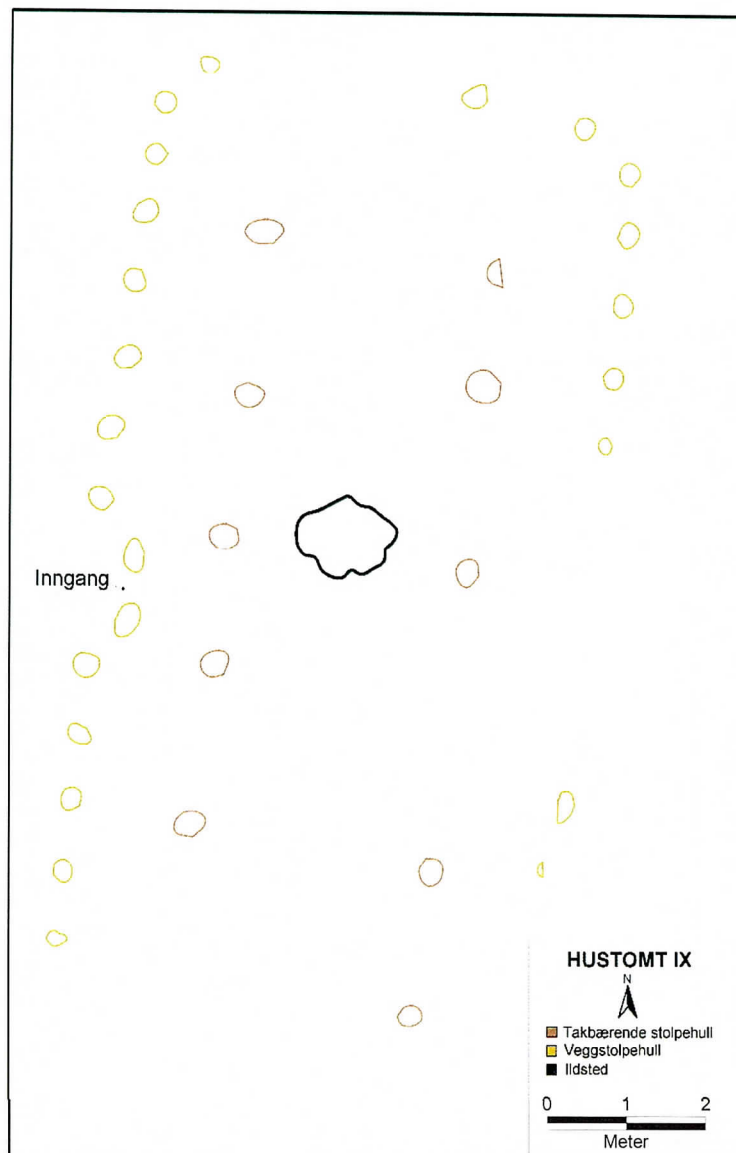
### 5.2.8. HUSTOMT IX

Hustomt IX lå knappe 40 meter øst for hustomt III. Spor etter 6 takbærende stolpepar, 24 veggstolper hvorav to inntrukne i et inngangsparti, viser at det har stått et treskipet langhus på tomten. Huset har hatt et sentralt plassert ildsted, og vært orientert svakt NNØ-SSV. Avstandene mellom de takbærende stolpehullene var sett fra nord:

Tabell 10 Oversikt over avstander mellom takbærende stolpehull i hustomt IX.

|                 |       | MIDTSKIPETS BRELDE |        |
|-----------------|-------|--------------------|--------|
| 1. par          | A829  | 3 m                | A828   |
| STOLPEFAGDYBDE  | 2 m   |                    | 1,6 m  |
| 2. par          | A830  | 3 m                | A827   |
| STOI PFFAGDYBDF | 1,8 m |                    | 2,35 m |
| 3. par          | A831  | 3 m                | A826   |
| STOI PFFAGDYBDF | 1,6   |                    | 3,8 m  |
| 4. par          | A832  | ?                  |        |
| STOI PFFAGDYBDF | 1,6 m |                    |        |
| 5. par          | A833  | 3,05 m             | A825   |
| STOLPEFAGDYBDE  | ?     |                    | 1,85 m |
| 6. par          |       | ?                  | A824   |





Bilde 17 Hustomt IX.

Moderne forstyrrelser i form av bekkefar og grøfting hadde dessverre påført hustomtten en del skader. Et stort bekkefar åpnet seg ifølge lokalkjente for bare få år siden tvers gjennom den sørlige delen av tomten. Dette har fjernet sporene etter to takbærende stolper, ett i det 4. og ett i det 6. paret, og flere stolpehull i den østre veggen og i den søndre kortveggen. I området øst og sør for bekkefaret var det også omfattende spor etter grøfting og dreneringsarbeid. Dette har fjernet alle spor etter kortveggen i husets sørlige ende.

Huset har vært minst 12 meter langt, men hvis det antas at avstanden mellom kortveggen og det nærmeste takbærende stolpeparet har vært den samme i begge ender av huset, har det vært ca. 13,5 meter langt. Husets nordre kortvegg har vært rett, hjørnene har vært skarpt buede, og langveggene har hatt en svak konveks form. Husets midtskip har vært 3 meter bredt. På det smaleste har huset vært ca. 6 meter bredt, mens har vært ca. 6,5 meter bredt på det bredeste.

Som i flere av de andre undersøkte hustomtene har det også vært svake avvik i forholdet mellom stolpene i de takbærende parene i denne hustomtten. Stolpehullene i det 1. paret lå i

nesten 90 graders vinkel i forhold til hverandre. I det 2. paret lå stolpehullet A827 i den østre takbærende rekken 50 cm eller 10 grader nord for stolpehullet A830 i den vestre takbærende rekken. I det 3. stolpeparet ligger stolpehullene i 90 graders vinkel i forhold til hverandre, mens det i det 5. er et lite avvik på knappe 5 grader. Her var stolpehullet A826 i den østre takbærende rekken forskjøvet 35 cm mot sør i forhold til stolpehullet A833 i den vestre takbærende rekken.



**Bilde 18** Oversiktspåse over hustomt IX med takbærende stolpehull og veggstolpehull markert med trestikker. Bildet er tatt mot nordnordøst. Foto: Line Grindkåsa.

Midt i den vestre langveggen hvor huset har vært på det bredeste, var det spor etter et inngangsparti i form av to inntrukne stolpehull. Stolpehullene hadde en markert oval form, og var gravd med kortsiden vinkelrett på husets lengderetning. De skilte seg derfor ut fra de øvrige stolpehullene i hustomten som hovedsakelig hadde en rund form. Enkelte hadde også en oval eller svakt oval form, men var da gravd med langsiden vinkelrett på husets lengderetning.

Avstanden mellom de inntrukne stolpehullene var 0,8 meter, og de lå direkte utenfor stolpehullene A831 og A832 i henholdsvis det 3. og 4. paret i den vestre takbærende stolperekken. Avstanden på 1,6 meter mellom disse to takbærende stolpeparene var kortere enn avstanden mellom de øvrige takbærende stolpeparene i hustomten, og viser derfor også at dette har vært et inngangsparti i huset. Huset har ganske sikkert hatt en motstående inngang i den østre veggen, men her var eventuelle anleggspor vasket bort av det store bekkefaret.

Midt mellom stolpehullene A831 og A826 i det 3. takbærende paret lå den søndre delen av ildstedet A835 som dermed har ligget rett over inngangspartiet i huset. Ildstedet hadde en noe ujevn, rund form i flaten, og i det lå det store mengder trekull. Bare bunnen av ildstedet var bevart, det var ikke mer enn 4 cm dypt.

Alle anleggsporene i hustomten var svært klart avgrenset. Stolpehullene hadde en rund, oval eller svakt oval form og målte i flaten fra 22 x 31 cm til 31 x 49 cm. Nedgravningen til de takbærende stolpene hadde både rette sider og flat bunn, og en mer buet form. De var fra 18 til 30 cm dype med et gjennomsnitt på knappe 25 cm. 7 av stolpehullene hadde tydelige stolpeavtrykk som viste at den nedre delen av de takbærende stolpene som har stått i disse har hatt diametre på 18-26 (eller muligens hele 30) cm.

Veggstolpehullene hadde en rund til oval form i flaten, og var noe mindre enn de takbærende stolpehullene. Nedgravningene til stolpene hadde både rette sider og flat bunn, skrånede sider og flat bunn og en kombinasjon av disse. De var fra 4-17 cm dype. Stolpehullene A865 i den nordre kortveggen og stolpehullet A867 sør i den vestre langveggen ble funnet under vanntransporterte masser i bekkefar. Avstanden mellom de fleste veggstolpehullene var 0,9 meter, mens den enkelte steder var 0,65, 0,7, 0,8 eller 0,85 meter.

Det ble funnet et keramikkskår (C53264/1) i det takbærende stolpehullet A831, og tre små fragmenter brent leire (C53264/2) i det takbærende stolpehullet A827. Hustomten skilte seg ut fra de øvrige hustomtene som ble registrert på det undersøkte området. Det synes som om det har blitt brukt kraftigere tømmer i stolpene i huset, og at disse også har vært kraftigere fundamentert. Sammen med plasseringen øverst på boplassen kan dette tyde på at huset har hatt en spesiell funksjon.


#### 5.2.9. ET MULIG DIKE NORDØST FOR HUSTOMT IX

Nord, nordøst og øst for hustomt IX lå grøften A849 som har vært vannførende. Denne ble ikke avgrenset mot nordøst hvor den kom inn på feltet omkring 8 meter nord for stolpehullene i hustomtens nordre kortvegg. Her svingte den raskt 90 grader mot østsørøst og lå dermed godt utenfor stolpehullene i hustomtens østre langvegg. I svingen var det en fordypning i undergrunnen som viste at vann har blitt samlet opp her før det har rent videre. Etter ca. 16 meter svingte så grøften igjen 90 grader, men nå mot sør. Her var et mulig å følge den i drøye 7 meter før den forsvant på høyde med den nedre delen av hustomten.

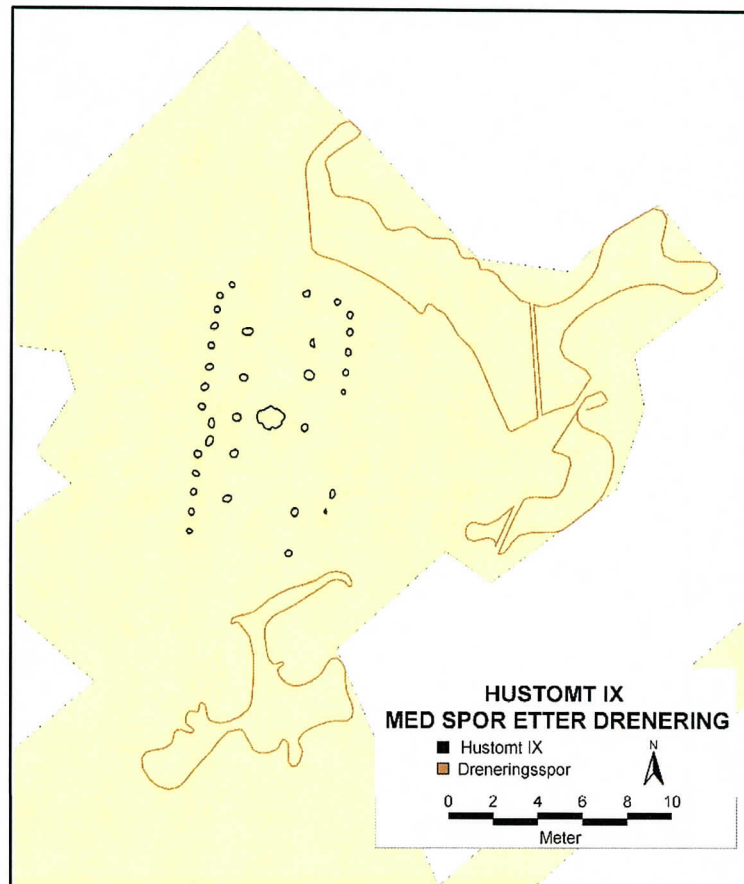
Grøften var fra 0,7 til 4,3 meter bred, og i flaten lå det en litt fet, sandblandet masse som varierte i farge fra lysbrun til brunsort med spetter av silt og gul leire. Partiet i den midtre delen av anlegget hadde en mørkere og fetere masse enn partiene ut mot undergrunnen hvor massene var lysere og mer sandblandet. I flaten lå det også enkelte knyttnevestore stein og forvitrede stein, og det ble funnet 1 flintavslag (C53264/3) og 2 flintfragmenter (C53264/4). Massene var vanntransporterte.

Det store bekkefaret som hadde åpnet seg gjennom hustomten hadde også gravd seg gjennom grøften, og i dette partiet ble det rensert frem en profil som viste spor etter i hvert fall to faser. I den primære fasen har trolig vannføring avsatt masser i store deler av grøftens bredde, mens i en sekundær fase har vann rent bare i den øvre eller nordøstre delen av grøften. Anlegget var på det dypeste 15 cm dypt. Små og store bekkefar har til alle tider rent ned fra raet og over det undersøkte området, og det ble funnet mange spor etter disse. Grøften A849 skilte seg imidlertid ut fra de andre fordi vannet som har rent i den ikke har fulgt de topografiske forholdene og rent korteste vei nedover det svakt hellende terrenget i området. Hvis vannet som har rent i grøften hadde gjort dette, ville det ha rent tvers gjennom den nordre delen av hustomten. Grøften





svinger derimot skarpt mot østsørøst og respekterte på denne måten alle anleggene i tomten. I denne retningen heller terrenget veldig svakt oppover. Fordypningen i grøften i svingen nord for den nordre kortveggen viste også at vann har blitt samlet opp her før det har rent videre mot østsørøst.



Bilde 19 Oversikt over hustomt IX med mulige spor etter drenering.

På grunn av terrengets helling er det derfor mindre trolig at vann har rent naturlig i den retningen som grøften viser at det faktisk har rent. Det er også påfallende at grøften respekterte hustomt. Det er derfor mulig at det har blitt bygd en form for voll/dike eller grøft som har ledet vannet rundt hus IX.

#### 5.2.10. HUSTOMT X

Hustomt X lå omkring 25 meter sørsørvest for hustomt IX. Spor etter 8 takbærende stolper og 8, eller muligens 10, veggstolper er tolket som restene etter et treskipet langhus. Huset har vært orientert NØ-SV. Avstandene mellom de takbærende stolpehullene var sett fra nord:

Tabell 11 Oversikt over avstander mellom takbærende stolpehull i hustomt X.

|                |        | MIDTSKIPETS BREDDI |               |
|----------------|--------|--------------------|---------------|
| 1. par         |        |                    | A1023         |
| STOLPEFAGDYBDE |        |                    | 1,9 m         |
| 2. par         | A1025  | 3,25 m             | A1022 (A1021) |
| STOLPEFAGDYBDE | 2,05 m |                    | 2,4 m         |
| 3. par         | A1002  | 3,1 m              | A1015         |
| STOLPEFAGDYBDE | 1,15 m |                    | 1,4 m         |
| 4. par         | A1003  | 3,3 m              | A1014         |
| STOLPEFAGDYBDE | 2,9 m  |                    | 2,8 m         |
| 5. par         | A1004  | 3,25 m             | A1013         |
| STOLPEFAGDYBDE | 2 m    |                    | 1,9 m         |
| 6. par         | A1005  | 3,05 m             | A1011 (A1012) |
| STOLPEFAGDYBDE | 1,8 m  |                    | 2 m           |
| 7. par         | A1006  | 2,65               | A1010         |
| STOLPEFAGDYBDE | 1,5 m  |                    | 1,25 m        |
| 8. par         | A1007  | 2,75 m             | A1009         |


I det 1. stolpeparet ble det bare funnet spor etter en stolpe. Der hvor man kunne forvente å finne den manglende stolpen var det gravd en moderne dreneringsgrøft som trolig har fjernet det takbærende stolpehullet. Den samme dreneringsgrøften var også gravd gjennom det takbærende stolpehullet A1014, og anleggets midtpunkt kunne derfor ikke bestemmes.

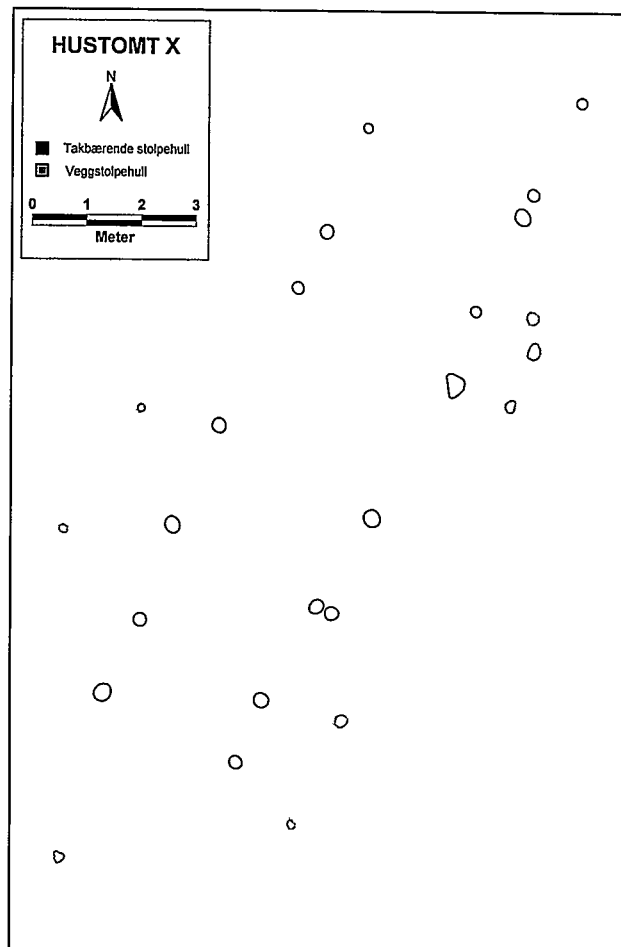
Stolpehullet A1021 lå ved siden av stolpehullet A1022 i det 2. takbærende paret. Et av stolpehullene er tolket som spor etter en uskiftet, takbærende stolpe, men det kronologiske forholdet mellom dem kunne ikke bestemmes. Også i det 6. paret var det spor etter en utskiftet stolpe hvor stolpehullet A1011 er tolket som det opprinnelige.

Stolpehullet A1008 som ligger 3 meter sør for det 8. takbærende stolpeparet er tolket som mulig spor etter husets sørlige kortvegg. Hvis det antas at avstanden mellom det 1. takbærende stolpeparet og husets nordre kortvegg har vært den samme som mellom den sørlige kortveggen og det 8. takbærende paret, vil huset ha vært omkring 19,5 meter langt. Avstanden på 11,5 meter mellom de 1. og det 8. takbærende stolpeparet viser imidlertid husets minste mulige lengde.

Avstanden mellom stolpene i de takbærende parene minker fra 3,25 i det 1. til 2,75 i det 8., og midtskipet hadde derfor en traktlignende form. Det samme forholdet ble også observert i de bevarte veggstolpehullene. Huset har derfor vært drøye 6 meter bredt mot nord, mens det har vært ca. 5,7 meter bredt mot sør.

Både i forholdet mellom stolpehullene i de enkelte takbærende parene, og mellom de takbærende parene er det noe avvik i hustomten. I de takbærende stolperekken er det avvik på 10-15 cm i forhold til en tenkt rett linje mellom stolpehullet i det 1. og 8. takbærende paret. Stolpehullene mellom disse ligger svakt forskjøvet både inn i midtskipet og inn i sideskipene. I det indre forholdet mellom stolper i et par har det vært forskyvninger på opp til 12 grader eller 0,6 meter.






Bilde 20 Hustomt X.

Avstanden mellom det 4. og det 5. takbærende paret i den midtre delen av huset var med ca. 2,9 meter tydelig større enn avstandene mellom de øvrige parene. Dette vil ha skapt et stort, åpent rom i huset, og indikerer muligens en funksjonsinndeling i huset. Nord for dette er avstanden på 1,15-1,4 meter mellom det 3. og det 4. takbærende paret imidlertid tydelig mindre enn mellom de øvrige parene, og dette kan indikere at et inngangsparti har ligget her. Veggstolpehullet A1016 i den østre langveggen er imidlertid tolket som spor etter en inntrukket stolpe i et inngangsparti, og det lå direkte utenfor det 2. og det 3. takbærende stolpeparet. Begge stedene er derfor mulige inngangspartier i hustomten.

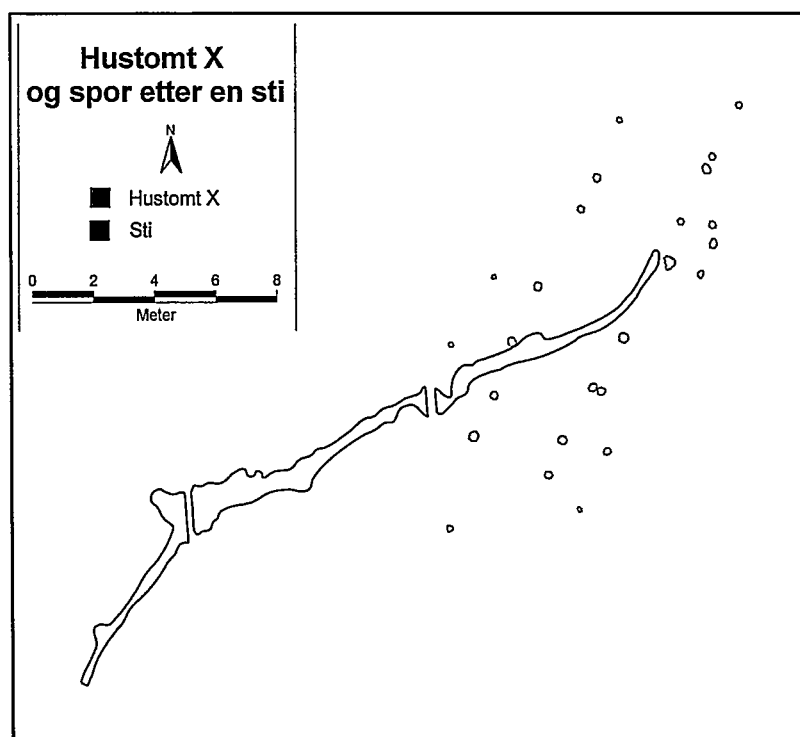
De fleste av stolpehullene i hustomten var klart avgrenset i flaten, men enkelte var noe uklart avgrenset. De takbærende stolpehullene hadde en rund eller oval for og varierte i størrelse fra 12x12 cm til 36x39 cm. De fleste nedgravningene hadde rette sider og flat bunn, men enkelte hadde en buet form, og de var fra 0,5 til 20 cm dype. I tre av stolpehullene var det stolpeavtrykk som viser at den nedre delen av de takbærende stolpene har hatt en diameter på ca. 13 cm.

Gjennom hustomten lå det et lag (A1040) som er tolket som mulig spor etter en sti eller et dyretråkk. Anlegget var knappe 26 meter langt, 0,3-2 meter bredt og ender sør for hustomten i veifaret eller dyretråkket A494 som strekker seg tvers over det undersøkte





området (beskrives nedenfor). Det ble vurdert om stien kunne være samtidig med huset, og dermed vise spor etter ferdsel i dette. I hustes østre side ligger stien mellom stolpehullene A1015 og A1014 i den 3. og det 4. takbærende paret. Basert på avstanden mellom de takbærende stolpeparene, er dette området allerede vurdert som et mulig inngangsparti i huset. Herfra strekker stien seg på skrå gjennom og ut av hustomten mellom stolpehullene A1005 og A1006 i det 6. og 7. takbærende paret. Stien var likevel så skrå i forhold til hustomten at den ikke ville truffet en eventuell inngang i langveggen utenfor dette stolpeparet. Stien har derfor lite trolig vært samtidig med hus X.



Bilde 21 Oversikt over hustomt X og en sti som lå i denne.


Langs anleggene i hustomtens østre langvegg ble det registrert en rekke med til sammen 7 staurhull. Det kunne ikke bestemmes om staurhullene var kronologisk samtidige med huset, men de kan være spor etter for eksempel et gjerde langs huset.

I de takbærende stolpehullene A1005, A1007 og A1010 ble det funnet til sammen 12 keramikkskår (C53266/1), mens det ble funnet et flintfragment i det takbærende stolpehullet A1002 (C53266/2).

Det ble ikke registrert spor etter ildsted i hustomen.

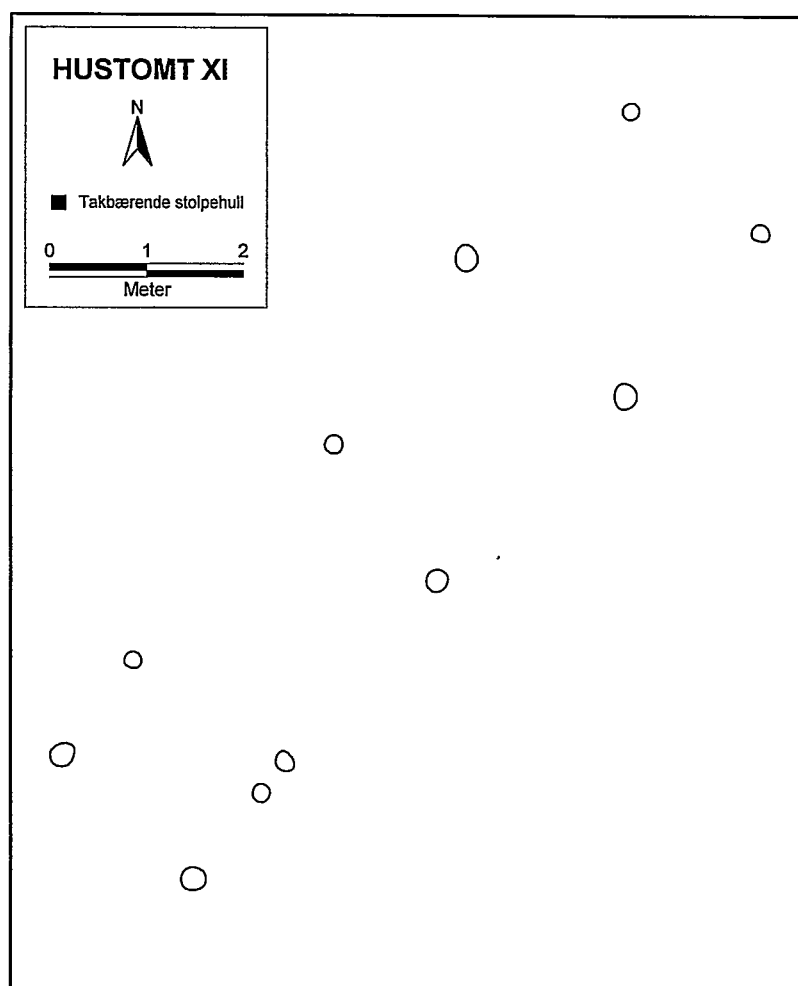
### 5.2.11. HUSTOMT XI

Hustomt XI lå drøye 10 meter vestsørvest for hustomt X. Anleggsporene i denne tomten viste også spor etter et treskipet langhus som har hatt fem takbærende stolpepar. Huset har vært orientert NØ-SV. Det var ikke bevart spor etter veggkonstruksjoner. Avstandene mellom de takbærende stolpehullene var sett fra nord:




Tabell 12 Oversikt over avstander mellom takbærende stolpehull i hustomt XI.

|                |        | MIDSKIPETS BREDDE |               |
|----------------|--------|-------------------|---------------|
| 1. par         | A1220  | 1,85 m            | A1221         |
| STOLPEFAGDYBDE | 2,3 m  |                   | 2,2 m         |
| 2. par         | A1222  | 2,2 m             | A1223         |
| STOLPEFAGDYBDE | 2,35 m |                   | 2,7 m         |
| 3. par         | A1224  | 1,75 m            | A1225         |
| STOLPEFAGDYBDE | 3,05 m |                   | 2,9 m         |
| 4. par         | A1119  | 1,9 m             | A1227 (A1226) |
| STOLPEFAGDYBDE | 1,25 m |                   | 1,1 m         |
| 5. par         | A1228  | 1,9 m             | A1229         |



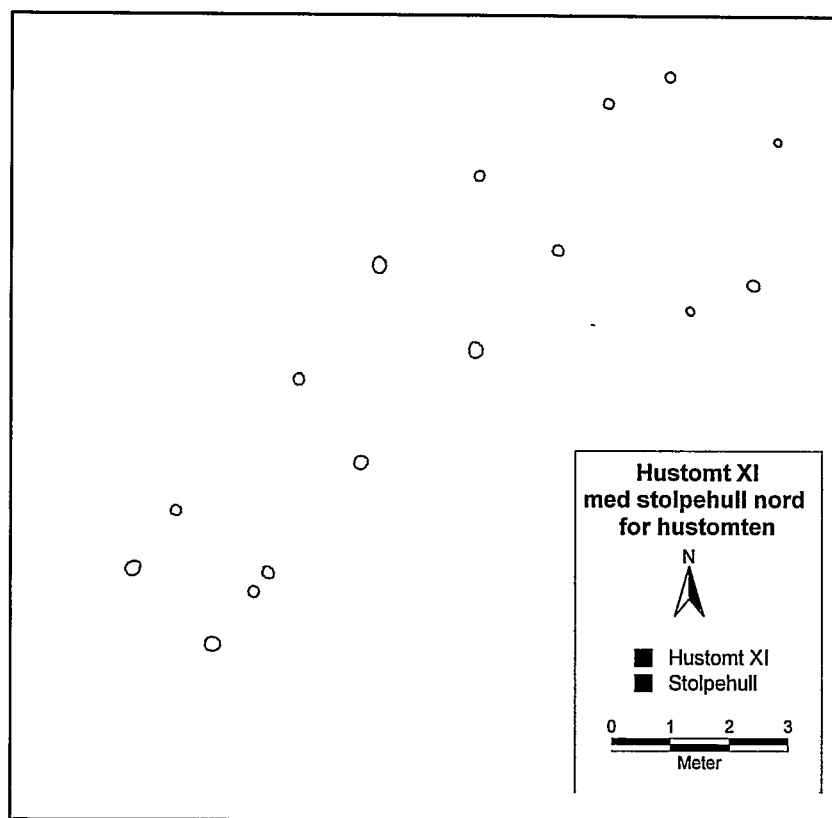
Bilde 22 Oversikt over hustomt XI.

Avstanden mellom stolpehullene i de takbærende parene var fra 1,85 til 2,2 meter. Variasjonen kom hovedsakelig av stolpehullet A1222 i det 2. paret i den vestre takbærende rekken var trukket noe ut i sideskipet. Huset har trolig vært ca. 4 meter bredt, mens minste mulige lengde har vært 9 meter.




Det ble ikke funnet spor etter indre skillevegger i hustomten, men de varierende lengdene mellom de takbærende stolpeparene indikerer en funksjonsinndeling i huset. Avstanden mellom det 1. og 2. og 2. og 3. paret var jevn med ca. 2,3 meter, mens avstanden mellom det 3. og 4. var på ca. 3 meter. Den kortere avstanden mellom det 4. og det 5. på ca. 1,2 meter indikerer at dette har vært et inngangspartiet i huset.

Stolpehullene i hustomten var klart avgrenset i flaten. De hadde en rund eller rund/oval form med diametre fra 19 til 28 cm, og med et gjennomsnitt på 20 cm. Nedgravningenes form varierte, de hadde rette sider og flat bunn, svakt skrånende sider og bunn eller en mer buet form. Dybden varierte fra 7 til 31 cm, men med et gjennomsnitt på ca. 14,5 cm. Vest og sørvest for hustomten lå det flere stolpehull hvorav enkelte trolig er spor etter husets vegger. Det var imidlertid ikke mulig å påvise en klar sammenheng mellom disse og de takbærende stolpehullene i hustomten.



Bilde 23 Oversikt hustomt XI med stolpehull mot nord.

Nordøst for hustomten lå de fem stolpehullene A1073, A1072, A1075, A1219 og A1074 (se bilde 23). De ble vurdert som mulig spor etter husets nordre kortvegg, men avstanden og vinkelen mellom stolpehullene og det 1. takbærende paret gjør dette lite sannsynlig. Fire av stolpehullene dannet et rektangel som målte 1,15 x 3,8 meter, og det er mulig at anleggene er spor etter en mindre bygning. Stolpehullet A1074 kan i så tilfelle være spor etter en av husets vegger, mens de øvrige var spor etter takbærende stolper. Hvis stolpehullet var spor etter en vegg, vil bygningen ha vært minst 2,5 meter bred. A1074 lå 1,3 meter nord for midtlinjen mellom A1072 og A1075, og omtrent midt i en eventuell langvegg. Avstandene mellom dem var forholdsvis lang, og basert på bare ett stolpehull er tolkningen svært usikker. Hvis veggene derimot har ligget mellom de takbærende stolpene vil bygningen ha vært bare 1,15 meter bred. Dette virker usannsynlig smalt, og gjør det lite



sannsynlig at stolpehullene er spor etter en bygning. Tolkningen av de fem stolpehullene er derfor usikker.

### 5.2.12. HUSTOMT XII

Hustomt XII lå omkring 20 meter sørvest for hustomt XI. Spor etter fem takbærende stolpepar og en kortveggstolpe viste at det her har ligget et treskipet langhus. Huset har vært orientert NØ-SV. Avstandene mellom de takbærende stolpehullene var sett fra nord:

Tabell 13 Oversikt over avstander mellom takbærende stolpehull i hustomt XII.

|                |       | GRINDBREDDEN |               |
|----------------|-------|--------------|---------------|
| 1. par         | A1368 | 3 m          | A1366 (A1367) |
| STOLPEFAGDYBDE | 2,1 m |              | 2,35 m        |
| 2. par         | A1369 | 2,95 m       | A1365         |
| STOLPEFAGDYBDE | 2,7 m |              | 3 m           |
| 3. par         | A1370 | 2,95 m       | A1376         |
| STOLPEFAGDYBDE | 1,3 m |              | 1,3 m         |
| 4. par         | A1371 | 2,9 m        | A1375         |
| STOLPEFAGDYBDE | 1,2 m |              | 1,25 m        |
| 5. par         | A1372 | 2,45 m       | A1374         |

Avstanden mellom stolpene i de takbærende parene var med ett unntak på ca. 3 meter. Dette viser at huset har vært ca. 6 meter bredt. I den søndre kortveggen var det bevart ett stolpehull som viste at huset har vært minst 8,5 meter langt.

I det 1. takbærende paret i den østre rekken er stolpehullet A1367 tolket som spor etter en utskiftet stolpe.

Det ble ikke funnet spor etter indre romdelere i hustomten, men de varierende avstandene mellom de takbærende parene kan indikere en funksjonsinndeling i huset. De lengre avstandene mellom de takbærende parene i den nordre halvparten av hustomten kan tyde på at denne har vært bolig for mennesker, mens den kortere avstanden mellom parene i den søndre delen indikerer fjøs/stall.


Stolpehullene i det 1. og 2. paret lå jevnt i forhold til hverandre, men i de øvrige parene i hustomtens søndre del var det svake forskyvninger. I den østre takbærende rekken var stolpehullene forskjøvet mot sørvest i forhold til stolpehullene i den vestre rekken. Forskyvningene var på 6-8 grader eller 0,3-0,4 m. I det 5. paret var også stolpehullet i den vestre rekken forskjøvet 0,42 meter inn i midtskipet.

Stolpehullene var klart avgrenset i flaten. De hadde en rund eller oval form med en gjennomsnittlig diameter på ca. 24 cm. Bare bunnen av stolpehullene var bevart, og enkelte var noe uklart avgrenset i profil. Nedgravningene var fra 5 til 7 cm dype, og hadde rette sider og flat bunn eller en buet from.

Sør for hustomten ble det avdekket flere stolpehull og enkelte ubestemmelig anlegg. De lå i en halvsirkel ut fra hustomtens sørøstre eller nedre del. Anleggene er tolket som spor etter et gjerde i en innhegning, og støtter opp om tolkningen om at den sørlige delen av huset har vært et fjøs.

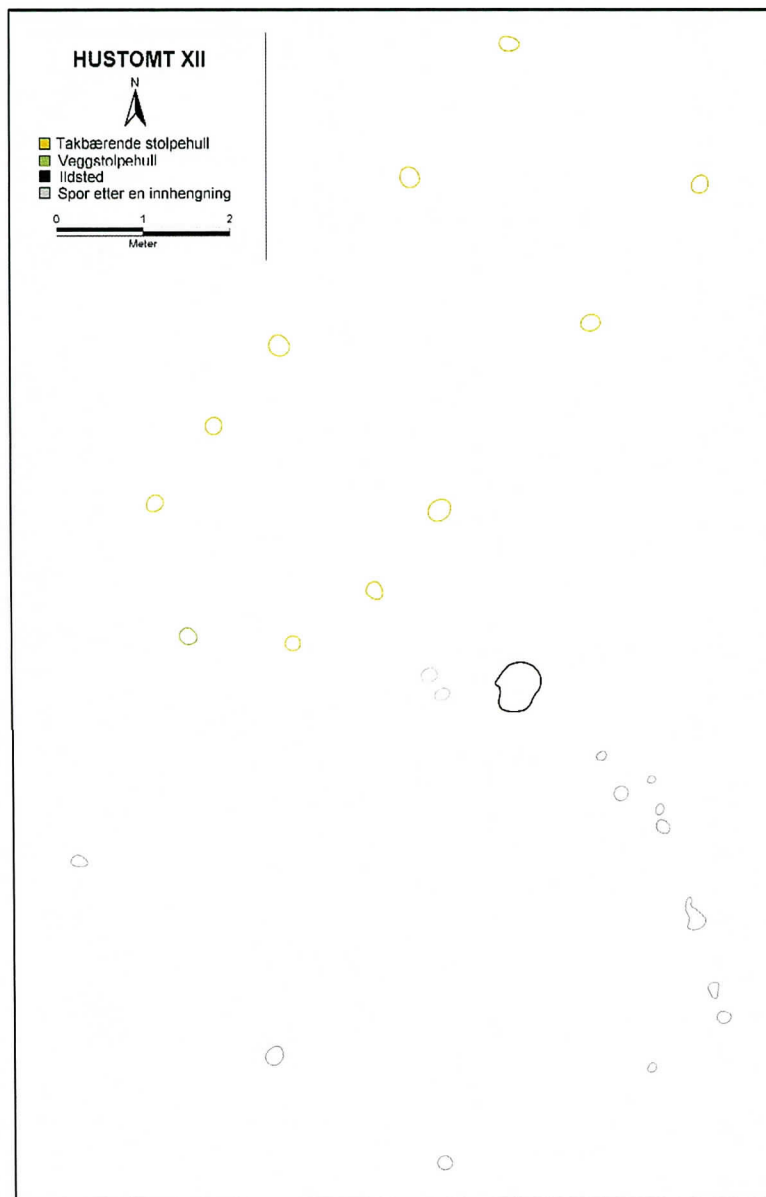






Det ble ikke funnet spor etter ildsteder i hustomtten, men ildstedet A1381 lå drøye 2 meter sørvest for stolpehullet A1375 i den vestre takbærende rekken. Det kunne ikke bestemmes om ildstedet var samtidig med huset, men det vil i så tilfelle trolig ha ligget rett utenfor den østre langveggen.


I det takbærende stolpehullet A1376 ble det funnet 1 keramikkskår (C53271/1).



Bilde 24 Hustomt XII med spor etter en innhegning.

### 5.2.13. HUSTOMT XIII

Hustomt XIII lå knappe 20 meter nord for hustomt III, og spor etter 3 takbærende stolpepar viste at det hadde stått et treskipet langhus på tomten. Huset har vært orientert NØ-SV. Avstandene mellom de takbærende stolpehullene var sett fra nord:



Tabell 14 Oversikt over avstander mellom takbærende stolpehull i hustomt XIII.

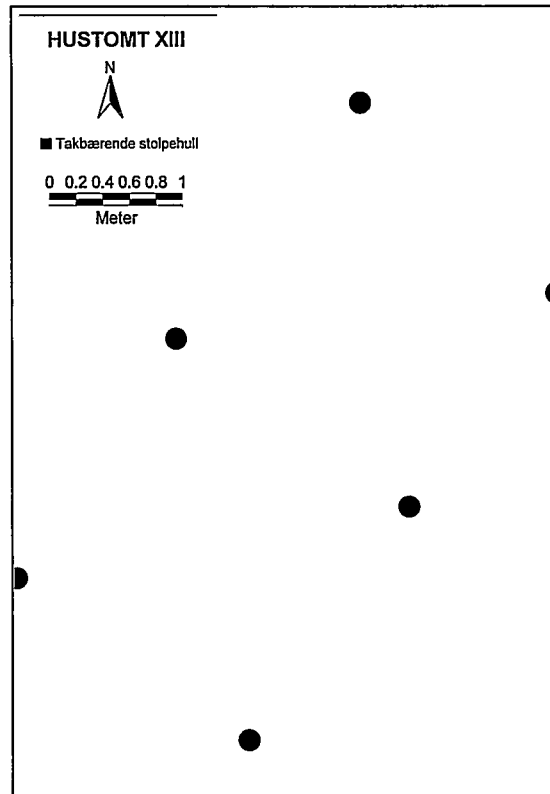
|               |        | MIDTSKIPI TS BREDDI- |        |
|---------------|--------|----------------------|--------|
| 1. par        | A903   | 2,6 m                | A902   |
| STOLPFAGDYBDE | 2,26 m |                      | 1,96 m |
| 2. par        | A904   | 2,17 m               | A901   |
| STOLPFAGDYBDE | 2,15 m |                      | 2,14 m |
| 3. par        | A905   | 2,14 m               | A900   |

Avstanden mellom stolpehullene i de takbærende parene var 46 cm smalere i den 3. enn i det 1. Dette kan bety at huset kan ha hatt en svakt traktlignende form. Huset har trolig vært omkring 5 meter bredt, og det har vært minst 4,4 meter langt.


Stolpehullene var svært klart avgrenset i flaten, og var av samme karakter og størrelse. De hadde en rund eller oval for med en gjennomsnittlig diameter på ca. 24 cm. Nedgravningen hadde rette sider og flat bunn eller en noe ujevn buet form. De var fra 7-25 cm dype med et gjennomsnitt på 15,5 cm.

Bevarte stolpeavtrykk i tre av anleggene viser at den nedre delen av de takbærende stolpene har hatt en diameter på 18,18 og 21 cm.

I stolpehullet A900 ble det funnet et keramikkskår (C 53269/1), og i stolpehullet A901 ble det funnet et fragment brent leire (C53269/2).

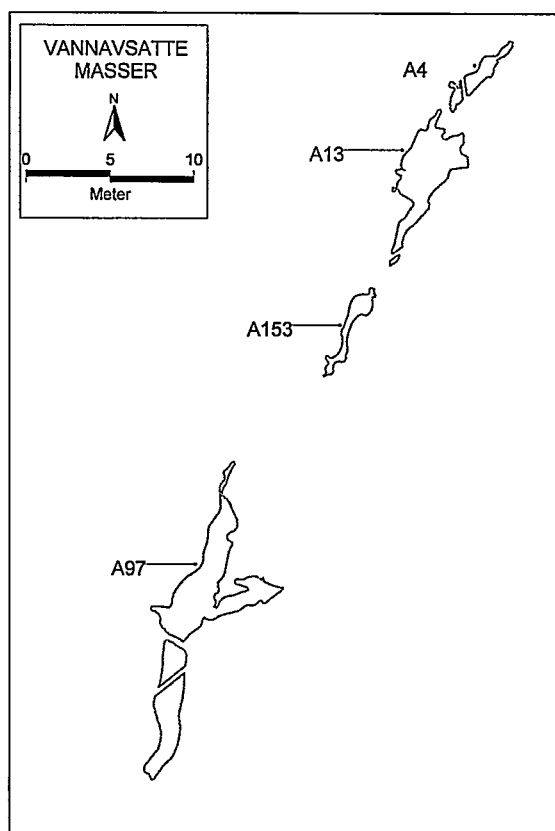


Bilde 25 Hustomt XIII (av innmålingstekniske årsaker er dessverre to av stolpehullene noe avkuttet på dette kartet).



### 5.3. EN BRØNN

Ved siden av hustomt II ble det avdekket et ujevnt, avlangt lag kalt A13. Laget hadde en utstikker mot nordøst, A4, og en utstikker mot sørsørvest som pekte ned mot anlegget A153 som igjen pekt ned mot anlegget A97 (omtales under). Under avdekkingen var et mulig å se en forbindelse mellom alle fire anleggene i form av svake fyllskifter eller nesten bare skygger i undergrunnen. Anleggene ble tolket som spor etter vannsig eller et mindre bekkefar.



Bilde 26 Oversikt over vannavsatte masser fra et mindre bekkefar eller et vannsig. I A13 lå det en brønn.

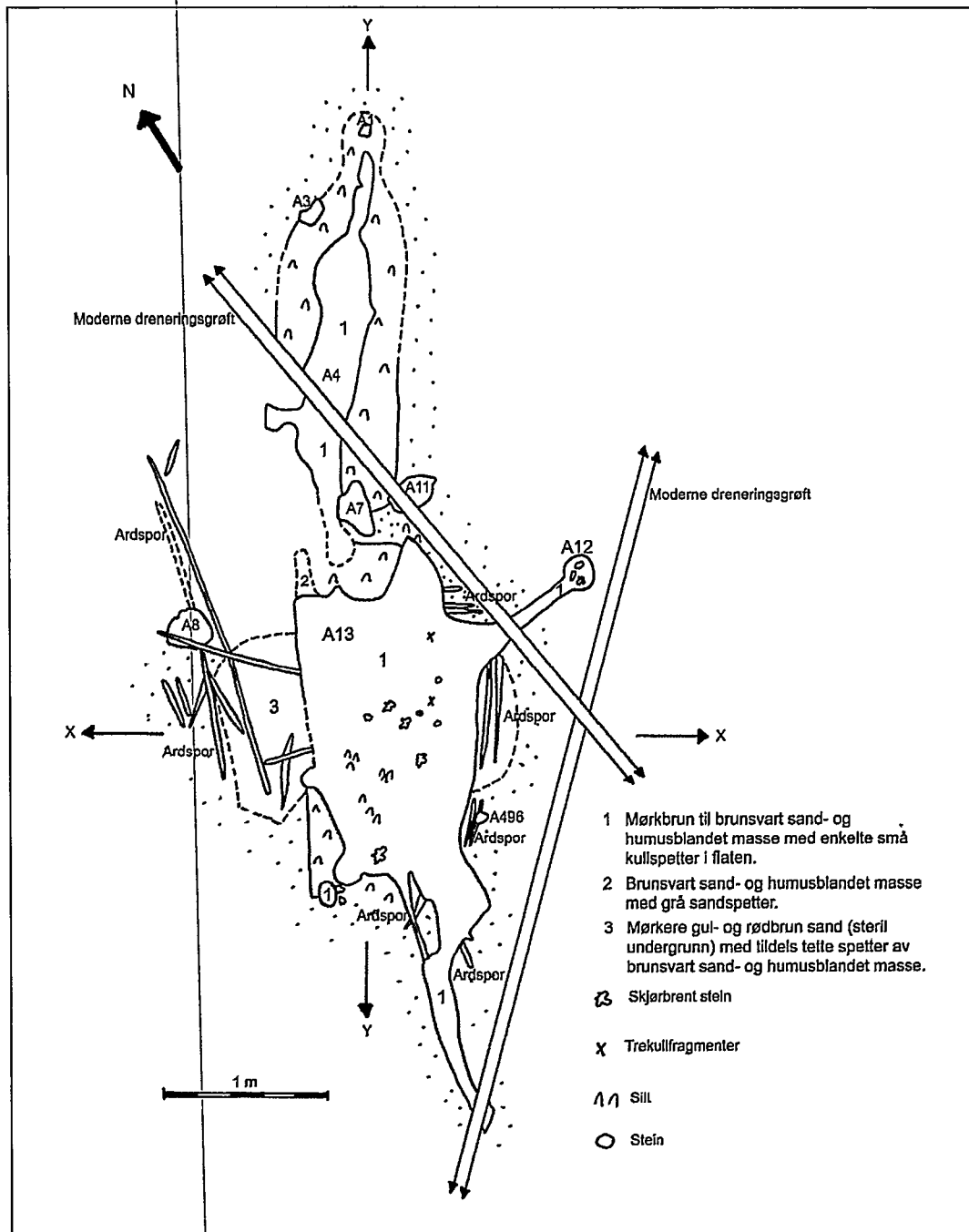
A13 hadde også en utstikker fra mot øst kalt A12. Anleggene fikk forskjelling nummer fordi de var skilt av en moderne dreneringsgrøft.

A13 hadde en ujevn, avlang form i flaten, og var 9 meter langt og 0,5-3,7 meter bredt. Den sentrale delen av anlegget hadde likevel en noe ujevn rektangulær form, og var ca. 4,6 meter lang og 2,2 til 3,7 meter bred. Massen i flaten var mørkbrun til brunsvart sand- og humusblandet masse med enkelte kullspetter og fire skjørbrante steiner. I flaten ble det også funnet enkelte keramikkskår.


Selv om massene i flaten i A13 tydelig var vannavsatte, var likevel inntrykket at de lå over noe annet. På grunn av den rektangulære formen den sentrale delen av anlegget hadde i flaten, ble det vurdert om dette kunne være et grophus. For å undersøke nærmere ble anlegget delt i fire kvadranter ved hjelp av et koordinatsystem med en NNØ-SSV og en ØSØ-VNV orientert akse. Nullpunktet ble kalt 10x 10y. Alle kvadranter ble gravd manuelt

samtidig som to diametrale profilbenker ble avsatt gjennom anlegget. Profilbenkene ble fjernet etter at profilene var dokumentert.

Hele anlegget ble formgravd. Det ble gravd mekaniske lag på 5 cm i den NØ- kvadranten og mekaniske lag på 5 cm i de øvre lagene med vanntransporterte masser i den SV- kvadranten. Dypere lag ble gravd stratigrafisk. Massene i den NV- og SØ- kvadranten ble fjernet med spade. I rute 10x 10y ble alle masser vannsollet for å dokumentere mengde og spredning av gjenstander.

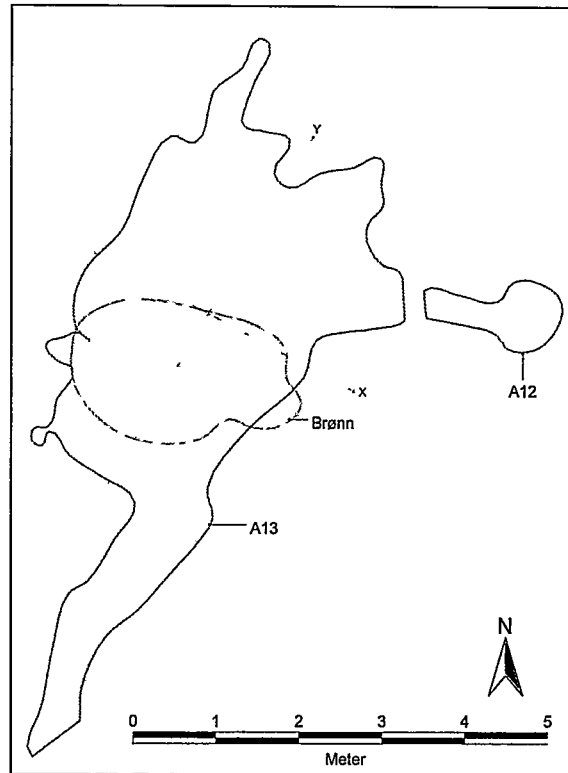


Bilde 27 Plantegning A13.






Det viste seg at bekkefareet hadde rent over en stor nedgravning som hadde blitt fullstendig dekket av vanntransporterte masser. Nedgravningen er tolket som en brønn. Selve brønnsjakten lå i den SØ- og SV- kvadranten til anlegget, men aktiviteter rundt brønnen har ført til at masser har blitt tråkket ned eller fjernet også utenfor selve brønnsjakten. Både i den NØ- og den NV-kvadranten var det spor etter dette.



Bilde 28 Oversikt over A13 med brønn som lå under massene i flaten. Både profil x og y ble dokumentert (se bilde 30).

Det var tydelige spor etter bekkefareet bare i den NV-kvadranten hvor det hadde gravd seg ned i undergrunnen. Bekkefareet fortsatte også ut av brønnen mot sør hvor det lå en ca. 0,8 meter bred og 15 cm dyp grøft med tilnærmet flat bunn og buede/skrånende sider. Inn mot brønnsjaktens kant lå det i denne grøften to hodestore steiner ved siden av hverandre i grøftens bredderetning. Steinene må ha vært plassert intensjonelt, og kan muligens være en indikasjon på at vann har blitt ledet gjennom brønnen i et overrisslingssystem. Steinene har da sørget for at objekter i brønnen ikke har blitt skylt ut med vannet. Hvis dette er tilfellet har brønnen trolig hatt funksjoner utover vannhenting, som for eksempel bearbeiding av materialer som krever fuktige forhold.





**Bilde 29** Bildet av to steiner som lå plassert i en grøft som gikk ut fra brønnsjakten. Bildet er tatt stående i brønnen, mot sørsørøst. Foto: Line Grindkåsa.


Selve brønnsjakten hadde en rektangulær eller nesten oval form i flaten hvor den var ca. 2 meter lang og 1,45 meter bred. Brønnsjakten hadde i den øvre delen en konkav form, mens den hadde en konveks til rett form i den nedre delen. Brønnens bunn var svakt skrånende, den var dypere mot vest enn mot øst, og den var fra 98 til 122 cm dyp. Brønnsjakten var gravd gjennom et 60 cm dypt lag med lys sand med naturlig jernutfelling, og ned i et lag med tettpakket silt. Fra dette laget sivet/piplet det ut vann selv etter mange dager uten regn. Mot vest var det i flaten i forlengelse av brønnsjakten gravd en buformet nedgravning. Denne var 42 cm dyp og ca. 60 cm bred, og under utgravningen av brønnen var det helt naturlig å bruke den som et trappetrinn. Dette er også trolig funksjonen den har hatt under bruk av brønnen.

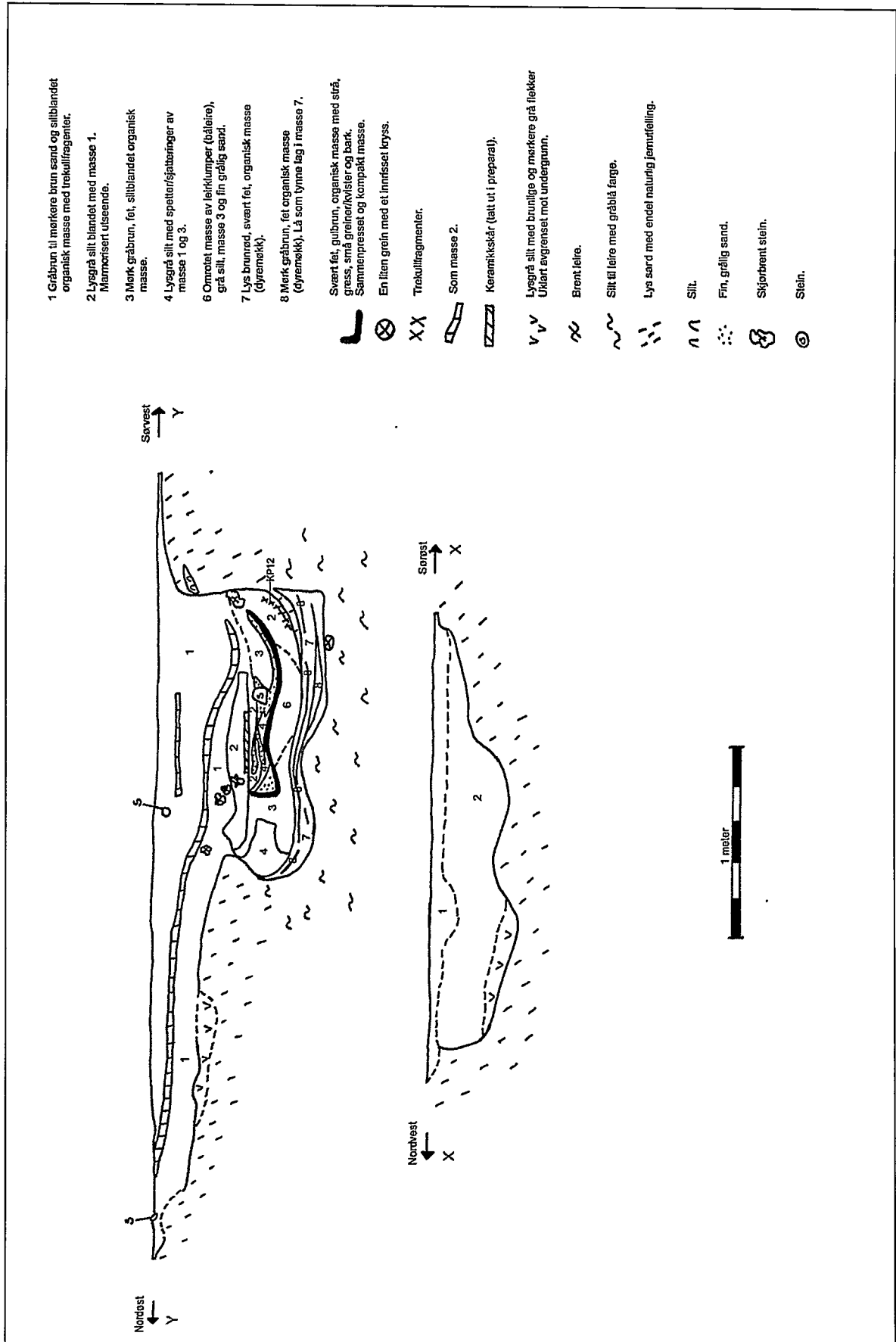
Det ble ikke funnet spor etter vegger som for eksempel en flettverkskurv i brønnen, og den har trolig ikke hatt en konstruksjon som har stabilisert veggene. Nedrast masse som var synlig i profilen fra den søndre vegg syntes å bekrefte dette.

I brønnsjaktens profil ble det dokumentert ni lag:


- Lag VII: Lys brunrød, svært fet organsikk masse lå i bunnen av brønnen. Den luktet av gjødsel under utgravningen.
- Lag VIII: Mørk, gråbrun, fet organisk masse lå som striper i lag VII.
- Lag VI: Omrotet masse med leirklumper, grå silt/fin sand og mørk gråbrun, fet silt og humusblandet masse.
- Lag V: Gulbrun, svært fet, organisk masse med strå, gress, småkvist og bark.
- Lag IV: Grå silt/fin sand og mørk gråbrun, fet silt- og humusblandet masse.
- Lag III: Mørk gråbrun, fet silt- og humusblandet masse.
- Lag II: Marmorisert masse av gråbrun silt- og humusblandet masse og lysgrå silt. I dette laget ble det funnet bunnen av et keramikkar som ble tatt ut i preparat.
- Lag I: Gråbrun silt- og humusblandet masse med marmoriserte striper hvor massen var kraftig blandet med grå silt. Denne massen lå også i anleggets flate.

I tillegg lå det et noe ujevnt lag med fin, grålig sand i den midtre delen av brønnsjakten.





Bilde 30 Profiltegninger av A13 med brønn.



**Tabell 15** Oversikt over makrofossilprøver fra brønn A-13. Lagnummer refererer til lag i profiltegning på bilde 30.

| Anlegg.nr. | Makroprøvenr. | Tolkning | Kommentar                      |
|------------|---------------|----------|--------------------------------|
| 13         | 231           | Ardspor  | Ardsporet lå rett vest for A13 |
| 13         | 255           | Brønn    | Lag VII (7)                    |
| 13         | 201           | Brønn    | Lag VII (7)                    |
| 13         | 230           | Ardspor  | Ardsporet lå rett vest for A13 |
| 13         | 175           | Brønn    | Lag I (1)                      |
| 13         | 174           | Brønn    | Lag I (1)                      |
| 13         | 173           | Brønn    | Lag III (3)                    |
| 13         | 252           | Brønn    | Lag VII (7)                    |
| 13         | 254           | Brønn    | Lag VIII (8)                   |
| 13         | 251           | Brønn    | Lag V (5)                      |

Lag I og II var vanntransporterte masser som har blitt avsatt av bekkefarene som har rent over brønnen. De øvrige lagene kan være et resultat av at brønnen har blitt brukt som avfallsgrop etter at den gikk ut av bruk.

Under fyllmassene i brønnen sto det flere avkuttete røtter ned i den sterile undergrunnen fra trær som har vokst i området før brønnen ble gravd. Hvor lenge før kan imidlertid ikke bestemmes. Det ble tatt en prøve av disse for vedtrebestemmelse.


De to øvre lagene med vanntransporterte masser i anlegget var nesten spettet med keramikkskår. I det nedre av disse ble bunnen av et keramikkar funnet. Dette ble tatt ut i preparat, og senere gravd ut under kontrollerte forhold ved konserveringsavdelingen ved UKM. Skårene er svært skjøre og ble satt inn med Plextol (10 % oppløsning). Løse skår ble limt for å prøve å bestemme karets form. Det har en svakt konveks ståflate, og har trolig hatt en likesidet/konisk form (C53262/5). I A12 og A13 ble det i de vanntransporterte massene funnet til sammen 1551,2 g keramikkskår.

I lag I og II ble det i tillegg funnet 100,3 g fragmenter av brent leire (C53262/8-9), 3 flintavslag (C53262/13), 7 flintfragmenter (C53262/14), 2 splinter av flint (C53262/17), et fragment av en slipeplate i sandstein (C53262/11) og enkelte fragmenter av brente bein (C53262/10). Det ble også funnet en stein med en ujevn rektangulær form med en buet og en noe tilspisset kortside. Steinen hadde en ujevn/uregelmessig overflate med buet konveks form, en ujevn tilnærmet flat underside. Den hadde slipespor på over- og underside ut mot kortsiden med buet form. Steinen er trolig naturlig formet, men med menneskeskapte slipespor (C53262/12).


I lag VII nederst i brønnen ble det funnet et flintfragment (C53262/15), mens det i de smale stripene med mørkere masse (lag VIII) i dette laget ble funnet et lite brent beinfragment (C53262/10).

I det samme laget ble også gravningens mest spektakulære funn gjort. I den NØ- og NV kvadranten til rute 9x 9y lå det et skivehjul (C53262/1). Det lå helt ned mot bunnen i brønnsjakten, delvis på skrå oppover siden. Hjulet ble rensket frem og dokumentert in situ før det ble tatt ut i preparat. Under dette arbeidet ble det funnet et keramikkskår (C53262/7) i massene i hullet i hjulet.











**Bilde 31** Oversikt over plassering av hjul (C53262/1) og tømmerstokk (C53262/2, beskrives nærmere under) i brønnen. På det øverste bildet ses Y-profil (jf. bilde 28) i toppen av bildet. X-profil er i denne situasjonen delvis fjernet. Nederst i høyre hjørne ses også steinene som kan ses i nærbilde på bilde 27. Det nederste bildet viser et nærbilde av samme situasjon som på det øverste bildet. Målestokken ligger her på kanten av X-profil. Begge bilder er tatt mot nordøst. Foto: Line Grindkåsa.



**Bilde 32** Nærbilde av hjulet in situ. Foto: Line Grindkåsa.



Preparatet ble i 2003 åpnet og hjulet rensset ytterligere frem under kontrollerte forhold på konserveringsavdelingen ved UKM. I den samme prosessen ble hjulet dokumentert ved tegning og fotografering. Hjulet har hatt en diameter på ca. 45 cm. Sentralt et det et noe ujevnt rundt hull med diameter på ca. 11,5 cm. Noe under halvparten av hjulets ytre side er skadet. Den har derfor en tilnærmet rett side, og en U-formet skade i en annen side. Trevirket er svært skjørt og bløtt, og det er vanskelig å vurdere om hjulet er laget av et virke, eller om det er satt sammen av flere. Hjulet ligger i skrivende stund fremdeles delvis i preparat, og vekt foreligger derfor ikke. På grunn av dette er det også noe vanskelig å vurdere tykkelse, men det er trolig mellom 3 og 5 cm tykt.



Bilde 33 Hjulet etter åpning av preparat på konserveringsavdeling. Foto: Tom Heibreen.

Under åpningen av preparatet ble det funnet ytterligere et keramikkskår delvis langs og delvis under hjulets kant (C53262/7).

Trevirket ble artsbestemt av Helge Høeg som med 95 % sikkerhet mente av hjulet var laget av bjørk. Det var imidlertid en liten mulighet for at det kunne være laget av en annen løvtresort. Det ble også tatt en liten prøve av trevirket som ble sent til <sup>14</sup>C-datering ved Laboratoriet for radiologisk datering ved NTNU i Trondheim. Resultatet av denne viste at treet som hjulet ble laget av ble felt engang mellom 375 og 205 f.Kr. (se vedlegg). Det vil si at hjulet har blitt laget og brukt i førromersk jernalder.

Nærmere undersøkelse i 2006 ved prosjektleder Inger Marie Berg-Hansen og personale ved konserveringsavdelingen, viste at hjulet har hatt en forsterkning i form av en innfelt trestav som går på tvers av fibre i selve hjulet. Staven strekker seg i hele hjulets bredde, og ser ut til å være svakt buet. Det kan ha vært en lignende forsterkning i hjulets motsatte side, men her var trevirket så dårlig bevart at dette ikke kunne bestemmes. Videre viste undersøkelsen fantastisk nok at navet var bevart. Navrøret består av et trerør med ca. 1 cm

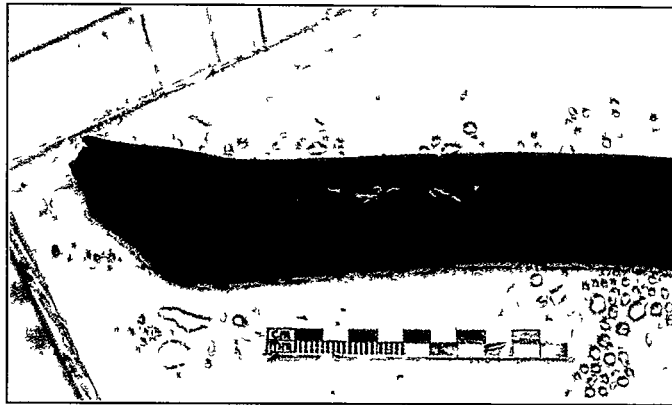
tykke vegger, og har vært satt inn i hullet i midten av hjulet. Det er tydelig at røret er en separat del med fiberretning på tvers av fibrene i hjulet. Trevirket i røret har også en annen farge og tetthet enn trevirket i hjulet, og virket bedre bevart. Navrøret er klart lenger enn hjulet er tykt, og stikker ut på undersiden i preparatet. Til slutt viste flere, små grusbiter trykket inn i trevirket i den ytre delen av hjulet som delvis var bevart, trolig spor etter bruk.

På samme dybde og i samme lag som skivehjulet, ble det også funnet en tømmerstokk (C53262/2). Den lå svakt på skrå i den SV- og SØ-kvadranten til rute 9x 9y, og var orientert Ø-V. Stokken har en hvelvet form, med en tilnærmet flat langsida (eller underside). Langs det som in situ var undersiden er det tatt av et stykke i hele stokkens lengde slik at den blir tilnærmet flat. Flaten har en ruglete form som følger vedens struktur, og på denne siden det finnes noen få mulige huggspor. Stokken er avbarket, og det er spor etter avbarkingen i form av svake huggspor på den hvelvete oversiden. Den ene kortenden er hugget flat med tydelige spor etter øksehugg, mens den andre er hugget i en skjev spiss av samme type som finnes i stokker brukt i sleppvegger. Deler av overflaten er i ferd med å gå i oppløsning, og den innerste kjernen er delvis råttent. Ut over dette er stokket kompakt og godt bevart. Stokken er 55 cm lang, og 17,5x22,3 cm tykk ut mot den flate kortenden, og 16x21 cm tykk ut mot den tilspissede enden. Vekten var 21,5 kg ved veiing for katalogisering, men stokken var da svært vasstrukken.



**Bilde 34** Nærbilde av tømmerstokk C53262/2. Se også bilde 31 som viser stokkens plassering i brønnen.

Helt nederst i brønnen i undergrunnsmassene under lag VII, lå det en trestokk eller gren som var 32 cm lang og hadde en diameter fra 3,2-5,7 cm (C 53262/37). Trestokken var svakt buet og hadde et innskåret kryss som målte ca. 5,5x5,5 cm i den ene siden. Stokken lå i X-profilen, og er tegnet inn i plantegningen av denne.



Bilde 35 Trestokken eller grenen C 53262/37 med et innrisset kryss.

Funksjonen til A12 kunne ikke bestemmes. Anlegget hadde tydelig hatt en forbindelse med den NØ-kvadranten til A13, men var skilt fra denne av en moderne dreneringsgrøft. Som nevnt ovenfor var det i den NØ-kvadranten spor etter fjernede eller nedtråkkede masser utenfor selve brønnsjakten. A12 hadde en avlang, grøftlignende form ut fra A13, mens den nordøstre delen av anlegget hadde en mer rund form. Anlegget var 170 cm langt på det lengste. Grøftdelen av anlegget var ca. 86 cm lang og 35 cm bredt, mens den runde delen av anlegget målte 80 x ca. 84 cm. I flaten lå den samme vanntransporterte massen som i A13, og det ble også funnet keramikkskår og brent leire i den (C53262/4, 9).

I profil var det i A12 spor etter flere aktiviteter. De vanntransporterte massene lå i en nedgravning med en forholdsvis jevn bunn som på de dypeste var på 46 cm dyp. Under denne nedgravningen var det i grøftdelen av anlegget spor etter tre nedgravninger som kan ha vært stolpehull, og i ett av disse ble det funnet et keramikkskår. Massene i disse var en spettet blanding av de vanntransporterte massene i flaten, sand (undergrunnsmasse) og silt. Massene hadde et marmorisert utseende. Under nedgravningen fylt med vanntransporterte masser i den runde delen av anlegget lå det et klart avgrenset, noe ujevnt lag med den samme massen som ble observert i grøftdelen. Laget var tydelig avsatt av vann.

Under gravingen av den NØ-kvadranten i A13 var det tydelig at den grøftformede delen av A12 fortsatte inn i kanten på A13. Grøften var synlig et lite stykke på omkring 10 cm fra den moderne dreneringsgrøften før massene ble blandet med massene i A13. Inntrykket i felt var at A12 og A13 har vært en del av samme kompleks, og at A12 har hatt en funksjon knyttet til bruken av brønnen.

#### 5.4. ARDSPOR

I området rundt A13 ble det avdekket til sammen 18 ardspor (se bilde 28). Flere av disse forsvant inn under de vanntransporterte massene i A13 og helt ut i kanten til brønnen. Ardsporene er derfor spor etter pløyning i området før brønnen ble gravd.

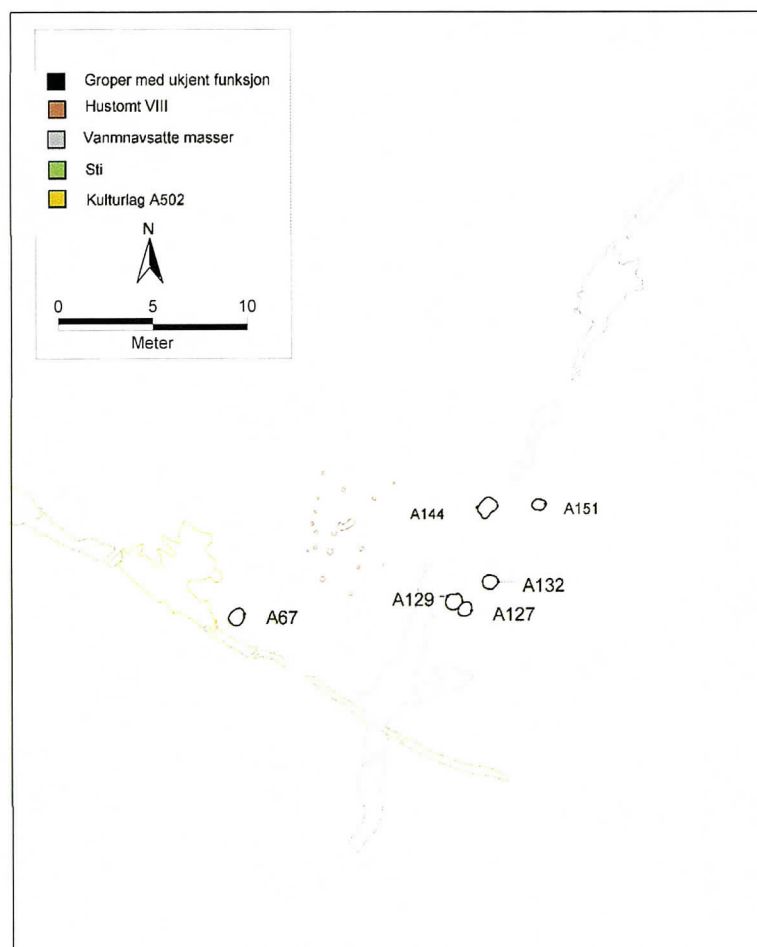
Ardsporene var fra 30 cm til 5,5 meter lange. De fleste sporene fulgte mer eller mindre den naturlige hellingen i terrenget, men enkelte gikk også på tvers av denne.

Det ble tatt prøver av massene i enkelte av sporene, og i to av disse ble det funnet et lite keramikkskår (C53263/1).

### 5.5. GROPER MED UKJENT FUNKSJON

På felt 1 ble det avdekket seks likeartede groper; A67, A127, A129, A132, A144 og A151. Enkelte av disse ble også avdekket under registreringen og ble da tolket som ildsteder. Nærmere undersøkelse av anleggene viste imidlertid at selv om enkelte av gropene kan ha blitt gjenbrukt som ildsteder har dette ikke vært deres primære funksjon. Det var ingen spor etter kull eller varmpåvirket sand i bunnen av gropene. Hva den primære funksjonen har vært kunne ikke bestemmes.

Fem av anleggene lå 4 til 10 meter øst for hustomt VIII, mens ett lå 3,5 meter vestsørvest for den samme hustomten. Tre av anleggene hadde rund form, ett ujevn rund form, ett oval form og ett rektangulær form. De var alle svært klart avgrenset i flaten, og målte fra 90x70 cm til 120x120 cm. I profil hadde anleggenes nedgravninger svakt utoverskrånende sider og flat eller svakt buet bunn. De var fra 9 til 39 cm dype.



**Bilde 36** Oversikt over plassering av groper med ukjent funksjon på det undersøkte området.

I alle gropene lå en sekundært deponert masse i flaten. Denne var hovedsakelig homogen, mørkebrun til brunsvart, fet og svakt sandblandet. I ett av anleggene viste flekker av brun

og grå sand at massen hadde blitt omrotet. Massen var også kullblandet eller kullspettet, og i den ble det i alle anlegg unntatt ett funnet keramikkskår og/eller brent leire.

I spesielt to av gropene var det spor etter flere faser utover den gjenfylte massen som dominerte i flaten. I A132 ble det dokumentert hele 7 stratigrafiske lag i profilen, hvorav to smale lag med trekull. I bunnen av gropa lå det et siltlag som var noe uklart avgrenset mot undergrunnen. De øvrige lagene besto av variasjoner av blandet masse av sand og den sekundært deponerte massen som dominerte i flaten. Det ble funnet keramikkskår i alle lagene (C53278/3). I laget over siltlaget sentralt i bunnen av gropa ble det funnet et fragment av en flintsigd (C 53278/1). Det har overflateretusj, konkav egg og konveks rygg, og dateres til yngre steinalder/bronsealder.



**Bilde 37** Fragment av sigd (C 53278/1) funnet i gropen A132.

I A144 ble det i profilen dokumentert 6 stratigrafiske lag. Også her lå det et noe uklart avgrenset lag med silt i bunnen av nedgravningen. Over dette lå det et ca. 10 cm bredt lag bestående av blandet masse av mørkebrun, fet, svakt sandblandet masse og grå og brun sand. I dette laget lå det sentralt i gropen en flat stein som var 25 cm bred og 10 cm høy. Steinen ville ha vært en fin syllstein, men det var ingen spor etter stolper i anlegget. Det kunne ikke bestemmes hvilken funksjon steinen har hatt. Over laget og steinen lå det så først et sandlag, så et lag med trekull, igjen et sandlag som bare dekket gropens ene side, og så fyllmassen som lå i alle anleggene.

I A144 ble det også funnet til sammen 467,2 g keramikkskår hvorav fem randskår (C53278/2). Enkelte av disse om ikke alle stammer fra et kar med et konkavt formet halsparti med en munningsrand på omkring 17 cm. Syv av skårene har matskorpe. Alle skårene ble funnet i den sekundære fyllmassen i flaten. Her lå de i forholdsvis samlet i tre konsentrasjoner på henholdsvis 59, 39 og 2 skår. Skårene hadde en noe uregelmessig og ujevn overflate med enkelte svakt fremstikkende magringskorn. Godset er magret med sand, glimmerstein og bergartskorn med diameter fra 0,5-3 mm, og var av samme karakter som de øvrige grove, uornerte keramikkskårene funnet på boplassen.

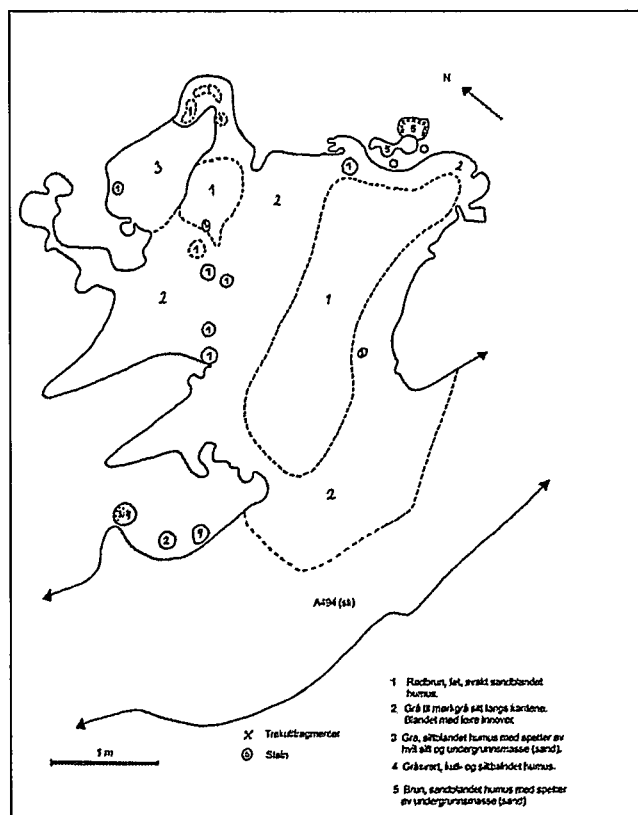
En liten indikasjon på hva gropene kan ha blitt brukt til er kanskje funnet av en varmpåvirket/brent leirklump (C53278/9) i A144. Den lå ut mot nedgravningens side, 16-

18 cm ned i gropa. Leirklumpen er magret med både bergartskorn og glimmerstein, og kan være rester av materiale brukt til fremstilling av keramikkar. Det kan ikke helt utelukkes at leirklumpen har havnet i gropa sammen med de sekundære fyllmassene i toppen. Den lå imidlertid også i trekullaget under disse, og kan være samtidig med dette. Det betyr at den ikke direkte kan settes i sammenheng med de eldste fasene i gropen, men at den kan være spor etter aktivitetene som avsatte trekullaget. Disse aktivitetene kan da ha vært produksjon av keramikkk.

I A132 ble det også funnet 4 fragmenter av brente ben (C53278/10).

### 5.6. ET KULTURLAG – MULIG SPOR ETTER EN INNHEGNING FOR DYR

Omkring 6 meter vest for hustomt VIII lå kulturlaget A502. Lagets største mål var 5,4 x 4,7 meter. Det var klart avgrenset, men hadde en ujevn form med mange utstikkere som viser at det trolig har vært en del større. Den søndre delen av laget lå over veifaret/dyretråkket A494 (se under) som strakte seg tvers over det undersøkte området. I flaten lå det større og mindre partier med grå til mørkegrå silt/leire (silt langs anleggets kanter og mer leire innover i flaten), rødbrun, organisk, fet, svakt sandblandet masse og grå siltblandet masse med spetter av hvit silt og undergrunnsmasse. Avgrensningen mellom massene var tildels uklar.



Bilde 38 Plantegning over kulturlag A502.

For dokumentasjon ble kulturlaget delt i fire kvadranter ved hjelp av et koordinatsystem med en nord-sør og en øst-vestorientert akse med nullpunkt 5x 5y. Anleggets nordøstre og



sørvestre kvadranter ble formgravd, og to diametrale profiler gjennom anlegget renses frem. I massene ble det funnet ett keramikkskår (C53276/1), og ett kjernefragment av flint (C53276/2))

Det viste seg da at kulturlaget var 8-16 cm dypt. Undergrunnen under laget hadde en ruglete form, og dette ble tolket som spor etter dyrebein som har tråkket rundt i området.

Under den første fremrensingen og innmålingen av kulturlaget var det tydelig at det dekket hele bredderetningen til veifaret/dyretråkket A494. Etter et par kraftige regnskyll og ny rensing for ytterligere dokumentasjon dekket kulturlaget en mindre del av A494, men det stratigrafiske forholdet mellom anleggene var likevel tydelig i profil.

Kulturlaget er tolket som spor etter en innhegning for dyr, for eksempel en grisebinge. Fra denne kan dyrene ha blitt ledet ut på veifaret/dyretråkket A494 for å komme til utmarksområder. Det kunne likevel ikke bestemmes om innhegningen og veifaret har vært i bruk samtidig.

### 5.7. ET VEIFAR, EN HULVEI ELLER ET DYRETRÅKK

Over felt 1 og felt 3 strakte det seg to grøfter som er tolket som spor etter et veifar, dyretråkk eller muligens en hulvei over det undersøkte området. Veifaret som fikk navnet A494, var orientert VNV-ØSØ. Det hadde en lengste samlet lengde på 138 meter, og var fra 0,3-2,3 meter bredt. I det lå det hovedsakelig grå, fin sand/silt som er tolket som et utvaskingslag i anlegget.

Mot vest var det tydelig at veifaret fortsatte videre ut av det undersøkte området, mens det mot øst ser ut til å forsvine ut mot feltkanten. Det ble her forsøkt å utvide feltet for å prøve å følge anlegget så langt som mulig, men det ble ikke gjenfunnet. I området var det imidlertid mange spor etter bekkedar og en del vanntransporterte masser (ikke målt inn) som kan ha fjernet sporene etter veifaret.

I et ca.11 meter langt parti i den vestre delen av veifaret A494 mellom kulturlaget A502 og den vestre kanten på felt 1, lå det en brun til mørkebrun og rødbrun, fet, organisk masse hvor det i flaten ble funnet et varmpåvirket flintfragment (C53279/4). Massen var av samme karakter som massen i kulturlaget A502, men selv om de lå nær hverandre var det var ingen sammenheng mellom dem. Veifaret A494 ble i dette vestre partiet snittet ved hjelp av spade, og det viste seg da at den organiske massen i flaten var opp til 12 cm dyp og hadde en noe ujevn, svakt buet nedre form. Under denne lå det et noe ujevnt 4-15 cm dypt utvaskingslag med grå fin sand/silt. Dette var den samme massen som var bevart i resten av veifaret, og som enkelte steder på felt 1 var så grunn at den nesten ble skylt bort av kraftige regnbyger under undersøkelsen.

I forbindelse med utgravningen og dokumentasjonen av kulturlaget A502 ble også veifaret snittet og dokumentert. Under dette arbeidet var inntrykket at massene i kulturlaget var dratt utover utvaskingslaget i flaten på veifaret, men på grunn av likheten i massene i kulturlaget og den vestre delen av veifaret, er det kanskje mer sannsynlig at massene i de to anleggene her var blandet sammen. Utvaskingslaget hadde her også en noe ujevn form, og var fra 4-16 cm dypt. I tillegg hadde det et marmorisert utseende som viste at det hadde rent vann gjennom det. I det ble det funnet ett flintavslag (C53279/1) og to flintfragmenter (C53279/2) hvorav ett var varmpåvirket.



Langs veifaret på felt 3 ble det registrert en mengde staurhull som hovedsakelig lå i et 25 meter langt parti langs anleggets søndre side. Det var ikke mulig å bestemme om staurhullene er spor etter en konstruksjon som har eksistert i veifarets bruksfase, men det er fristende å tolke dem som spor etter et gjerde. Staurhullene beskrives nærmere under. Det er vanskelig å bestemme veifarets alder, men det er i hvert fall eldre enn eller samtidig med kulturlaget A502. Det er derfor også sannsynlig at det har vært i bruk under i hvert fall deler av den påviste bosetningen i det undersøkte området. Med ett unntak ligger alle de registrerte hustomtene nord for veifaret. Det er derfor mulig at det markerer et eiendomsskille, eller et skille mellom innmark og utmark.

Det er heller ikke mulig å bestemme hvor veifaret har gått til og fra, men hvis det har fortsatt i samme retning mot sørøst har det passert et helleristningsfelt på Borgen mellom (se tabell 1 og bilde 3). Hvis det har fortsatt i samme retning mot nordvest ville det etter omkring 1,7 kilometer mot nordvest ende opp ved Glomma. Dette vil også være den korteste avstanden mellom det undersøkte området og elven.

### 5.8. VANNTTRANSPORTERTE MASSER OG FUNN AV KERAMIKK

På felt 1 ble restene av et bekkefar eller et vannsig avdekket i form av et lag med vanntransporterte masser i undergrunnen. Laget besto av fire klart avgrensede anlegg; A4, A13, A153 og A97, men under avdekkingen var det mulig å se en forbindelse mellom dem i form av svært svake fyllskifter eller nesten bare skygger i undergrunnen. Gjennom de vannavsatte massene gikk veifaret A494, og dette viser at bekkefarene er eldre enn dette. Som beskrevet ovenfor ble det under de vanntransporterte massene i A13 funnet en brønn. A4 var et ujevnt avlangt anlegg nord for dette som var 5,5 meter langt. Det ble dokumentert i flaten i forbindelse med utgravningen av A13. A153 lå sør for A13, og var også et ujevnt avlangt anlegg som var 6 meter langt. Det ble beskrevet i flaten og snittet med spade, og hadde i profil svakt buede sider og svakt buet eller tilnærmet flat bunn. Samme form i profil hadde en utstikker mot sør fra A13 som kan ses bak steinene på bilde 29 (denne profilen er også dokumentert, og er kalt profil a).

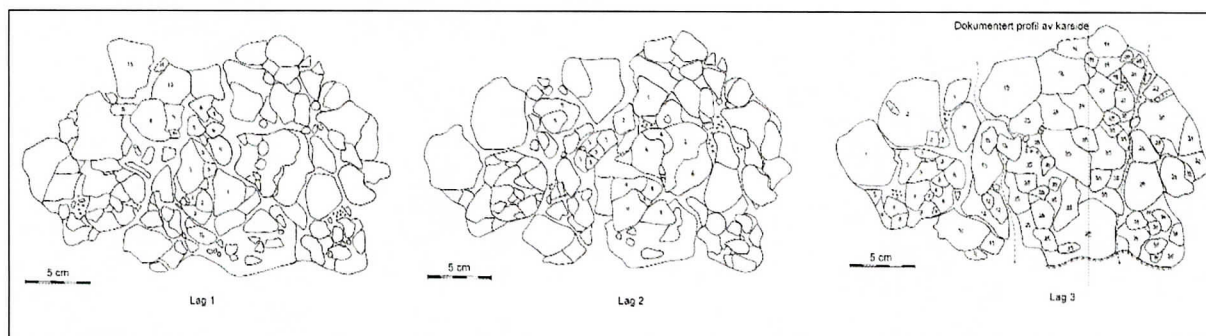
A97 utgjorde den nedre delen av laget. I flaten lå det hovedsakelig en brunsvart, fet, sandblandet masse med flekker av silt. Den inneholdt også mye trekullfragmenter, brent leire, keramikkskår og skjørbrante og ubrente steiner. Det var også mindre partier med gråbrun sand- og siltblandet masse og et tydelig spor etter et sekundært vannsig. En konsentrasjon med skjørbrante steiner og noe mørkere, klart avgrenset masse i den midtre delen av anlegget ble tolket som et ildsted ved avdekkingen, og ble kalt A111. Ved finrensing i området ble det imidlertid klart at de skjørbrante steinene lå i den nedre delen av det sekundære vannsigt i flaten, og ikke var et separat anlegg.

A97 ble snittet på langs og formgravd, hovedsakelig med spade. I anleggets profil ble det registrert opp til ni stratigrafiske lag som viser at massene i laget er avsatt i flere faser. I den øvre delen av anlegget hadde vannet gravd en opp til 60 cm dyp grop med en noe rund form. Dybden i resten av anlegget varierte fra 16 til 40 cm, og det hadde en breddeprofil som lignet profilen i A3 som kan ses på bilde 28, det vil si buede sider og en svakt buet eller tilnærmet flat bunn.

I A97 ble det funnet til sammen 1150,6 gram med keramikkskår. De fleste av disse lå konsentrert i den nordre delen av anlegget, og ble tatt ut i preparat. Preparatet ble senere




gravd ut under kontrollerte forhold i inne, og viste seg å inneholde tre lag med keramikkskår hvor lag 2 og 3 trolig inneholdt skår fra to sider i et "sammenklappet" kar, mens lag 1 kan komme fra ytterligere et kar (C53277/1-3). Det kan imidlertid ikke utelukkes at alle skårene kommer fra et kar. Alle skårene i preparatet ble satt inn med Plextol (10% oppløsning) for å prøve å bevare de skårene. Til tross for dette er skårene svært skjøre, og det vil være vanskelig å rekonstruere karet eller karene de stammer fra. Prøver av matskorper ble fjernet før innsetting med Plextol.




**Bilde 39** Tegning av de tre lagene med keramikkskår i preparatet fra A97 (C53277/1-3). I lag 3 er bunnen av karet markert med haker, mens dokumentert profil av karsiden (se bilde 40) er markert med en rett strek.

I lag 3 var det likevel mulig å tegne en profil av karetts side før skårene ble gravd ut. Denne viser et konisk formet kar med en helling på noe mindre enn 30 grader. Skårene i overgangen underdel/bunn var noe oppsmuldet, men karet har trolig hatt en bløt avrundet overgang fra underdel til bunn. Det var ikke bevart skår fra karetts overdel eller rand. Skårene hadde en noe uregelmessig og ujevn overflate med enkelte svakt fremstikkende magringskorn. Godset er magret med sand, glimmerstein og bergartskorn med diameter fra 0,5-3 mm, og var av samme karakter som de øvrige keramikkskårene funnet på boplassen. Kar av denne typen finnes både i bronsealder og jernalder.



**Bilde 40** Bilde av lag 3 i preparat med keramikkskår fra A97 til venstre. Svart strek markerer hvor profilen av karsiden til høyre er tegnet. Samme profil er merket av på lag 3 på bilde 39.



I A97 ble det også funnet 9-10 noe større fragmenter av brent leire (C53277/5) som kan komme fra for eksempel en leirklint vegg. De hadde imidlertid ingen klare avtrykk etter greiner/kvister, og dette er derfor bare en mulig tolkning.

I anleggene A114, A145, A271 og A300 som lå i området rundt A97 var det også spor etter vannføring. Massene og funnene i A145 var av samme karakter som massene i A97, og var orientert som dette. A145 var knappe 9 meter langt, og 0,6-2 meter bredt.

Massene i de øvrige anleggene var imidlertid noe annerledes, og særlig A114 skilte seg ut. Anlegget var avlangt buet, og var drøye 6 meter langt og 1-1,3 meter bredt. Det ble snittet med spade, og var 5-20 cm dypt. I anlegget lå det en blanding av lysgrå sand, brun sand og mørkbrun, litt fet sandblandet masse med tydelige spor av vannsig. Anlegget lå imidlertid i et sydlig hellende terreng og var orientert nesten rett østvest. Det er derfor ikke sannsynlig at anlegget er et resultat av et bekkefar som har gravd seg ned i undergrunnen, men heller en nedgravning som sekundært er fylt med vanntransporterte masser. Hvilken funksjon denne nedgravningen kan ha hatt kunne ikke bestemmes.

Anlegget A300 var orientert som A114 drøye 3 meter sør for dette. Anlegget lå også langs veifaret A494, og var drøye 4 meter langt og 0,5 til drøye 1 meter bredt. I flaten lå det partier med brun, sandblandet masse, lysbrun, sandblandet masse og mørkbrun, litt fet, sandblandet masse med tydelige spor av vannsig. Langs anleggets sørlige langside lå det en noe ujevn rekke med tilstammen 12 stolpehull og staurhull. Som A114 er det lite trolig at dette anlegget er et resultat av et bekkefar som har gravd seg ned i undergrunnen, men en nedgravning som sekundært er fylt med vanntransporterte masser. Denne nedgravningens funksjon kan ikke bestemmes.

Massene i anlegget A271 var mer lik massene i A97 og A145, men med bare enkelte keramikkskår og fragmenter av brent leire. Massen inneholdt en del trekull. Anlegget var 8,5 meter langt og 0,4-2,4 meter bredt, og i flaten lå det to store hodestore steiner. Langs anleggets kant lå det 3 mulige stolpehull og 9 staurhull, men det kan ikke bestemmes om disse har vært del av en konstruksjon, for eksempel et gjerde, i forbindelse med anlegget. A271 ble snittet på langs med spade og formgravd. Det hadde en V-formet breddeprofil, og var tydelig spor etter et bekkefar som hadde gravd seg ned i undergrunnen.

På felt 3 ble det også avdekket et stort lag med vanntransporterte masser. Veifaret A494 gikk gjennom laget, og viste dermed at det hadde blitt dannet i forhistorisk tid. Laget ble kalt A1000 og hadde en avlang, ujevn form med flere utstikkere. Lagets største lengde var på 83 meter, og det var ikke avgrenset i feltkanten mot sør. Den minste bredden var knappe 3 meter mens den største bredden var drøye 30 meter. Som i lagene med vanntransporterte masser på felt 1 ble det også her funnet keramikkskår, noe brent leire, artefakter av flint og skjørbrente og ubrente steiner. Hver gang det regnet ble ytterligere keramikkskår vasket frem, men siden alle var av samme karakter som de øvrige keramikkskårene funnet i løpet av undersøkelsen, ble det ikke prioritert å bruke tid på å samle inn disse.

Den nordre delen av A1000 pekte opp mot hustomt IX og den ovenfor beskrevne grøften A849, og selv om det ikke var en direkte forbindelse mellom dem ble det antatt at massene i laget delvis var skylt ut fra dette området. For å kunne bekrefte dette ble laget snittet på tvers, og massene i laget nord for snittet fjernet ved hjelp av gravemaskin. Det ble da avdekket 3-4 spor etter bekkefar i form av V-formede nedgravninger i undergrunnen. Både retninger på disse og terrengets naturlige helling bekreftet av massene i laget delvis har kommet fra området hvor hus IX har stått.



En utstikker fra laget mot den nordøstre feltkanten viste at deler av massene i laget kom fra et bekkefar fra denne retningen. I massene i utstikkeren lå det keramikkskår, enkelte fragmenter med brent leire og en konsentrasjon med skjørbrente og ubrente steiner, og mulighetene for at disse gjenstandene var skylt ut fra en ikke avdekt hustomt ble vurdert. Det ble derfor åpnet en sjakt som fulgte bekkefarene mot nordøst (denne delen av bekkefarene er ikke målt inn), og to sjakter i det samme området orientert SØ-NV. Det ble imidlertid ikke påvist spor etter menneskelige aktiviteter i området, bare flere bekkefar (ikke målt inn).

Særlig i området nordøst, øst og sørøst for A1000 lå det mange anlegg med varierende størrelse og form, og med samme masser som A1000. Disse viste at laget opprinnelig har hatt en mye større utbredelse. I dette området ble det ikke registrert spor etter menneskelige aktiviteter.

I tillegg til de vanntransporterte massene i de ovenfor beskrevne lagene ble det registrert svært mange mindre anlegg med varierende form av samme typen. Disse lå i hele det undersøkte området, og enkelte av dem kunne se ut som fine stolpehull i flaten. I flere av dem ble det funnet keramikkskår og fragmenter av brent leire.

Det kan ikke sikkert bestemmes fra hvilken kontekst funnene i de vanntransporterte massene kommer fra, men det er vel rimelig å anta at de kommer fra utvaskede kulturlag. I så tilfelle er funnene en indikasjon på mengden av gjenstander man kunne ha funnet i kulturlag på boplasser av denne typen hvis ikke området hadde vært pløyd og dyrket gjennom flere generasjoner. De er også en indikasjon på hvor mye gjenstander som kan ligge i matjordlaget.

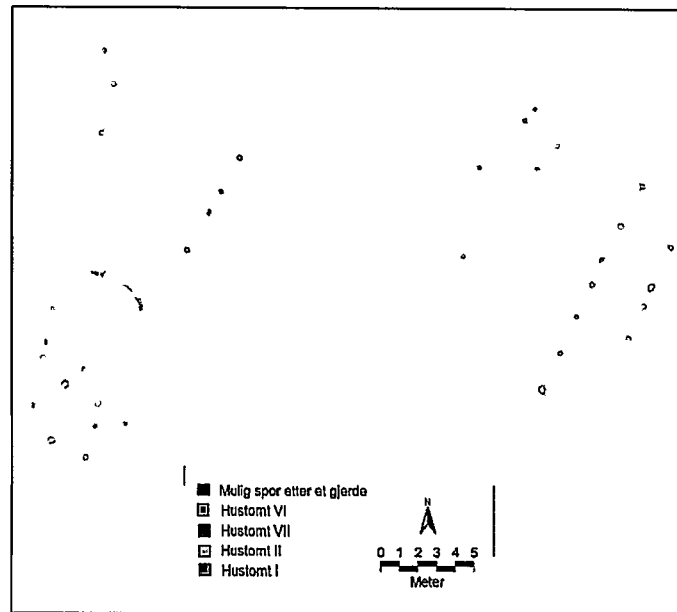
### 5.9. EN REKKE MED STOLPEHULL

Omkring 7 meter fra de mulige hustomtene VI og VII lå det ytterligere en rekke med 4 stolpehull; A28-A31. Rekken var orientert i en NØ-retning, og avstanden mellom stolpehullene var sett fra nord 2,05, 1,3 og 2,3 meter. Stolpehullene var klart avgrenset i flaten, og hadde en rund form med diametre på 22, 18, 15 og 18 cm. Alle stolpehullene var også klart avgrenset i profil, og i tre av dem var bare bunnen bevart. I det fjerde var nedgravningen 20 cm dyp, og avtrykket etter stolpen var tydelig 5 cm ned i profilen. Stolpeavtrykket var også tydelig i flaten, og viste at den nedre delen av stolpen som har stått i anlegget har hatt en diameter på 12 cm.

2,65 meter mot sør i fortsettelsen av rekken lå det et staurhull. Det er mulig at også dette er spor etter den samme konstruksjonen som stolpehullene var spor etter.

Til tross for at de fire stolpehullene var klart avgrenset i flaten, var de ikke så "fine" som stolpehullene i de mulige hustomtene VI og VII, og det ble derfor vurdert som mindre sannsynlig at de var spor etter et toskipet langhus. En mer sannsynlig tolkning vil trolig være at anleggene er spor etter for eksempel et gjerde. Forhåpentligvis vil analysen av fosfatprøvene fra de mulige hustomtene VI og VII tilføre tolkningen informasjon. Dette kan i så tilfelle kanskje si noe om funksjonen til stolpehullene i denne rekken også.





Bilde 41 Oversikt over mulig spor etter gjerde, og hustomter i nærheten.

### 5.10. STAUHULL OG GJERDER

I det undersøkte område ble det registrert 438 stolpehull av staurhullstørrelse. Staurhull ble definert som stolpehull med diameter på ca. 8 cm eller mindre. Staur har blitt brukt til bygging av gjerder i alle tider. De har også blitt brukt til bygging av vegger og lettere konstruksjoner, og som hesjestaur.

Det er ofte vanskelig å vurdere alderen og funksjon til staurhull med mindre de inngår i en klar kontekst. Massen i de fleste av de registrerte staurhullene var likevel ikke typisk matjord som man kan forvente i staurhull fra nyere tid, og kan derfor ha en høy alder. Den mest påfallende konsentrasjonen med staurhull ble avdekket på felt 3 langs den søndre siden til veifaret A494. Her lå det fra den vestre feltkanten et 30 meter langt belte med tre partier med til sammen 142 staurhull. Det var ikke mulig å påvise et mønster i plasseringen av anleggene, men det er mulig at de stammer fra et gjerde som har ligget langs veifaret. Umiddelbart sørvest for, eller nedenfor, det vestligste av disse partiene lå det to rekker med staurhull ved siden av hverandre orientert NØ-SV. I dette området lå det også flere stolpehull som ikke kunne settes inn i en sammenheng. Rekkene hadde en svakt traktlignende form, og avstanden mellom dem var fra 2,4 til 2,9 meter. Det ble dokumentert 10 staurhull i den vestre rekken som var 7,7 meter lang, og 7 i den østre som var 3,3 meter lang. De to rekkene kan være spor etter et gjerdessystem, for eksempel en geil.

På den nedre delen av felt 1 ble det avdekket en rekke med 20 staurhull som var knappe 11 meter lang. Den var orientert SSV-NNØ, og lå omkring 6 meter sør for veifaret A494. Det ble vurdert om rekken kunne være spor etter en vegg i et langhus, men det var ingen øvrige anlegg i området rundt den som kunne settes inn i en slik sammenheng. Det er derfor mer sannsynlig at den er spor etter et gjerde.

Mellom hustomtene I og II lå det også rekke av staurhull. Denne var orientert ØSØ-VNV, besto av 6 anlegg og var 2,1 meter lang. Det er mulig at 4 staurhull som ligger i en bue østsørøst for rekken skal ses i sammenheng med denne. Rekken med staurhull lå nesten

vinkelrett på hustomtene. Den lå delvis i sideskipet til hustomt II og delvis utenfor tomten, og er derfor ikke samtidig med denne. Hvis de 4 staurhullene som lå i en bue mot østsørøst og de i rekken er spor etter en konstruksjon, vil den ha ligget delvis inne i og delvis utenfor hus I. Hvis derimot staurhullene i buen ikke er spor av samme konstruksjon, kan rekken med staurhull være spor etter et gjerde som har ligget direkte ovenfor inngangspartiet i hus I. Det lå også spredte staurhull i området sør for den beskrevne rekken, mellom hustomtene I og II.

Som beskrevet ovenfor ble det registrert en rekke med staurhull langs den østre langveggen i hustomt X. Rekken besto av 9 staurhull, og var 8,3 meter lang. Anleggene kan være spor etter for eksempel et gjerde eller en sval som har ligget langs huset.

### **5.11. UNDERSØKELSE AV EN MULIG FORHISTORISK ÅKER**

Under registreringen sommeren 2002 ble en mulig forhistorisk åker i form av et lag med mørkbrun til brunsvart, fet, sandblandet masse registrert mellom rafoten og rekken med løvtrær helt nordøst i planområdet. Laget lå under et opp til 80 cm dypt matjordlag. Under utgravningen ble laget undersøkt nærmere. Matjordlaget i store deler av området ble fjernet, og det viste seg at laget som ble påvist under registreringen dekket hele området mellom rafoten og rekken med løvtrær som delte planområdet i to. Laget ble ved hjelp av gravemaskin fjernet i 5 cm tykke lag samtidig som det ble krafset og rensset mellom lagene. På denne måten ble det raskt klart at massene i laget var avsatt i nyere tid. Spredt i hele laget ble det funnet både glass- og porselenskår, jernnagler og spiker fra nyere tid. I undergrunnen under laget ble det ikke registrert dyrkningsspor, men det ble avdekket flere mulige stolpehull. Ved nærmere undersøkelse viste imidlertid disse seg å være spor etter fjernede steiner.

### **5.12. GRAVING AV KABELGRØFT**

I samråd med fylkeskonservatoren i Østfold fylkeskommune ble det bestemt at gravingen av en kabelgrøft mellom planområdet og Haugvoll sykehjem nordøst for planområdet skulle overvåkes av utgravningens deltagerne. Grøften ble flateavdekket av utgravningens gravemaskinfører Bernhard Øen Skåland, og det ble påvist ett ubestemmelig anlegg i den nordre enden av grøften helt opp mot sykehjemmet. Anlegget målte ca. 90 x 50 cm, og hadde en noe ujevn oval form. I flaten lå det en brun, sandblandet masse med enkelte små kullfragmenter og noen store knyttnevestore ubrente steiner. Massen var noe diffust avgrenset fra sanden i undergrunnen. Det var ikke mulig å bestemme hvilken aktivitet anlegget var et resultat av, eller hvor gammelt det var. Inntrykket var likevel at det var spor etter aktiviteter i nyere tid, for eksempel fjerning av en rot. Arbeidet tok en halv dag.

### **5.13. GJENSTANDSFUNN, HUSTYPOLOGI OG DATERINGER**

Gjenstandsmaterialet fra gravingen er forholdsvis omfattende, men det er likevel vanskelig å bestemme bosetningens alder basert på dette.

Rester av keramikk som ble funnet var alle fra litt grove, udekorerte kar av en type som ofte kalles "boplasskeramikk". Kar av denne typen ble laget både i bronsealder og jernalder. I tillegg ble store deler av keramikkskårene funnet i vanntransporterte masser, og var derfor uten kontekst. Det er imidlertid sannsynlig at skårene er skylt ut fra kulturlag på





boplassen. Endel skår ble likevel funnet i stolpehull, i groper med ukjent funksjon og ikke minst i de nedre lagene i brønnen.

I et av de takbærende stolpehullene i hustomt I ble det funnet et garnsøkke, men dette kan ha blitt laget i både bronsealder, jernalder og middelalder.

Flintartefaktene (hovedsakelig produksjonsavfall) som ble funnet kan komme fra en oppløyd steinalderboplass som har ligget i området, men materialet kan også komme fra den avdekkede bosetningen. Flintsigden som det ble funnet et fragment av i et anlegg dateres til yngre steinalder/bronselader, og dette viser muligens også alderen til det øvrige steinmaterialet. Sigdfragmentet ble imidlertid funnet i fyllmassen i anlegget, og kan derfor ikke datere dette. Det kan heller ikke bestemmes om anlegget som sigden ble funnet i har vært samtidig med en eller flere hustomter selv om dette er sannsynlig.

Med mulig unntak av husene IV og V, var det ingen stratigrafiske forhold som kunne fortelle noe om husenes eventuelle samtidighet. Alle husene det ble funnet spor etter i det undersøkte området kan ha vært samtidige, og de kan i så tilfelle ha utgjort nesten en liten landsby. Det er imidlertid også mulig at husene er spor etter flere gårdsenheter som har vært skilt i tid.

Det er vanskelig å datere spor etter hus basert på typologi. Dette kommer både av at det har vært variasjoner i byggeteknikker innenfor de enkelte perioder, og at det sjelden er bevart nok spor etter et hus til å kunne bestemme hvilken form det har hatt. Det er likevel visse byggetekniske trekk som er periodetypiske, og dermed kan gi en indikasjon på datering av hustomter.

I yngre steinalder/eldre bronsealder går man over fra å bygge toskipede til treskipede langhus. Hvis de mulige hustomtene VI og VII er spor etter toskipede langhus, kan deler av bosetningen strekke seg tilbake til denne perioden. Rette eller tilnærmet rette kortvegger med rette eller skarpt buede overganger til svakt konvekse langvegger var et vanlig trekk ved treskipede langhus i yngre bronsealder og førromersk jernalder. Både hus III, VIII og IX har hatt vegger som passer denne beskrivelsen. I tillegg har typiske hus i disse periodene hatt inngangsparti med to motstående dører i den midtre delen av huset. Inngangspartiet har delt husene i to funksjonssoner; bolig for mennesker i en ende, og bolig for dyr i den andre (se f.eks. Kyhlberg 1995, Børsheim 2002). Denne type funksjonsinndeling kunne påvises i flere av hustomtene på det undersøkte området, og husene har derfor hatt mange fellestrekk med tidligere registrerte hus fra yngre bronsealder og førromersk jernalder.

Et påfallende trekk ved det undersøkte området var fraværet av kokegroper. Disse er svært vanlige på boplasser fra romertid og folkevandringstid, og selv om datering basert på fravær av strukturtyper er problematisk, kan dette kanskje være en indikasjon på at boplassen er eldre enn dette. På boplasser fra romertid og folkevandringstid kan man også forvente å finne rester av dekorerte keramikkar.

En sannsynlig datering på boplassen eller boplassene vil som en følge av dette være bronsealder eller førromersk jernalder. Resultatene av naturvitenskapelige analyser belyser dette nærmere.



## 5.14. NATURVITENSKAPELIGE ANALYSER OG DATERINGER

### 5.14.1. MAKROFOSSILPRØVER

Per november 2006 foreligger ikke rapport fra analyse av makrofossiler. Resultatet av en preliminær undersøkelse av MP201 fra A13 (brønn) foreligger i en e-post av 23.4.2004 fra Kerstin Griffin ved AmS. Denne sier at prøven inneholder typiske innslag av frukter og frø som karakteriserer gjødsel. Der er en blanding av starr, smørblomst, gress, syre, vasshvar, linbendel m.m. noe som ofte inngår i høy/beitemarksflora. Matrixen er fibrer og stengler som er i små biter, noe som er karakteristisk for gjødsel hvor materialet er godt tygget eller malt opp. Linbendel følger som ugrass i linåkre, og videre undersøkelse av prøvene fra undersøkelsen kan forhåpentligvis kunne bekrefte at de har vært dyrket lin i området.

Den foreløpige undersøkelsen bekrefter inntrykket i felt av at massene i bunnen av brønnen (A13) var gjødsel.

### 5.14.2. <sup>14</sup>C-DATERINGER

Det er per november 2006 foretatt 18 <sup>14</sup>C-dateringer fra utgravningen. En av disse var av skivehjulet, mens de øvrige var av trekull fra stolpehull i hustomter. Masser i stolpehullenes nedgravning vil ofte ikke ha en sammenheng med huset som har stått på tomten, eller aktiviteter i dette. Snarere er de et resultat av aktiviteter i området før huset ble bygd. Det er derfor vanskelig å bestemme proveniens til materiale i stolpehullenes nedgravning, og det kan være problematisk å datere med utgangspunkt i dette. Masser i stolpeavtrykkene vil derimot sannsynligvis være kulturmasser avsatt gjennom aktiviteter i og rundt huset, og materiale fra disse vil gi en mer sikker datering. En samlet vurdering av dateringsresultater fra begge kontekster vil derfor kunne gi informasjon både om aktiviteter i området før huset ble bygd, og når huset var bebodd. Det må også nevnes at mens løvtrær som for eksempel bjørk sjelden har en høy egenalder, kan dette være tilfelle med eik og furu. Dateringer foretatt på løvtrær vil derfor ofte gi en mer korrekt datering.

Tabell 16 Oversikt over <sup>14</sup>C-dateringer.

| Husnr. | Hjul   | C-nr.     | Anleggsnr. | Strukturtype      | Prøvenr. | Kontekst                    | Vedartbestemmelse | <sup>14</sup> C-dat | Kalibrert      |
|--------|--------|-----------|------------|-------------------|----------|-----------------------------|-------------------|---------------------|----------------|
| I      |        | C53268/10 | A248       | Takbærende stolpe | MP3      | Stolpeavtrykk               | Betula            | 2330 ± 40           | BC 400 - 380   |
| I      |        | C53268/5  | A239       | Takbærende stolpe | MP4      | Stolpeavtrykk<br>(kullrand) | Betula            | 2195 ± 95           | BC 380 - 95    |
| II     |        | C53272/9  | A170       | Takbærende stolpe | KP1      | Nedgraving                  | Quercus           | 4000 ± 110          | BC 2835 - 2345 |
| III    |        | C53267/11 | A391       | Veggstolpe        | MP122    | Stolpeavtrykk               | Betula            | 2345 ± 55           | BC 405 - 380   |
| IV     |        | C53273/2  | A413       | Takbærende stolpe | MP135    | Nedgraving                  | Betula            | 2330 ± 35           | BC 400 - 380   |
| V      |        | C53274/4  | A432       | Takbærende stolpe | MP90     | Nedgraving                  | Betula            | 2430 ± 35           | BC 750 - 405   |
| VIII   |        | C53256/8  | A44        | Takbærende stolpe | MP34     | Nedgraving                  | Betula            | 2200 ± 35           | BC 360 - 190   |
| VIII   |        | C53265/11 | A47        | Takbærende stolpe | MP37     | Nedgraving                  | Betula            | 2330 ± 35           | BC 400 - 380   |
| VIII   |        | C53265/12 | A49        | Veggstolpe        | MP39     | Nedgraving                  | Pinus             | 2265 ± 35           | BC 385 - 245   |
| VIII   |        | C53265/18 | A43        | Ildsted           | KP4      | Ildsted                     | Pinus             | 655 ± 40            | AD 1295 - 1390 |
| IX     |        | C53264/16 | A827       | Takbærende stolpe | MP62     | Stolpeavtrykk               | Betula            | 2240 ± 35           | BC 375 - 200   |
| IX     |        | C53264/23 | A835       | Ildsted           | MP104    | Ildsted                     | Betula            | 2340 ± 105          | BC 520 - 255   |
| X      |        | C53266/5  | A1013      | Takbærende stolpe | MP169    | Nedgraving                  | Betula            | 2370 ± 50           | BC 415 - 390   |
| XI     |        | C53270/5  | A1228      | Takbærende stolpe | MP191    | Stolpeavtrykk               | Betula            | 2420 ± 40           | BC 750 - 400   |
| XII    |        | C53271/4  |            | Takbærende stolpe | MP236    | Nedgraving                  | Betula            | 2195 ± 35           | BC 360 - 190   |
| XIII   |        | C53269/4  | A901       | Takbærende stolpe | MP249    | Nedgraving                  | Betula            | 2230 ± 40           | BC 375 - 195   |
| XIII   |        | C53269/3  | A900       | Takbærende stolpe | MP250    | Nedgraving                  | Quercus           | 2275 ± 40           | BC390 -255     |
|        | Hjulet | C53262/1  | A13        |                   |          |                             | Betula            | 2245 ± 30           | BC 375-205     |



En datering av trekull (eik) fra et takbærende stolpehull i **hus II**, ga 2835-2345 f.Kr., det vil si fra omkring mellomneolitikum fase B (2800-2400 f.Kr.) til tidlig i senneolitikum (2400-1750 f.Kr.). I denne perioden ble det ikke bygd trekippede langhus av den typen som hus II har vært, og det kan utelukkes at dateringen har noe med dette å gjøre. Det takbærende stolpehullet A170 var imidlertid gravd ned i et eldre anlegg hvis funksjon ikke kunne bestemmes, og massene i stolpehullet kom ganske sikkerhet fra dette. Dateringen viser derfor til aktivitet i området i yngre steinalder, noe også funn av flintartefakter viste at har vært tilfelle.

En datering av trekull (bjørk) fra nedgravningen til en takbærende stolpe i **hus V** ga 750-405 f.Kr. Et lignende resultat, 750-400 f.Kr., ga en datering av trekull (bjørk) fra et stolpeavtrykk i et takbærende stolpehull i **hus XI**. Resultatene viser at hus V og XI sannsynligvis representerer bosetning i området i yngre bronsealder og inn i tidlig førromersk jernalder. Likheten i dateringene kan indikere at husene har vært samtidige, men med et tidsspenn på drøye 300 år er det vel så sannsynlig at de har fulgt etter hverandre i tid. De kan da være t spor etter en "vandrende" gård, det vil si en gård hvor hovedhuset med jevne mellomrom har blitt flyttet innenfor gårdens territorium. Vandrende gårder var vanlige gjennom hele forhistorien opp til tidlig middelalder. Fordelen med vandrende gårder var både å bygge et nytt hus, hus med jordgravde stolper har en begrenset levetid, men også å kunne dyrke i kulturlagene der det tidligere huset sto.

Tre dateringer fra henholdsvis **hus I, IV og VIII** ga 400-380 f.Kr., mens en fra **hus III** ga 405-380 f.Kr. og en fra **hus X** ga 415-390 f.Kr. Tre dateringer var på trekull (bjørk) fra nedgravninger, og to på trekull (bjørk) fra stolpeavtrykk. Sammenfallet i dateringer, som dekker en periode på bare 25 år, kan indikere at husene har blitt oppført mer eller mindre samtidig. Det er imidlertid også mulig at dateringene representerer aktivitet i området før husene ble bygd. Dette kan ha vært for eksempel en brann, men en mer spennende tolkning er at de representerer en ryddingsfase. Siden to av dateringene var fra stolpeavtrykk, ser det likevel ut som om dateringene kan knyttes til husene. Ytterligere en datering fra **hus I** kan muligens styrke denne hypotesen. Den ble foretatt på trekull av bjørk tolket som rester av en svidd, takbærende stolpe. Den ga 380-95 f.Kr. Vedtrebestemmelsen av trekullet indikerer også at de takbærende stolpene i huset har bestått av bjørkestammer. To andre dateringer fra **hus VIII** ga 360-190 f.Kr. og 385-245 f.Kr. Dette viser at husene I, III, IV, VIII og X kan dateres til en periode på opp mot 300 år i førromersk jernalder. Det samme synes å være tilfelle for husene IX, XII og XIII. En datering av trekull (bjørk) fra ildstedet i **hus IX** ga 520-255 f.Kr., mens en datering av trekull (bjørk) fra et stolpeavtrykk i et takbærende stolpehull i det samme huset ga 375-200 f.Kr. I **hus XII** er trekull (bjørk) fra nedgravningen til et takbærende stolpehull datert til 360-190 f.Kr., mens datering trekull (bjørk) fra nedgravningen til et takbærende stolpehull i **hus XIII** ga 375-195 f.Kr. Hovedtyngden av dateringene fra alle disse husene faller innefor en periode på omkring 200 år fra ca. 400-200 e.Kr., og viser at bosetningens største aktivitet har vært i denne perioden.

En datering av trekull (furu) fra det mulige ildstedet A43 i **hus VIII** ga 1295-1390 e.Kr. Dette viser at Anlegget ikke hadde sammenheng med huset, men var spor etter aktiviteter i middelalder.

### *Oppsummering*

Dateringene og gjenstandsfunn viser at det har vært aktivitet i området i yngre steinalder, men ingen av de undersøkte hustomtene kan knyttes til denne perioden. Fremtidige



dateringer kan kanskje likevel vise at de mulige hustomtene VI og VII var fra denne perioden.

Fra eldre bronsealder er det ingen indikasjoner på aktivitet i området, men engang i yngre bronsealder har en gårdsbosetning blitt etablert. Hus V og XI kan være spor etter to samtidige gårder i denne perioden, men har mer sannsynlig vært gårder som har fulgt etter hverandre i tid. Dateringene viser at denne bosetningen sannsynligvis har strukket seg inn i førromersk jernalder.

Omkring 400 f.Kr. ser det ut som om det har skjedd en omorganisering av bosetningen, muligens med en rydding av området. Husene I, III, IV, VIII, IX, X, XII og XIII kan knyttes til bosetningens hovedfase som synes å ha vært fra dette tidspunktet til omkring 200 f.Kr. Basert på dateringene er det ikke mulig å trekke slutninger om en eventuell samtidighet mellom forskjellige hus og gårder. En gård kan også ha hatt mer enn ett hus, men det kan ikke bestemmes om dette har vært tilfelle i det undersøkte området.

Avhengig av klimatiske forhold vil et langhus med jordgravde stolper antageligvis ha en levetid på omkring en generasjon (25 år). Dateringene viser at hovedbosetningen på det undersøkte området har strukket seg over en periode på omkring 200 år i førromersk jernalder. Hvis det antas at et nytt langhus har blitt bygd hver generasjon i forbindelse med relokalisering av gården, burde det vært spor etter 7-8 hus fra denne perioden. Det er derfor godt mulig at de åtte langhusene I, III, IV, VIII, IX, X, XII og XIII har fulgt etter hverandre i tid, og har tilhørt den samme gården. Det kan i så tilfelle ha vært en sammenhengende bosetning, med en gård, fra yngre bronsealder til omkring 200 f. Kr. i området. Det kan likevel ikke helt utelukkes at to eller flere gårder har vært samtidige i førromersk jernalder. De stratigrafiske forholdene som viste at alle hustomter respekterte hverandre, kan også indikere dette. Det er likevel mer trolig at langhusene var spor etter en lengre, sammenhengende bosetning med en gård.

Det er foreløpig ikke foretatt dateringer som kan plassere hus II i tid. Inntrykket i felt var likevel at det har tilhørt den eldre bosetningen i området, det vil si fra yngre bronsealder.

Datering av trevirke fra skivehjulet som ga 375-205 f.Kr. viser at dette kan knyttes til hovedfasen i førromersk jernalder i det undersøkte området.

## 6. KONKLUSJON

I det svakt sydlig hellende terrenget innenfor planområdet ble det i løpet av undersøkelsen avdekket og dokumentert omfattende spor etter forhistoriske aktiviteter. På fin sandgrunnen har det ligget 11 treskipede langhus orientert NNØ-SSV eller NØ-SV. Husene har vært fra minst 4,4 til minst 13,5 meter lange, ett hus har muligens vært opp mot 19,5 meter langt, og fra omkring 4 til 6,5 meter brede. I fire av hustomtene var det bevart spor etter husenes vegger i form av veggstolpehull og en vegggrille. Disse viste at både kortveggene og langveggene har hatt en svakt konveks eller tilnærmet rett form, og at overgangene mellom dem har vært nesten rettvinklet, skarpt buet eller buet. I to av hustomtene viste også inntrukne stolpehull midt i den vestre langveggen spor etter inngangspartier. I flere av hustomtene var avstandene mellom de takbærende stolpeparene, og dette indikerte en funksjonsinndeling i husene med en boligdel for mennesker, et inngangsparti og en fjøsdel for dyr. Ett av husene har hatt en innhegning på utsiden av fjøsdelen. Det ble også registrert spor etter flere gjerder i området, men disse



kunne ikke settes i sammenheng med bestemte hus. I alle husene ble det registrert avvik i forholdet mellom stolpehullene i de takbærende parene. Avviket var på opp til 60 cm, og dette har ført til at en takspærre flere steder ikke har kunnet hvile på begge stolper i et takbærende par.

Baser på hustypologi er de treskipede langhusene det ble undersøkt spor etter datert til yngre bronsealder/førromersk jernalder, og <sup>14</sup>C-dateringer støtter opp om denne slutningen. Disse viste at en gård har blitt etablert i området i yngre bronsealder, muligens så tidlig som 750 f.Kr., men sannsynligvis noe senere. De treskipede langhusene var trolig alle spor etter den samme gården. Langhuset har da blitt relokalisert innenfor gårdens territorium opp til flere ganger gjennom en periode på omkring 500 år frem til ca. 200 f.Kr. Det kan likevel ikke helt utelukkes at det har vært to eller flere samtidige gårdsenheter i området.

I tillegg til de treskipede husene ble det registrert to nesten parallelle rekker med henholdsvis fire og tre stolpehull. Disse er tolket som mulig spor etter to toskipede langhus. Toskipede hus dateres til yngre steinalder/eldre bronsealder, og funn av flintartefakter viser at det har vært aktivitet i området i denne perioden. En <sup>14</sup>C-datering viser også spor etter aktivitet i yngre steinalder.

Mellom hustomtene ble det funnet en brønn. Brønnsjakten hadde en rektangulær til nesten oval form i flaten hvor den målte 2x1,45 meter, og den var 98-122 cm dyp. I brønnen lå det flere lag med masser av varierende beskaffenhet. I det nederste av dette som besto av dyregjødsel, ble det funnet et skivehjul som er noe skadet i sidene. Det har en diameter på ca. 45 cm. Hjulets nav, som er bevart, er laget av et trerør. En prøve av trevirket, er <sup>14</sup>C-datert til 375 og 205 f.Kr. I det samme laget ble det også funnet en furutømmerstokk som har tydelige øksehogg i den ene kortsiden, mens den andre kortsiden har en tilspisset form.

I området rundt brønnen ble det avdekket spor etter dyrkning i forhistorisk tid i form av 18 ardspor. Enkelte ardsporene gikk helt ut i kanten på brønnen, og er derfor spor etter pløying i området før denne ble gravd.

I den nedre delen av det undersøkte området lå det seks likeartede gropers hvis funksjon ikke kunne bestemmes. I enkelte av gropene var det spor etter mer enn en bruksfase, og i en av dem ble det funnet et fragment av en flintsigd. I en annen ble det funnet en klump med leire som er magret med bergartskorn og glimmerstein. Denne kan være rester av materiale brukt til keramikkproduksjon, og kan være en liten indikasjon på at gropene har hatt en funksjon i sammenheng med dette.

Sørvest for en av hustomtene ble det funnet et kulturlag som trolig var spor etter en innhegning for dyr, for eksempel en grisebinge. Kulturlaget lå delvis over en grøft som strakte seg over store deler av det undersøkte området, og som sannsynligvis var spor etter et veifar eller dyretråkk.

I hele det undersøkte området ble registrert større og mindre lag med vanntransporterte masser som hadde blitt avsatt i bekkefar. Enkelte av bekkefarene var fra nyere tid, men flere var også forhistoriske. I disse ble store deler av keramikkmaterialet funnet sammen med fragmenter av brent leire og produksjonsavfall av flint. Gjenstandene er trolig skylt ut fra kulturlag på boplassen. I løpet av undersøkelsen ble det funnet til sammen 4682,5 gram keramikkskår. Alle skårene var av grovt, uornert gods, og hadde en noe uregelmessig og ujevn overflate med enkelte svakt fremstikkende magringskorn. De var magret med sand,



glimmerstein og bergartskorn med diameter fra 0,5-5 mm. Keramikskårene er alle av en litt grov type som ofte kalles "boplasskeramikk", og som trolig er fremstilt lokalt.

I den nordøstre, eller øvre, delen av det undersøkte området har det trolig blitt laget en form for grøft eller dike som har hindret vann i å renne rett på et hus. Herfra har vannet rent fritt videre nedover det svakt sydlig hellende terrenget, og dannet flere bekkefar. Grøften eller diket kan ha avgrenset boplassen mot nordøst, men det er mer trolig at boplassen mot nordøst og nord har vært avgrenset av raet. Mot øst har imidlertid bosetningen sannsynligvis blitt avgrenset av bekkefarene som lå i fortsettelsen av grøften eller diket. Det er mulig at veifaret som krysser store deler av det undersøkte området har avgrenset boplassen mot sør. Med ett unntak ble alle hustomter funnet nord for dette. Det undersøkte området var mot vest avgrenset av en moderne vei, og bosetningen har sannsynligvis ligget videre utover i dette området.



## LITTERATURLISTE

- Børsheim, Ragnar L. og Eli-Christine Soltvedt 2002:  
GAUSEL- utgravningene 1997-2000. *AmS-Varia* 39. Arkeologisk museum i Stavanger.  
Stavanger 2002.
- Kyhlberg, Ola, Hans Göthberg og Ann Vinberg 1985:  
Hus & gård i det förurbana samhället - rapport från ett sektorforskningsprojekt vid  
Riksantikvarieämbetet. Katalogdel. *Riksantikvarieämbetet, Arkeologiske undersökningar,  
skrifter nr 13. Stockholm 1985.*
- Sandnes, J. og Stemhaug, O. 1980:  
*Norsk stadnamnleksikon.* Det norske samlaget. Oslo.
- Sørensen, R. 1999:  
En C-14 datert og dendrokronologisk kalibrert strandforskyvningskurve for søndre Østfold,  
Sørøst-Norge. *AmS-rapport 12A.* S. 227-242







KULTURHISTORISK  
MUSEUM  
UNIVERSITETET I OSLO  
FORNMINNESEKSJONEN  
Postboks 6762,  
St. Olavs Plass  
0130 Oslo

# RAPPORT

## ARKEOLOGISK UTGRAVNING

EN GÅRD MED FLERE FASER  
FRA YNGRE  
BRONSEALDER/FØRROMERSK  
JERNALDER.

**Del 2: Vedlegg**

BORGEN MELLOM, 1049/61  
SARPSBOG KOMMUNE,

Vedlegg:

- Anleggsliste
- Tilveksttekst
- Liste over makrofossilprøver
- Liste over kullprøver
- Fotoliste
- Liste over tegninger
- Treartbestemmelse
- $^{14}\text{C}$ -datering



Oslo 2003/2006



UNIVERSITETETS  
KULTURHISTORISKE  
MUSEER

|   |   |
|---|---|
| Gårds-/ bruksnavn<br>Borgen mellom  | G.nr./ b.nr.<br>1049/61   |
| Kommune<br>Sarpsborg  | Fylke<br>Østfold  |
| Saksnavn<br>Reguleringsplan for Borgen sykehjem   | Kulturminnetype<br>Boplasspor   |
| Saksnummer (arkivnr. UKM)<br>02/5450  | Tiltakskode/ prosjektkode<br>76 50 31   |
| Eier/ bruker, adresse<br>Sarpsborg kommune<br>Sarpsborg rådhus<br>Glengsg. 38, 1707 Sarpsborg | Tiltakshaver<br>Sarpsborg kommune,<br>Sarpsborg rådhus<br>Glengsg. 38, 1707 Sarpsborg |
| Tidsrom for utgraving<br>12.5.-25.6.2003  | M 711-kart/ UTM-koordinater/ Kartdatum  |
| ØK-kart<br>CR 30-5-4  | ØK-koordinater  |
| A-nr.<br>2003/91  | C.nr.<br>C. 53261-53281   |
| ID-nr (Fornminneregisteret)   | Negativnr. (UKM)<br>27511-27535, 27908  |
| Rapport ved:<br>Line Grindkåsa  | Dato:<br>17.12.2003   |
| Saksbehandler:<br>Inger Marie Berg Hansen   | Prosjektleder:<br>Inger Marie Berg Hansen   |

**Sammendrag:**

I det svakt sydlig hellende terrenget innenfor planområdet ble det i løpet av undersøkelsen avdekket og dokumentert omfattende spor etter forhistorisk bosetning. Hus- og gjenstandstypologi samt <sup>14</sup>C-dateringer viser at bebyggelsen ble etablert i yngre bronsealder, og varte frem til omkring 200 f.Kr.

På fin sandgrunn har det ligget 11 treskipede langhus orientert NNØ-SSV eller NØ-SV. Husene har vært fra minst 4,4 til minst 13,5 meter lange, ett hus har muligens vært hele 19,5 meter langt, og fra omkring 4 til 6,5 meter brede. I flere av hustomtene varierte avstandene mellom de takbærende stolpeparene, og dette indikerer en funksjonsinndeling i husene. I alle husene ble det registrert avvik i forholdet mellom stolpehullene i de takbærende parene, og dette har flere steder ført til at en takspere ikke har kunnet hvile på begge stolper i et takbærende par. Langhusene var muligens spor etter bare en gård hvor hovedhuset har blitt flyttet med jevne mellomrom innenfor gårdens territorium. Det kan imidlertid ikke utelukkes at to eller flere gårdsenheter har vært samtidige.

I tillegg til de treskipede husene ble det registrert to nesten parallelle rekker med henholdsvis fire og tre stolpehull. Disse er tolket som mulig spor etter to toskipede langhus. Både gjenstandsfunn og <sup>14</sup>C-datering viser at det har vært aktivitet i området i yngre steinalder. Om en fremtidig <sup>14</sup>C-datering fra stolpehullene kan vise at de hører til i denne perioden, styrker dette tolkningen.

Mellom hustomtene ble det funnet en brønn. I massene i bunnen av brønnen som var dyregjødsel, ble det funnet et skivehjul. Hjulet, som er noe skadet i sidene, har en diameter på ca. 45 cm. En prøve av trevirket er C14-datert til 375 og 205 f.Kr. I det samme laget ble det også funnet en tømmerstokk som har tydelige øksehogg i kortsidene. I området rundt brønnen ble det avdekket spor etter dyrkning i forhistorisk tid i form av 18 ardspor.

I den nedre delen av det undersøkte området lå det seks likeartede gropers hvis funksjon ikke kunne bestemmes. I en av gropene ble det funnet et fragment av en flintsigd. I en annen ble det funnet en klump med leire som er magret med bergartskorn og glimmerstein. Denne kan være rester av materiale brukt til keramikkproduksjon, og kan være en liten indikasjon på at gropene har hatt en funksjon i sammenheng med dette.

Sørvest for en av hustomtene ble det funnet et kulturlag som trolig var spor etter en innhengning for dyr. Kulturlaget lå delvis over en grøft som strakte seg over store deler av det undersøkte området, og som sannsynligvis var spor etter et veifar eller dyretråkk.

I hele det undersøkte området ble det registrert større og mindre lag med vanntransporterte masser som hadde blitt avsatt i bekkefar. I disse ble det funnet keramikkskår, fragmenter av brent leire og produksjonsavfall av flint. Gjenstandene må være skylt ut fra kulturlag på boplassen. Enkelte av bekkefarene var fra nyere tid, men flere var forhistoriske.

# Anleggliste

**Anleggnr: 1**      **Tolkning:** Stolpehull      **Hustomt:** -  
**Form:** Rund  
**Diameter:** 22 cm      **Lengde:**      **Bredde:**      **Dybde profil:**  
**Status:** Beskrevet i plan  
**Beskrivelse:** Klart avgrenset i flaten. Brunsvart, svakt sandblandet masse med enkelte gule sandspetter (undergrunnsmasse).

**Anleggnr: 2**      **Tolkning:** Stolpehull      **Hustomt:** -  
**Form:** Rund med en liten utstikker  
**Diameter:** 15 cm      **Lengde:**      **Bredde:**      **Dybde profil:**  
**Status:** Beskrevet i plan  
**Beskrivelse:** Klart avgrenset i flaten. Brunsvart, svakt sandblandet masse med enkelte gule sandspetter (undergrunnsmasse).

**Anleggnr: 3**      **Tolkning:** Kunne ikke bestemmes      **Hustomt:** -  
**Form:** Svakt halvmåneformet  
**Diameter:**      **Lengde:** 40 cm      **Bredde:** 23 cm      **Dybde profil:**  
**Status:** Beskrevet i plan  
**Beskrivelse:** Klart avgrenset i flaten. Brunsvart, fet, svakt sandblandet masse med kullfragmenter.

**Anleggnr: 4**      **Tolkning:** Vanntransporterte masser      **Hustomt:** -  
**Form:** Ujevn avlang  
**Diameter:**      **Lengde:** 5,38 m      **Bredde:** 22-95 cm      **Dybde profil:**  
**Status:** Beskrevet i plan  
**Beskrivelse:** En moderne dreneringsgrøft deler anlegget i to. Klart avgrenset i flaten. Mørkbrun til brunsvart sand- og humusblandet masse med enkelte små kullspetter.

**Anleggnr: 5**      **Tolkning:** Kunne ikke bestemmes      **Hustomt:** -  
**Form:** Svakt halvmåneformet  
**Diameter:**      **Lengde:** 46 cm      **Bredde:** 30 cm      **Dybde profil:**  
**Status:** Beskrevet i plan  
**Beskrivelse:** Klart avgrenset i flaten. Brunsvart, fet, svakt sandblandet masse med kullfragmenter.

**Anleggnr: 6**      **Tolkning:** Stolpehull      **Hustomt:** -  
**Form:** Rund  
**Diameter:** 17 cm      **Lengde:**      **Bredde:**      **Dybde profil:**  
**Status:** Beskrevet i plan  
**Beskrivelse:** Klart avgrenset i flaten. Brunsvart, svakt sandblandet masse med enkelte gule sandspetter (undergrunnsmasse).

**Anleggnr: 7**      **Tolkning:** Kunne ikke bestemmes      **Hustomt:** -  
**Form:** Ujevn  
**Diameter:**      **Lengde:** 80 cm      **Bredde:** 50 cm      **Dybde profil:**  
**Status:** Dokumentert i plan  
**Beskrivelse:** Klart avgrenset i flaten. Brunsvart svakt sandblandet masse med enkelte gule sandspetter (undergrunnsmasse).

**Anleggnr: 8**      **Tolkning:** Kunne ikke bestemmes      **Hustomt:** -  
**Form:** Ujevn rund  
**Diameter:**      **Lengde:** 65 cm      **Bredde:** 63 cm      **Dybde profil:**  
**Status:** Dokumentert i plan  
**Beskrivelse:** Klart avgrenset i flaten. Brun til brunsvart sand- og humusblandet masse med enkelte

**Anleggnr: 9**      **Tolkning:** Kunne ikke bestemmes      **Hustomt:** -  
**Form:** Ujevn firkantet  
**Diameter:**      **Lengde:** 150 cm      **Bredde:** 120 cm      **Dybde profil:**  
**Status:** Beskrevet i plan  
**Beskrivelse:** Klart avgrenset i flaten. Brunsvart, fet, humusblandet masse med et smalt parti brunoransje masse. Er trolig rester av en rot, eller et vegetasjonsspor.

**Anleggnr: 10**      **Tolkning:** Kunne ikke bestemmes      **Hustomt:** -  
**Form:** Ujevn oval  
**Diameter:**      **Lengde:** 40 cm      **Bredde:** 30 cm      **Dybde profil:**  
**Status:** Beskrevet i plan  
**Beskrivelse:** Uklart avgrenset i flaten. Spettet masse av brun til lysebrun sandblande masse og gul sand (undergrunnsmasse). Er muligens et vegetasjonspor.

**Anleggnr: 11**      **Tolkning:** Kunne ikke bestemmes      **Hustomt:** -  
**Form:** Avlang  
**Diameter:**      **Lengde:** 75 cm      **Bredde:** 35 cm      **Dybde profil:**  
**Status:** Dokumentert i plan  
**Beskrivelse:** Klart avgrenset i flaten. Brunsvart, svakt sandblandet masse med enkelte gule sandspetter (undergrunnsmasse).

**Anleggnr: 12**      **Tolkning:** Kunne ikke bestemmes      **Hustomt:** -  
**Form:** Østre del ujevn rund, vestre del avlang  
**Diameter:**      **Lengde:** 171 cm      **Bredde:** 30-80 cm      **Dybde profil:** 46 cm  
**Status:** Dokumentert i plan og profil  
**Beskrivelse:** Klart avgrenset i flaten. Anleggets østre del har en noe ujevn rund form med en diameter på 83 cm. Fra denne går det en grøft vestover med en bredde på 0-35 cm. Grøften har sannsynligvis hatt en forbindelse med A13, men en moderne dreneringsgrøft deler anleggene i to. Mørkbrun sand og - humusblandet masse med enkelte kullspetter (vanntransportert masse). Keramikkskår, et fragment brent leire, en skjørbrent stein og to små steiner i flaten. Anlegget er også klart avgrenset i profil. Massene i flaten ligger i en nedgravning som har en, forholdsvis flat bunn, og er ca. 24 cm dyp. Under denne er det spor etter ytterligere fire nedgravninger hvis funksjon ikke kan bestemmes. Massen i disse er mamoriserte, og tyder på at det har rent vann i anlegget. I anleggets utgravde halvpart lå det tre skjørbrente steiner og flere keramikkskår.

**Anleggnr: 13**      **Tolkning:** Brønn      **Hustomt:** -  
**Form:** Rektangulær, svakt oval  
**Diameter:**      **Lengde:** 2 m      **Bredde:** 1,45 m      **Dybde profil:** 0,98-1,22 m  
**Status:** Dokumentert i plan og profil  
**Beskrivelse:** Klart avgrenset i flaten. Brønnen var i flaten helt dekket av et vanntransportert lag bestående av mørkbrun til brunsvart sand- og humusblandet masse med enkelte små kullspetter og skjørbrente stein. Ved siden av anlegget er det spor etter pløying med ard. Flere av ardsprene går inn under de vanntransporterte massene i A13. Anlegget var også klart avgrenset i profil. I de vanntransporterte massene ble det funnet tildels store mengder keramikkskår og enkelte bearbejdede flintgjenstander. Brønnsjakten hadde en svakt rektangulær til oval form og var i flaten 2 meter lang og 1,45 meter bred. Den hadde en utstikker mot øst med en buet form som trolig har fungert som et trappetrinn. Brønnsjakten hadde en konkav form i den øvre delen. I den nedre har den en rett eller konveks form. Bunnen heller svakt mot vest, og er fra 98- 122 cm dyp. I brønnen lå det flere lag av varierende beskaffenhet. Det øverste laget var den vanntransporterte massen som lå i flaten. Under dette lå det flere lag med bl.a. mørk gråbrun, fet silt- og humusblandet masse, mørk gråbrun, fet organisk masse og gulbrun organisk masse med strå, gress, smågreiner, fragmentarisk trevirke og bark. I det nederste laget ble det funnet et skivehjul og en tømmerstokk.

**Anleggnr: 14**      **Tolkning:** Stolpehull (staur)      **Hustomt:** -  
**Form:** Rund  
**Diameter:** 6 cm      **Lengde:**      **Bredde:**      **Dybde profil:**  
**Status:** Beskrevet i plan  
**Beskrivelse:** Klart avgrenset i flaten. Mørkbrun til brunsvart sand- og humusblandet masse med enkelte små kullspetter.

**Anleggnr: 15**      **Tolkning:** Stolpehull (staur)      **Hustomt:** -  
**Form:** Rund  
**Diameter:** 5 cm      **Lengde:**      **Bredde:**      **Dybde profil:**  
**Status:** Beskrevet i plan  
**Beskrivelse:** Klart avgrenset i flaten. Mørkbrun til brunsvart sand- og humusblandet masse med enkelte små kullspetter.

**Anleggnr: 16**      **Tolkning:** Vanntransporterte masser      **Hustomt:** -  
**Form:**  
**Diameter:**                      **Lengde:**                      **Bredde:**                      **Dybde profil:**  
**Status:** Beskrevet i plan  
**Beskrivelse:** Klart avgrenset i flaten. Mørkbrun til brunsvart sand- og humusblandet masse med enkelte små kullspetter.

**Anleggnr: 17**      **Tolkning:** Stolpehull (staur)      **Hustomt:** -  
**Form:** Rund  
**Diameter:** 7 cm      **Lengde:**                      **Bredde:**                      **Dybde profil:**  
**Status:** Beskrevet i plan  
**Beskrivelse:** Klart avgrenset i flaten. Mørkebrun, sandblandet masse.

**Anleggnr: 18**      **Tolkning:** Kunne ikke bestemmes      **Hustomt:** -  
**Form:** Oval  
**Diameter:**                      **Lengde:** 62 cm      **Bredde:** 47 cm      **Dybde profil:** 21 cm  
**Status:** Snittet med spade. Beskrevet plan/profil  
**Beskrivelse:** Klart avgrenset i flaten. Mørkebrun, svakt sandblandet masse med mindre, buede striper med brun sand. Rundt dette en noe ujevn rand med grå sand. Enkelte kullspetter.  
Anlegget er også klart avgrenset i profil. Nedgravningen har buede sider og buet bunn.  
Samme masser i profil som i flaten.

**Anleggnr: 19**      **Tolkning:** Kunne ikke bestemmes      **Hustomt:** -  
**Form:** Ujevn avlang  
**Diameter:**                      **Lengde:** 83 cm      **Bredde:** 15-3 cm      **Dybde profil:**  
**Status:** Beskrevet i plan  
**Beskrivelse:** Spettet masse av mørkebrun, sandblandet masse og grå og lysebrun sand.

**Anleggnr: 20**      **Tolkning:** Stolpehull      **Hustomt:** -  
**Form:** Avlang/oval  
**Diameter:**                      **Lengde:** 37 cm      **Bredde:** 31 cm      **Dybde profil:** 10 cm  
**Status:** Dokumentert i plan og profil  
**Beskrivelse:** Anlegget er klart avgrenset i flaten. Et noe ujevnt rundt parti (29x27 cm) i den nordre delen av anlegget med lys, gråhvit silt med enkelte mørke spetter er avtrykk etter stolpen. Rundt store deler av denne massen ligger en rand med brunsvart, fet, kullblandet masse. I den søndre delen av anlegget ligger det en brungul, spettet masse av sand, grus og silt med enkelte fragmenter av brent leire. I denne massen ble det funnet til dels mye keramikkskår.  
Anlegget er også klart avgrenset i profil. Nedgravningen har buede sider og bunn. Avtrykket etter stolpen er tydelig 7 cm ned i profilen. Ned mot bunnen av nedgravningen ligger det en del grus og småstein. Hele anlegget ble tømt.

**Anleggnr: 21**      **Tolkning:** Takbærende stolpehull      **Hustomt:** VI  
**Form:** Svakt oval  
**Diameter:**                      **Lengde:** 27 cm      **Bredde:** 26 cm      **Dybde profil:** 7-10 cm  
**Status:** Dokumentert i plan og profil  
**Beskrivelse:** Klart avgrenset i flaten. Brungrå, sandblandet masse med et nærmest marmorisert utseende med spetter av brun sand (undergrunnsmasse) og fragmenter/flekker av kull.  
Anlegget er også klart avgrenset i profil. Nedgravningen rette sider og en svak skrånende bunn. Ned mot bunnen i nedgravningen ligger det enkelte spetter/flekker med kull.

**Anleggnr: 22**      **Tolkning:** Takbærende stolpehull      **Hustomt:** VI  
**Form:** Rund/oval  
**Diameter:**                      **Lengde:** 28 cm      **Bredde:** 24 cm      **Dybde profil:** 16-22 cm  
**Status:** Dokumentert i plan og profil  
**Beskrivelse:** Klart avgrenset i flaten. Brungrå, sandblandet masse med et nærmest marmorisert utseende og spetter av brun sand (undergrunnsmasse) og fragmenter/flekker av kull.  
Anlegget er også klart avgrenset i profil hvor nedgravningen venstre side er rett, den høyre er svakt skrånende og bunnen er rett fra venstre og omtrent halvveis inn i profilen. Derfra skråner den nedover mot profilens høyre side. Ned mot bunnen i nedgravningen ligger 2-3 cm bredt kullag.

**Anleggnr: 23**      **Tolkning:** Takbærende stolpehull      **Hustomt:** VII  
**Form:** Tilnærmet rund  
**Diameter:** 24 cm      **Lengde:**      **Bredde:**      **Dybde profil:** 9 cm  
**Status:** Dokumentert i plan og profil  
**Beskrivelse:** Noe uklart avgrenset i plan mot sørøst, ellers klart avgrenset. Sentralt og ut mot den sørvestre delen av anlegget, ligger det en brunsvart, fet, sandblandet masse med spetter av brungrå sandblandet masse, enkelte spetter av grå silt og gulbrun sandblandet masse. I resten av flaten ligger det en lys brungrå, sandblandet masse med spetter av brunsvart, sandblandet masse og gulbrun sandblandet masse med naturlig jernutfelling (undergrunnsmasse). Anlegget er klart avgrenset i profil. Nedgravningen har rette sider og flat bunn. Det er ingen spor etter en stolpe.

**Anleggnr: 24**      **Tolkning:** Kunne ikke bestemmes      **Hustomt:** -  
**Form:** Ujevn  
**Diameter:**      **Lengde:** 43 cm      **Bredde:** 40 cm      **Dybde profil:**        
**Status:** Beskrevet i plan  
**Beskrivelse:** Klart avgrenset i flaten. Lysgrå silt med mindre partier grå fin sand i den nordre delen av anlegget.

**Anleggnr: 25**      **Tolkning:** Kunne ikke bestemmes      **Hustomt:** -  
**Form:** Ujevn  
**Diameter:**      **Lengde:** 67 cm      **Bredde:** 40 cm      **Dybde profil:**        
**Status:** Beskrevet i plan  
**Beskrivelse:** Klart avgrenset i flaten. Lysgrå fin sand. I den nordre delen av anlegget et 34x14 cm parti med mørkebrun, litt fet, svakt sandblandet masse med enkelte kullspetter. Anlegget er muligens et vegetasjonsspor.

**Anleggnr: 26**      **Tolkning:** Takbærende stolpehull      **Hustomt:** VII  
**Form:** Oval  
**Diameter:**      **Lengde:** 25 cm      **Bredde:** 21 cm      **Dybde profil:** 4-8 cm  
**Status:** Dokumentert i plan og profil  
**Beskrivelse:** Noe uklart avgrenset i flaten mot nord, ellers klart avgrenset. Mot nord ligger det en opp til ca. 7 cm bred stripe med lys brungul sandblandet masse som bare en svakt mørkere enn undergrunnsmassene. Denne har spetter med brungrå sandblandet masse og enkelte noe mørkere spetter av fet, sandblandet masse. I resten av flaten ligger det brungrå sandblandet masse med enkelte mørkere spetter med fet, sandblandet masse. Anlegget er klart avgrenset i profil. Bare bunnen nedgravningen er bevart, men det er tydelig at den har hatt rette sider og flat bunn.

**Anleggnr: 27**      **Tolkning:** Stolpehull (staur)      **Hustomt:** -  
**Form:** Rund  
**Diameter:** 5 cm      **Lengde:**      **Bredde:**      **Dybde profil:**        
**Status:** Beskrevet i plan  
**Beskrivelse:** Klart avgrenset i flaten. Brungrå sandblandet masse.

**Anleggnr: 28**      **Tolkning:** Stolpehull      **Hustomt:** -  
**Form:** Rund  
**Diameter:** 22 cm      **Lengde:**      **Bredde:**      **Dybde profil:** 6 cm  
**Status:** Dokumentert i plan og profil  
**Beskrivelse:** Klart avgrenset i flaten. Mørkebrun, fet, spettet masse. Anlegget er også klart avgrenset i profil. Nedgravningen har en buet til skrånende bunn.

**Anleggnr: 29**      **Tolkning:** Stolpehull      **Hustomt:** -  
**Form:** Rund  
**Diameter:** 18 cm      **Lengde:**      **Bredde:**      **Dybde profil:** 3 cm  
**Status:** Dokumentert i plan og profil  
**Beskrivelse:** Klart avgrenset i flaten. Mørk, gråbrun, spettet masse. Anlegget er også klart avgrenset i profil. Nedgravningen har en buet bunn.

**Anleggnr: 30**      **Tolkning:** Stolpehull      **Hustomt:** -  
**Form:** Rund  
**Diameter:** 15 cm      **Lengde:**      **Bredde:**      **Dybde profil:** 2 cm  
**Status:** Dokumentert i plan og profil  
**Beskrivelse:** Klart avgrenset i flaten. Mørkbrun, fet, spettet masse med et parti lysebrun, sandblandet masse i den NØ delen.  
Anlegget er også klart avgrenset i profil. Nedgravningen har muligens rette sider. Den har en flat bunn.

**Anleggnr: 31**      **Tolkning:** Stolpehull      **Hustomt:** -  
**Form:** Rund  
**Diameter:** 18 cm      **Lengde:**      **Bredde:**      **Dybde profil:** 20 cm  
**Status:** Dokumentert i plan og profil  
**Beskrivelse:** Klart avgrenset i flaten. Et sentralt, rundt parti med diameter på 12 cm med mørkbrun, fet, relativt homogen masse med enkelte brungule sandspetter (undergrunnsmasse) er avtrykk etter stolpen.  
Anlegget er også klart avgrenset i profil. Nedgravningen har rette sider og flat bunn. Avtrykket etter stolpen er tydelig 5 cm ned i profilen.

**Anleggnr: 32**      **Tolkning:** Stolpehull (staur)      **Hustomt:** -  
**Form:** Rund  
**Diameter:** 8 cm      **Lengde:**      **Bredde:**      **Dybde profil:**  
**Status:** Beskrevet i plan  
**Beskrivelse:** Noe uklart avgrenset i flaten. Gråbrun sandblandet masse.

**Anleggnr: 33**      **Tolkning:** Veggstolpehull      **Hustomt:** V/III  
**Form:** Trolig rund  
**Diameter:** 23 cm      **Lengde:** 22 cm      **Bredde:**      **Dybde profil:** 16 cm  
**Status:** Dokumentert i plan og profil  
**Beskrivelse:** Uklart avgrenset i flaten. Grå sandblandet masse.  
Anlegget er også uklart avgrenset i profil, men nedgravningen har trolig rette til svakt buede sider, og en buet bunn.

**Anleggnr: 34**      **Tolkning:** Vannsig/bekkefarrest      **Hustomt:** -  
**Form:** Rund  
**Diameter:** 20 cm      **Lengde:**      **Bredde:**      **Dybde profil:**  
**Status:** Beskrevet i plan  
**Beskrivelse:** Klart avgrenset i flaten. Marmorisert masse av brun sandblandet masse og grå sand/silt. Er noe løs i kanten hvor det ligger noe grus.

**Anleggnr: 35**      **Tolkning:** Stolpehull      **Hustomt:** -  
**Form:** Oval  
**Diameter:**      **Lengde:** 15 cm      **Bredde:** 12 cm      **Dybde profil:** 13 cm  
**Status:** Snittet med spade. Beskrevet plan/profil  
**Beskrivelse:** Klart avgrenset i flaten. Mørkebrun sandblandet masse med spetter av lysebrun sand.  
Anlegget er også klart avgrenset i profil. Nedgravningen har rette sider og flat bunn.

**Anleggnr: 36**      **Tolkning:** Vannsig/bekkefarrest      **Hustomt:** -  
**Form:** Ujevn  
**Diameter:**      **Lengde:** 30 cm      **Bredde:** 25 cm      **Dybde profil:**  
**Status:** Beskrevet i plan  
**Beskrivelse:** Klart avgrenset i flaten. Marmorisert masse av brun sandblandet masse og grå sand/silt. Er noe løs i kanten hvor det ligger noe grus.

**Anleggnr: 37**      **Tolkning:** Vannsig/bekkefarrest      **Hustomt:** -  
**Form:** Ujevn  
**Diameter:**      **Lengde:** 40 cm      **Bredde:** 25 cm      **Dybde profil:**  
**Status:** Beskrevet i plan  
**Beskrivelse:** Klart avgrenset i flaten. Marmorisert masse av brun sandblandet masse og grå sand/silt. Er noe løs i kanten hvor det ligger noe grus.



**Anleggnr: 38**      **Tolkning:** Takbærende stolpehull      **Hustomt:** VIII

**Form:** Rund

**Diameter:** 29 cm      **Lengde:**      **Bredde:**      **Dybde profil:** 21 cm

**Status:** Dokumentert i plan og profil

**Beskrivelse:** Noe uklart avgrenset i flaten. Et ovalt parti, 20x15 cm, mot vest med gråbrun sandblandet masse med spetter av gulbrun og lys sand. I dette ligger igjen et mindre, rundt parti med fet, kullblandet masse. I resten av flaten ligger en grå sandblandet masse med enkelte gråbrune sandspeter.

Anlegget er klart avgrenset i profil. Nedgravningen har rette sider og flat bunn.

**Anleggnr: 39**      **Tolkning:** Veggstolpehull      **Hustomt:** VIII

**Form:** Svakt oval

**Diameter:**      **Lengde:** 16 cm      **Bredde:** 13 cm      **Dybde profil:** 3 cm

**Status:** Dokumentert i plan og profil

**Beskrivelse:** Klart avgrenset i flaten. Grå, sandblandet masse med enkelte gråbrune sandspetter.

Anlegget er også klart avgrenset i profil, men er svært grunt.

**Anleggnr: 40**      **Tolkning:** Takbærende stolpehull      **Hustomt:** VIII

**Form:** Rund

**Diameter:** 28 cm      **Lengde:**      **Bredde:**      **Dybde profil:** 19 cm

**Status:** Dokumentert i plan og profil

**Beskrivelse:** Klart avgrenset i flaten. Mot nordøst er rundt parti med diameter på 11 cm med gråbrun masse med spetter av gulbrun og lys sand (undergrunnsmasse) er avtrykk etter stolpen. Mot sørvest et mindre, rundt parti med brunsvart, kullblandet, fet masse. I resten av flaten ligger det grå, sterkt sandblandede masser.

Anlegget er også klart avgrenset i profil. Nedgravningen har rette sider og flat bunn. Avtrykket etter stolpen er tydelig ned til bunnen i profilen.

**Anleggnr: 41**      **Tolkning:** Takbærende stolpehull      **Hustomt:** VIII

**Form:** Trolig rund

**Diameter:** Kan ikke bestemme      **Lengde:**      **Bredde:**      **Dybde profil:** 25 cm

**Status:** Dokumentert i plan og profil

**Beskrivelse:** Noe mer enn halve anlegget er ødelagt ved graving av en moderne dreneringsgrøft. Klart avgrenset i flaten. Grå sandblandet, masse.

Uklar avgrensning i profilens høyre side, men ellers klart avgrenset i profil. Nedgravningen har trolig rette sider og en svakt buet bunn. Dette er noe vanskelig å bestemme på grunn av forstyrrelser i massene ved graving av dreneringsgrøften.

**Anleggnr: 42**      **Tolkning:** Takbærende stolpehull      **Hustomt:** VIII

**Form:** Rund

**Diameter:** 34 cm      **Lengde:**      **Bredde:**      **Dybde profil:** 16 cm

**Status:** Dokumentert i plan og profil

**Beskrivelse:** Klart avgrenset i flaten mot sør, noe mer uklart mot nord. Et rundt, sentralt parti med diameter på 11 cm med fet, kull- og sandblandet masse er avtrykk etter stolpen. Rundt dette ligger det en gråbrun masse med spetter av gulbrun og lys sand (undergrunnsmasse). Rundt denne massen mot nord og nordvest ligger det et sigdformet parti med grå, sterkt sandblandede masser med enkelte kullfragmenter.

Anlegget er klart avgrenset i profil. Nedgravningen har rette sider og flat bunn. Under nedgravningen ligger det et ca. 15 cm dypt lag med lysgrå slit. Avtrykket etter stolpen er ikke synlig i profil.

**Anleggnr: 43**      **Tolkning:** Ildsted      **Hustomt:** VIII

**Form:** Ujevn

**Diameter:**      **Lengde:** 124 cm      **Bredde:** 14-78 cm      **Dybde profil:** 8-23 cm

**Status:** Dokumentert i plan og profil

**Beskrivelse:** Noe uklart avgrenset i flaten. Større partier uklart avgrenset lys sand/siltblandet masse med mørke humusflekker og spetter/flekker av sand med naturlig jernutfelling (undergrunnsmasse). Et parti klart avgrenset brunsvart, sand- og humusblandet masse med fragmenter av brent leire og en kullbit.

Anlegget er klart avgrenset i profil. Det er trolig spor etter to faser i nedgravningen. Mot venstre ligger det ned mot bunnen i nedgravningen et buet 6 cm dypt parti med mørkebrun masse med flekker av lysebrun sand og kullbiter. Over denne ligger det fyllmasse i form av lysgrågul siltblandet sand med naturlig jernutfelling, og spetter av kullblandet masse. Denne massen ligger også over i den høyre siden i profilen, hvor restene av et sekundært ildsted er synlig i toppen av profilen.

**Anleggnr: 44**      **Tolkning:** Takbærende stolpehull      **Hustomt:** VIII

**Form:** Svakt oval

**Diameter:**      **Lengde:** 28 cm      **Bredde:** 23 cm      **Dybde profil:** 19 cm

**Status:** Dokumentert i plan og profil

**Beskrivelse:** Klart avgrenset i flaten. Et sentralt, rundt parti med diameter på 10 cm med mørkbrun, fet, kullblandet masse. Rundt dette ligger det grå, sandblandet masse med spetter av gulbrun og lys sand (undergrunnsmasse). Den første eller begge disse massene, kan være avtrykk etter stolpen. Rundt dette igjen ligger det en sterkt sandblandet masse med enkelte mørkere, gråbrune spetter.

Anlegget er også klart avgrenset i profil. Nedgravningen har rette sider og flat bunn. Avtrykket etter stolpen er tydelig 6, eller 14 cm, ned i profilen.

**Anleggnr: 45**      **Tolkning:** Takbærende stolpehull      **Hustomt:** VIII

**Form:** Rund

**Diameter:** 34 cm      **Lengde:**      **Bredde:**      **Dybde profil:** 19 cm

**Status:** Dokumentert i plan og profil

**Beskrivelse:** Klart avgrenset i flaten. Mot øst et rundt parti med diameter på 20 cm med mørkbrun, fet, kullblandet masse er avtrykk etter stolpen. Mot nord ligger et noe uklart avgrenset parti sterkt sandblandet masse med enkelte mørkere, gråbrune spetter. I resten av flaten ligger det en grå sandblandet masse.

Anlegget er også klart avgrenset i profil. Nedgravningen har rette sider med flat bunn. Avtrykket etter stolpen er tydelig 4 eller 18 cm ned i profilen.

**Anleggnr: 46**      **Tolkning:** Takbærende stolpehull      **Hustomt:** VIII

**Form:** Svakt oval

**Diameter:**      **Lengde:** 40 cm      **Bredde:** 35 cm      **Dybde profil:** 28 cm

**Status:** Dokumentert i plan og profil

**Beskrivelse:** Klart avgrenset i flaten. Et sentral, rundt parti med diameter på 30 cm med gråbrun, sterkt sandblandet masse med spetter av gulbrun og lys sand (undergrunnsmasse) er avtrykk etter stolpen. Rundt dette ligger det en lys grå, sandblandet masse med kullfragmenter og spetter av brun sand.

Anlegget er også klart avgrenset i profil. Nedgravningen har rette sider og flat bunn. Avtrykket etter stolpen er tydelig 19, eller 24 cm, ned i profilen.

**Anleggnr: 47**      **Tolkning:** Takbærende stolpehull      **Hustomt:** VIII

**Form:** Rund

**Diameter:** 34 cm      **Lengde:**      **Bredde:**      **Dybde profil:** 26 cm

**Status:** Dokumentert i plan og profil

**Beskrivelse:** Klart avgrenset i flaten. Sentralt ovalt parti, 24x18 cm, med kullblandet, fet masse er avtrykk etter stolpen. Rundt dette ligger et parti med gråbrun masse med spetter av gulbrun og lys sand (undergrunnsmasse). Rundt deler av dette igjen ligger et sigdformet parti med grå, sterkt sandblandede masser.

Anlegget er også klart avgrenset i profil. Nedgravningen har rette sider og flat bunn. Avtrykket etter stolpen er tydelig 10 cm ned i profilen.

**Anleggnr: 48**      **Tolkning:** Veggstolpehull      **Hustomt:** VIII  
**Form:** Rund  
**Diameter:** 12 cm      **Lengde:**      **Bredde:**      **Dybde profil:** 1-2 cm  
**Status:** Dokumentert i plan og profil  
**Beskrivelse:** Klart avgrenset i flaten. Mørk brun, litt fet sandblandet masse med spetter av undergrunnsmasse.

**Anleggnr: 49**      **Tolkning:** Veggstolpehull      **Hustomt:** VIII  
**Form:** Ujevn oval  
**Diameter:**      **Lengde:** 19 cm      **Bredde:** 16 cm      **Dybde profil:** 3 cm  
**Status:** Dokumentert i plan og profil  
**Beskrivelse:** Klar avgrenset i flaten. Mørkbrunrå, sandblandet masse med enkelte kullflekker og spetter av en mørkere, kullblandet masse og undergrunnsmasse. Anlegget også klart avgrenset i profil. Nedgravningens bunn har en noe ujevn, buet form.

**Anleggnr: 50**      **Tolkning:** Veggstolpehull      **Hustomt:** VIII  
**Form:** Oval  
**Diameter:**      **Lengde:** 22 cm      **Bredde:** 19 cm      **Dybde profil:** 4 cm  
**Status:** Dokumentert i plan og profil  
**Beskrivelse:** Stolpehullet er inntrukket fra vegglinjen, og er sammen med A51 spor etter et inngangsparti. Klart avgrenset i flaten. Nordvestre del av anlegget er delvis ødelagt av pløying. Mørkbrun, litt fet, sandblandet masse med enkelte spetter av undergrunnsmasse. Anlegget er også klart avgrenset i profil. Nedgravningens bunn har en svakt buet form.

**Anleggnr: 51**      **Tolkning:** Veggstolpehull      **Hustomt:** VIII  
**Form:** Svakt oval  
**Diameter:**      **Lengde:** 26 cm      **Bredde:** 21 cm      **Dybde profil:** 7-8 cm  
**Status:** Dokumentert i plan og profil  
**Beskrivelse:** Stolpehullet er inntrukket fra vegglinjen, og er sammen med A50 spor etter et inngangsparti. Klart avgrenset i flaten. Et noe avlangt, ujevnt, sentralt parti, 19x11 cm, med brunsvart, litt fet masse med en del kull er avtrykk etter stolpen. Langs partiets ene side en rand med fet, brun masse. I resten av flaten ligger det en gråbrun sandblandet masse med spetter av undergrunnsmasse. Anlegget er også klart avgrenset i profil. Nedgravningen har rette til svakt buede sider og buet bunn. Avtrykket etter stolpen er tydelig helt ned i profilens bunn.

**Anleggnr: 52**      **Tolkning:** Veggstolpehull      **Hustomt:** VIII  
**Form:** Rund  
**Diameter:** 25 cm      **Lengde:**      **Bredde:**      **Dybde profil:** 5-6 cm  
**Status:** Dokumentert i plan og profil  
**Beskrivelse:** Klart avgrenset i flaten. Et rundt parti med diameter på 19 cm med mørkbrun, litt fet, sandblandet masse er avtrykk etter stolpen. I et sigdformet parti rundt dette ligger det en lysbrun til grå, sandblandet masse med spetter av undergrunnsmasse og mørkbrun, litt fet, sandblandet masse. Anlegget er også klart avgrenset i profil. Nedgravningens bunn har en svakt buet form.

**Anleggnr: 53**      **Tolkning:** Veggstolpehull      **Hustomt:** VIII  
**Form:** Oval  
**Diameter:**      **Lengde:** 17 cm      **Bredde:** 14 cm      **Dybde profil:** 3 cm  
**Status:** Dokumentert i plan og profil  
**Beskrivelse:** Klart avgrenset i flaten. Mørkbrun, litt fet sandblandet masse med enkelte spetter av undergrunnsmasse. Anlegget er også klart avgrenset i profil. Nedgravningens bunn har trolig en svakt buet form.

**Anleggnr: 54**      **Tolkning:** Veggstolpehull      **Hustomt:** VIII  
**Form:** Rund  
**Diameter:** 16 cm      **Lengde:**      **Bredde:**      **Dybde profil:** 3-4 cm  
**Status:** Dokumentert i plan og profil  
**Beskrivelse:** Stolpehullet ligger ved siden av A50, og på linje med de to inndratte stolpehullene A50 og A51 i veggrekken til hus VIII. Muligens er det spor etter en utskiftet stolpe. Klart avgrenset i flaten. Brunsvart, fet masse med enkelte spetter av undergrunnsmasse. Anlegget er også klart avgrenset i profil. Nedgravningens bunn har en svakt buet form.

**Anleggnr: 55**      **Tolkning:** Stolpehull      **Hustomt:** VIII

**Form:** Rund

**Diameter:** 20 cm      **Lengde:**      **Bredde:**      **Dybde profil:** 7 cm

**Status:** Dokumentert i plan og profil

**Beskrivelse:** Anlegget ligger inne i hustomt VIII.

Det er klart avgrenset i flaten. Mørk, brunsvart, litt fet sandblandet masse med enkelte brungule sandspetter (undergrunnsmasse). Rund kjerne med lysgrå leire- og siltblandet masse med mye brent leire.

Anlegget er også klart avgrenset i profil. Nedgravningen har buede sider og bunn.

**Anleggnr: 56**      **Tolkning:** Stolpehull (staur)      **Hustomt:** -

**Form:** Rund

**Diameter:** 7 cm      **Lengde:**      **Bredde:**      **Dybde profil:**

**Status:** Beskrevet i plan

**Beskrivelse:** Noe uklart avgrenset i flaten. Gråbrun sandblandet masse. Ligger i hustomt VIII.

**Anleggnr: 57**      **Tolkning:** Kunne ikke bestemmes      **Hustomt:** -

**Form:** Oval/avlang

**Diameter:**      **Lengde:** 33 cm      **Bredde:** 16 cm      **Dybde profil:** 8 cm

**Status:** Dokumentert i plan og profil

**Beskrivelse:** Klart avgrenset i flaten. Mørkbrun, litt fet, sandblandet masse med spetter av gulbrun sand (undergrunnsmasse).

Anlegget er også klart avgrenset i profil. Nedgravningen har svakt buede sider og bunn.

**Anleggnr: 58**      **Tolkning:** Kunne ikke bestemmes      **Hustomt:** -

**Form:** Avlang

**Diameter:**      **Lengde:** 100 cm      **Bredde:** 20 cm      **Dybde profil:**

**Status:** Beskrevet i plan

**Beskrivelse:** Klart avgrenset i flaten. Mørkbrun, litt fet, sandblandet masse med spetter av gulbrun sand (undergrunnsmasse).

Anlegget er også klart avgrenset i profil. Nedgravningen har svakt buede sider og bunn. Er trolig et vegetasjonsspor.

**Anleggnr: 59**      **Tolkning:** Vannsig/bekkefarrest      **Hustomt:** -

**Form:** Ujevn avlang

**Diameter:**      **Lengde:** 70 cm      **Bredde:** 35 cm      **Dybde profil:**

**Status:** Beskrevet i plan

**Beskrivelse:** Klart avgrenset i flaten. Marmorisert masse av brun, sandblandet masse og grå sand/silt. Er noe løs i kanten hvor det ligger noe grus.

**Anleggnr: 60**      **Tolkning:** Stolpehull      **Hustomt:** VIII

**Form:** Ujevn

**Diameter:**      **Lengde:** 76 cm      **Bredde:** 72 cm      **Dybde profil:** 17 cm

**Status:** Dokumentert i plan og profil

**Beskrivelse:** Veggrillen A512-3 i hustomt VIII ligger over anlegget.

Noe uklart avgrenset mot nordvest, ellers klart avgrenset i flaten. Grå til mørkegrå, siltblandet masse med spetter av mørkebrun humus- og sandblandet masse. En smal stripe med mørkegrå siltblandet masse mot nordøst. Massen gir inntrykk av at det har rent vann i den, og anlegget ble tolket som et mulig vannsig før det ble snittet.

Anlegget er klart avgrenset i profil. Sentralt i profilen ligger et stolpehull med mørkegrå, siltblandet masse som har en diameter på ca. 22 cm. Dette var ikke synlig i flaten. A512-3 ligger over stolpehullet. Massene i stolpehullet har en noe uklar avgrensning i profilens høyre side, men det er likevel klart at det har rette sider og en ujevn bunn. På begge sider av stolpehullet ligger samme masse som i flaten i en nedgravning med en svakt buet bunn som stolpehullet synes å være gravd ned i.

**Anleggnr: 61**      **Tolkning:** Kunne ikke bestemmes      **Hustomt:** -

**Form:** Avlang

**Diameter:**      **Lengde:** 41 cm      **Bredde:** 20 cm      **Dybde profil:**

**Status:** Beskrevet i plan

**Beskrivelse:** Klart avgrenset i flaten. Gråbrun, sandblandet masse med spetter av gul sand (undergrunnsmasse).

**Anleggnr: 62**      **Tolkning:** Rot      **Hustomt:** -  
**Form:** Ujevn oval  
**Diameter:**      **Lengde:** 60 cm      **Bredde:** 32 cm      **Dybde profil:**  
**Status:** Snittet med spade for å bekrefte tolkning  
**Beskrivelse:**

**Anleggnr: 63**      **Tolkning:** Vannsig/bekkefarrest      **Hustomt:** -  
**Form:** Avlang oval  
**Diameter:**      **Lengde:** 55 cm      **Bredde:** 35 cm      **Dybde profil:**  
**Status:** Beskrevet i plan  
**Beskrivelse:** Klart avgrenset i flaten. Marmorisert masse av brun, sandblandet masse og grå sand/silt. Er noe løs i kanten hvor det ligger noe grus.

**Anleggnr: 64**      **Tolkning:** Vegetasjospør      **Hustomt:** -  
**Form:** Svakt oval  
**Diameter:**      **Lengde:** 45 cm      **Bredde:** 30 cm      **Dybde profil:**  
**Status:** Beskrevet i plan  
**Beskrivelse:** Klart avgrenset i flaten. Spettet masse av brun og gråbrun sandblandet masse. Mot sør ligger det et belte brunsvart, fet, svakt sandblandet masse med kullfragmenter.

**Anleggnr: 65**      **Tolkning:** Mulig stolpehull      **Hustomt:** -  
**Form:** Oval  
**Diameter:** 28 cm      **Lengde:** 21 cm      **Bredde:**      **Dybde profil:** 2 cm  
**Status:** Dokumentert i plan, snittet med spade og beskrevet i profil  
**Beskrivelse:** A66 er gravd inn i anleggets vestre side.  
Klart avgrenset i flaten. Brun, sandblandet masse med spetter av gulbrun sand (undergrunnsmasse). En stripe av kullfragmenter langs kanten.  
Anlegget er også klart avgrenset i profil. Nedgravningen har en flat bunn.

**Anleggnr: 66**      **Tolkning:** Kunne ikke bestemmes      **Hustomt:** -  
**Form:** Ujevn avlang  
**Diameter:**      **Lengde:** 4 cm      **Bredde:** 19-32 cm      **Dybde profil:**  
**Status:**  
**Beskrivelse:** Noe uklart avgrenset i flaten. Forsvant ved rensing.

**Anleggnr: 67**      **Tolkning:** Kunne ikke bestemmes      **Hustomt:** -  
**Form:** Oval  
**Diameter:**      **Lengde:** 103 cm      **Bredde:** 95 cm      **Dybde profil:** 34 cm  
**Status:** Dokumentert i plan og profil  
**Beskrivelse:** Klart avgrenset i flaten. Mørkebrun, fet, svakt sandblandet masse med enkelte fragmenter av brent leire og keramikkskår. I en ujevn, smal rand rundt denne ligger det en blandet masse av mørkebrun, fet, svakt sandblandet masse og gråbrun sand.  
Anlegget er også klart avgrenset i profil. Nedgravningen har svakt buede sider og flat bunn. Massen i flaten ligger ned mot nedgravningens bunn. Under denne og ned mot bunnen, ligger det et lag blandet masse av mørkebrun, fet, svakt sandblandet masse og gråbrun sand. Denne massen ligger ikke opp langs nedgravningens sider, men ender i to "vinger" som synes å ligge utenfor nedgravningen. I massen som ble gravd ut lå det ca. 0,3 liter skjørbrønt stein.

**Anleggnr: 68**      **Tolkning:** Vegetasjospør      **Hustomt:** -  
**Form:** Ujevn oval  
**Diameter:**      **Lengde:** 50 cm      **Bredde:** 34 cm      **Dybde profil:**  
**Status:** Beskrevet i plan  
**Beskrivelse:** Klart avgrenset i flaten. Spettet masse av brungrå og grå sandblende masse og gul sand (undergrunnsmasse).

**Anleggnr: 69**      **Tolkning:** Vannsig/bekkefarrest      **Hustomt:** -  
**Form:** Ujevn oval  
**Diameter:**      **Lengde:** 63 cm      **Bredde:** 50 cm      **Dybde profil:**  
**Status:** Beskrevet i plan  
**Beskrivelse:** Klart avgrenset i flaten. Marmorisert masse av brun, sandblandet masse og grå sand/silt. Er noe løs i kanten hvor det ligger noe grus.

**Anleggnr: 70**      **Tolkning:** Vannsig/bekkefarrest      **Hustomt:** -  
**Form:** Avlang, ujevn  
**Diameter:**      **Lengde:** 90 cm      **Bredde:** 30 cm      **Dybde profil:**  
**Status:** Beskrevet i plan  
**Beskrivelse:** Klart avgrenset i flaten. Marmorisert masse av brun, sandblandet masse og grå sand/silt. Er noe løs i kanten hvor det ligger noe grus.

**Anleggnr: 71**      **Tolkning:** Vannsig/bekkefarrest      **Hustomt:** -  
**Form:** Avlang, ujevn  
**Diameter:**      **Lengde:** 9,5 meter      **Bredde:** 20-105 cm      **Dybde profil:**  
**Status:** Beskrevet i plan  
**Beskrivelse:** Klart avgrenset i flaten. Marmorisert masse av brun, sandblandet masse og grå sand/silt. Er noe løs i kanten hvor det ligger noe grus.

**Anleggnr: 72**      **Tolkning:** Vannsig/bekkefarrest      **Hustomt:** -  
**Form:** Ujevn oval  
**Diameter:**      **Lengde:** 48 cm      **Bredde:** 30 cm      **Dybde profil:**  
**Status:** Beskrevet i plan  
**Beskrivelse:** Klart avgrenset i flaten. Marmorisert masse av brun, sandblandet masse og grå sand/silt. Er noe løs i kanten hvor det ligger noe grus.

**Anleggnr: 73**      **Tolkning:** Vannsig/bekkefarrest      **Hustomt:** -  
**Form:** Ujevn oval  
**Diameter:**      **Lengde:** 41 cm      **Bredde:** 30 cm      **Dybde profil:**  
**Status:** Beskrevet i plan  
**Beskrivelse:** Klart avgrenset i flaten. Marmorisert masse av brun, sandblandet masse og grå sand/silt. Er noe løs i kanten hvor det ligger noe grus.

**Anleggnr: 74**      **Tolkning:** Stolpehull (staur)      **Hustomt:** -  
**Form:** Rund  
**Diameter:** 7 cm      **Lengde:**      **Bredde:**      **Dybde profil:**  
**Status:** Beskrevet i plan  
**Beskrivelse:** Klart avgrenset i flaten. Spettet masse av grå sandblandet masse, brungrå sandblandet masse og gul sand (undergrunnsmasse).

**Anleggnr: 75**      **Tolkning:** Stolpehull (staur)      **Hustomt:** -  
**Form:** Rund  
**Diameter:** 5 cm      **Lengde:**      **Bredde:**      **Dybde profil:**  
**Status:** Beskrevet i plan  
**Beskrivelse:** Klart avgrenset i flaten. Mørkbrun, sandblandet masse.

**Anleggnr: 76**      **Tolkning:** Stolpehull (staur)      **Hustomt:** -  
**Form:** Rund  
**Diameter:** 5 cm      **Lengde:**      **Bredde:**      **Dybde profil:**  
**Status:** Beskrevet i plan  
**Beskrivelse:** Klart avgrenset i flaten. Mørkbrun, sandblandet masse.

**Anleggnr: 77**      **Tolkning:** Kunne ikke bestemmes      **Hustomt:** -  
**Form:** Rund  
**Diameter:** 44 cm      **Lengde:**      **Bredde:**      **Dybde profil:** 22 cm  
**Status:** Snittet med spade. Beskrevet plan/profil  
**Beskrivelse:** Klart avgrenset i flaten. Mørkbrun, sandblandet masse. En 5 cm bred rand med brungrå, sandblandet masse med gule sandspetter (undergrunnsmasse). Anlegget er også klart avgrenset i profil. Nedgravningen har en rund/buet form. Sentralt i profilen lå det en skjørbrent stein, og ned mot bunnen av nedgravningen lå det et smalt parti

**Anleggnr: 78**      **Tolkning:** Stolpehull (staur)      **Hustomt:** -  
**Form:** Rund  
**Diameter:** 7 cm      **Lengde:**      **Bredde:**      **Dybde profil:**  
**Status:** Beskrevet i plan  
**Beskrivelse:** Klart avgrenset i flaten. Gråbrun, sandblandet masse med gule sandspetter (undergrunnsmasse).

**Anleggnr: 79**      **Tolkning:** Mulig stolpehull      **Hustomt:** -  
**Form:** Rund  
**Diameter:** 13 cm      **Lengde:**      **Bredde:**      **Dybde profil:**  
**Status:** Beskrevet i plan  
**Beskrivelse:** Klart avgrenset i flaten. Gråbrun, sandblandet masse med gule sandspetter (undergrunnsmasse).

**Anleggnr: 80**      **Tolkning:** Mulig stolpehull      **Hustomt:** -  
**Form:** Ujevn rund  
**Diameter:** 10 cm      **Lengde:**      **Bredde:**      **Dybde profil:**  
**Status:** Beskrevet i plan  
**Beskrivelse:** Klart avgrenset i flaten. Gråbrun, sandblandet masse med gule sandspetter (undergrunnsmasse).

**Anleggnr: 81**      **Tolkning:** Kunne ikke bestemmes      **Hustomt:** -  
**Form:** Avlang, svakt buet  
**Diameter:**      **Lengde:** 75 cm      **Bredde:** 7-15 cm      **Dybde profil:**  
**Status:** Beskrevet i plan  
**Beskrivelse:** Klart avgrenset i flaten. Gråbrun, sandblandet masse med gule sandspetter (undergrunnsmasse).

**Anleggnr: 82**      **Tolkning:** Kunne ikke bestemmes      **Hustomt:** -  
**Form:** Avlang  
**Diameter:**      **Lengde:** 40 cm      **Bredde:** 17 cm      **Dybde profil:**  
**Status:** Beskrevet i plan  
**Beskrivelse:** Klart avgrenset i flaten. Grå, sandblandet masse med gule sandspetter (undergrunnsmasse). Er trolig restene av et vannsig/bekkefar.

**Anleggnr: 83**      **Tolkning:** Kunne ikke bestemmes      **Hustomt:** -  
**Form:** Avlang, ujevn  
**Diameter:**      **Lengde:** 3,86 m      **Bredde:** 30-50 cm      **Dybde profil:**  
**Status:** Beskrevet i plan  
**Beskrivelse:** Klart avgrenset i flaten. Grå, sandblandet masse med gule sandspetter (undergrunnsmasse). Er trolig restene av et vannsig/bekkefar.

**Anleggnr: 84**      **Tolkning:** Vannsig/bekkefarrest      **Hustomt:** -  
**Form:** Oval  
**Diameter:**      **Lengde:** 20 cm      **Bredde:** 17 cm      **Dybde profil:**  
**Status:** Beskrevet i plan, snittet for bekrefte tolkning  
**Beskrivelse:** Klart avgrenset i flaten. Marmorisert masse av brun, sandblandet masse og grå sand/silt. Er noe løs i kanten hvor det ligger noe grus.

**Anleggnr: 85**      **Tolkning:** Vannsig/bekkefarrest      **Hustomt:** -  
**Form:** Oval  
**Diameter:**      **Lengde:** 40 cm      **Bredde:** 20 cm      **Dybde profil:**  
**Status:** Beskrevet i plan, snittet for bekrefte tolkning  
**Beskrivelse:** Klart avgrenset i flaten. Marmorisert masse av brun, sandblandet masse og grå sand/silt. Er noe løs i kanten hvor det ligger noe grus.

- Anleggnr: 86**      **Tolkning:** Vannsig/bekkefarrest      **Hustomt:** -  
**Form:** Oval  
**Diameter:**              **Lengde:** 12 cm              **Bredde:** 8 cm              **Dybde profil:**  
**Status:** Beskrevet i plan, snittet for bekrefte tolkning  
**Beskrivelse:** Klart avgrenset i flaten. Marmorisert masse av brun, sandblandet masse og grå sand/silt. Er noe løs i kanten hvor det ligger noe grus.
- Anleggnr: 87**      **Tolkning:** Vannsig/bekkefarrest      **Hustomt:** -  
**Form:** Rund  
**Diameter:** 7 cm              **Lengde:**              **Bredde:**              **Dybde profil:**  
**Status:** Beskrevet i plan, snittet for bekrefte tolkning  
**Beskrivelse:** Klart avgrenset i flaten. Marmorisert masse av brun, sandblandet masse og grå sand/silt. Er noe løs i kanten hvor det ligger noe grus.
- Anleggnr: 88**      **Tolkning:** Vannsig/bekkefarrest      **Hustomt:** -  
**Form:** Oval  
**Diameter:**              **Lengde:** 10 cm              **Bredde:** 8 cm              **Dybde profil:**  
**Status:** Beskrevet i plan, snittet for bekrefte tolkning  
**Beskrivelse:** Klart avgrenset i flaten. Marmorisert masse av brun, sandblandet masse og grå sand/silt. Er noe løs i kanten hvor det ligger noe grus.
- Anleggnr: 89**      **Tolkning:** Vannsig/bekkefarrest      **Hustomt:** -  
**Form:** Avlang  
**Diameter:**              **Lengde:** 20 cm              **Bredde:** 10 cm              **Dybde profil:**  
**Status:** Beskrevet i plan, snittet for bekrefte tolkning  
**Beskrivelse:** Klart avgrenset i flaten. Marmorisert masse av brun, sandblandet masse og grå sand/silt. Er noe løs i kanten hvor det ligger noe grus.
- Anleggnr: 90**      **Tolkning:** Vannsig/bekkefarrest      **Hustomt:** -  
**Form:** Rund  
**Diameter:** 19 cm              **Lengde:**              **Bredde:**              **Dybde profil:**  
**Status:** Beskrevet i plan, snittet for bekrefte tolkning  
**Beskrivelse:** Klart avgrenset i flaten. Marmorisert masse av brun, sandblandet masse og grå sand/silt. Er noe løs i kanten hvor det ligger noe grus.
- Anleggnr: 91**      **Tolkning:** Vannsig/bekkefarrest      **Hustomt:** -  
**Form:** Ujevn oval  
**Diameter:**              **Lengde:** 18 cm              **Bredde:** 12 cm              **Dybde profil:**  
**Status:** Beskrevet i plan, snittet for bekrefte tolkning  
**Beskrivelse:** Klart avgrenset i flaten. Marmorisert masse av brun, sandblandet masse og grå sand/silt. Er noe løs i kanten hvor det ligger noe grus.
- Anleggnr: 92**      **Tolkning:** Vannsig/bekkefarrest      **Hustomt:** -  
**Form:** Ujevn oval  
**Diameter:**              **Lengde:** 9 cm              **Bredde:** 7 cm              **Dybde profil:**  
**Status:** Beskrevet i plan, snittet for bekrefte tolkning  
**Beskrivelse:** Klart avgrenset i flaten. Marmorisert masse av brun, sandblandet masse og grå sand/silt. Er noe løs i kanten hvor det ligger noe grus.
- Anleggnr: 93**      **Tolkning:** Kunne ikke bestemmes      **Hustomt:** -  
**Form:** Ujevn  
**Diameter:** 30 cm              **Lengde:**              **Bredde:**              **Dybde profil:**  
**Status:** Beskrevet i plan  
**Beskrivelse:** Klart avgrenset i flaten. Brun, sandblandet masse med gule sandspetter (undergrunns masse).



**Anleggnr: 94**      **Tolkning:** Stolpehull (staur)      **Hustomt:** -

**Form:** Rund

**Diameter:** 7 cm      **Lengde:**      **Bredde:**      **Dybde profil:**

**Status:** Beskrevet i plan

**Beskrivelse:** Klart avgrenset i flaten. Brungrå, sandblandet masse med gule sandspetter

**Anleggnr: 95**      **Tolkning:** Vannsig/bekkefarrest      **Hustomt:** -

**Form:** Rund

**Diameter:** 10 cm      **Lengde:**      **Bredde:**      **Dybde profil:**

**Status:** Beskrevet i plan

**Beskrivelse:** Klart avgrenset i flaten. Marmorisert masse av brun, sandblandet masse og grå sand/silt. Er noe løs i kanten hvor det ligger noe grus.

**Anleggnr: 96**      **Tolkning:** Stolpehull (staur)      **Hustomt:** -

**Form:** Rund

**Diameter:** 7 cm      **Lengde:**      **Bredde:**      **Dybde profil:**

**Status:** Beskrevet i plan

**Beskrivelse:** Klart avgrenset i flaten. Spettet masse av grå, sandblandet masse og gul sand (undergrunnsmasse).

**Anleggnr: 97**      **Tolkning:** Vanntransporterte masser      **Hustomt:** -

**Form:** Ujevn avlang

**Diameter:**      **Lengde:** 19,8 m      **Bredde:** 0,25-3,75 m      **Dybde profil:** 16-60 cm,

**Status:** Dokumentert i plan og profil

**Beskrivelse:** Klart avgrenset i flaten. Større partier/områder med brunsvart, fet, sandblandet masse med flekker av silt og med mye kullfragmenter/biter, brent leire og keramikkskår. Noe mindre partier med den samme massen, men mer siltholdig og med tydelige spor etter rennende vann. Mindre partier med gråbrun sand- og siltblandet masse, og et mindre parti med silt. Det ligger steiner og skjørbrante steiner i +-knyttnevstørrelse i flaten. A494 deler anlegget i to deler, A114 er gravd inn i anleggets østre kant, og en moderne dreneringsgrøft er grav gjennom anleggets søndre del.

Anlegget er også klart avgrenset i profil. Nedgravningen har en ujevn bunn i lengdeprofil, og tilnærmet flat bunn med svakt buede sider i breddeprofil. Marmoriserte masser viser tydelig at

**Anleggnr: 98**      **Tolkning:** Vannsig/bekkefarrest      **Hustomt:** -

**Form:** Ujevn rund

**Diameter:** 11 cm      **Lengde:**      **Bredde:**      **Dybde profil:**

**Status:** Beskrevet i plan

**Beskrivelse:** Klart avgrenset i flaten. Marmorisert masse av brun, sandblandet masse og grå sand/silt. Er noe løs i kanten hvor det ligger noe grus.

**Anleggnr: 99**      **Tolkning:** Vannsig/bekkefarrest      **Hustomt:** -

**Form:** Avlang

**Diameter:**      **Lengde:** 17 cm      **Bredde:** 10 cm      **Dybde profil:**

**Status:** Beskrevet i plan

**Beskrivelse:** Klart avgrenset i flaten. Marmorisert masse av brun, sandblandet masse og grå sand/silt. Er noe løs i kanten hvor det ligger noe grus.

**Anleggnr: 100**      **Tolkning:** Vannsig/bekkefarrest      **Hustomt:** -

**Form:** Ujevn

**Diameter:**      **Lengde:** 55 cm      **Bredde:** 10-60 cm      **Dybde profil:**

**Status:** Beskrevet i plan

**Beskrivelse:** Klart avgrenset i flaten. Marmorisert masse av brun, sandblandet masse og grå sand/silt. Er noe løs i kanten hvor det ligger noe grus.

**Anleggnr: 101**      **Tolkning:** Vannsig/bekkefarrest      **Hustomt:** -

**Form:** Ujevn

**Diameter:**      **Lengde:** 30 cm      **Bredde:** 10-22 cm      **Dybde profil:**

**Status:** Beskrevet i plan

**Beskrivelse:** Klart avgrenset i flaten. Marmorisert masse av brun, sandblandet masse og grå sand/silt. Er noe løs i kanten hvor det ligger noe grus.

**Anleggnr: 102**      **Tolkning:** Kunne ikke bestemmes      **Hustomt:** -  
**Form:** Tilnærmet rund  
**Diameter:** 15 cm      **Lengde:**      **Bredde:**      **Dybde profil:** 5 cm  
**Status:** Dokumentert i plan og profil  
**Beskrivelse:** Klart avgrenset i flaten. Spettete masser med grus. Keramikkskår spredt i hele flaten. Enkelte skår var helt oppløste (bløte), og ble ikke samlet inn. Noe av grusen kan også være rester av oppløste keramikkskår.  
Anlegget er også klart avgrenset i profil. Nedgravningen har en svakt buet bunn. Inntrykket i felt var at et kar har stått på stedet, og blitt knust der.

**Anleggnr: 103**      **Tolkning:** Vannsig/bekkefarrest      **Hustomt:** -  
**Form:** Ujevn avlang  
**Diameter:**      **Lengde:** 28 cm      **Bredde:** 7-10 cm      **Dybde profil:**  
**Status:** Beskrevet i plan  
**Beskrivelse:** Klart avgrenset i flaten. Marmorisert masse av brun, sandblandet masse og grå sand/silt. Er noe løs i kanten hvor det ligger noe grus.

**Anleggnr: 104**      **Tolkning:** Utgård      **Hustomt:** -  
**Form:**  
**Diameter:**      **Lengde:**      **Bredde:**      **Dybde profil:**  
**Status:**  
**Beskrivelse:**

**Anleggnr: 105**      **Tolkning:** Mulig stolpehull      **Hustomt:** -  
**Form:** Rund  
**Diameter:** 15 cm      **Lengde:**      **Bredde:**      **Dybde profil:** 6 cm  
**Status:** Beskrevet i plan, snittet for å bekrefte tolkning  
**Beskrivelse:** Klart avgrenset i flaten. Brun, sandblandet masse med gule sandspetter (undergrunnsmasse).

**Anleggnr: 106**      **Tolkning:** Vannsig/bekkefarrest      **Hustomt:** -  
**Form:** Rund  
**Diameter:** 16 cm      **Lengde:**      **Bredde:**      **Dybde profil:**  
**Status:** Beskrevet i plan  
**Beskrivelse:** Klart avgrenset i flaten. Marmorisert masse av brun, sandblandet masse og grå sand/silt. Er noe løs i kanten hvor det ligger noe grus.

**Anleggnr: 107**      **Tolkning:** Vannsig/bekkefarrest      **Hustomt:** -  
**Form:** Ujevn avlang  
**Diameter:**      **Lengde:** 30 cm      **Bredde:** 10-18 cm      **Dybde profil:**  
**Status:** Beskrevet i plan  
**Beskrivelse:** Klart avgrenset i flaten. Marmorisert masse av brun, sandblandet masse og grå sand/silt. Er noe løs i kanten hvor det ligger noe grus.

**Anleggnr: 108**      **Tolkning:** Vannsig/bekkefarrest      **Hustomt:** -  
**Form:** Oval  
**Diameter:**      **Lengde:** 21 cm      **Bredde:** 11 cm      **Dybde profil:**  
**Status:** Beskrevet i plan  
**Beskrivelse:** Klart avgrenset i flaten. Marmorisert masse av brun, sandblandet masse og grå sand/silt. Er noe løs i kanten hvor det ligger noe grus.

**Anleggnr: 109**      **Tolkning:** Vannsig/bekkefarrest      **Hustomt:** -  
**Form:** Ujevn oval  
**Diameter:**      **Lengde:** 20 cm      **Bredde:** 17 cm      **Dybde profil:**  
**Status:** Beskrevet i plan  
**Beskrivelse:** Klart avgrenset i flaten. Marmorisert masse av brun, sandblandet masse og grå sand/silt. Er noe løs i kanten hvor det ligger noe grus.

**Anleggnr: 110**      **Tolkning:** Vannsig/bekkefarrest      **Hustomt:** -  
**Form:** Ujevn  
**Diameter:**              **Lengde:** 15 cm      **Bredde:** 10 cm      **Dybde profil:**  
**Status:** Beskrevet i plan  
**Beskrivelse:** Klart avgrenset i flaten. Marmorisert masse av brun, sandblandet masse og grå sand/silt. Er noe løs i kanten hvor det ligger noe grus.

**Anleggnr: 111**      **Tolkning:** Ansamling av skjørbrente steiner      **Hustomt:** -  
**Form:** Firkantet  
**Diameter:**              **Lengde:** 70 cm      **Bredde:** 68 cm      **Dybde profil:**  
**Status:** Dokumentert i plan, snittet med spade og beskrevet i profil  
**Beskrivelse:** Under avdekking ble dette anlegget tolket som et ildsted beliggende i A97. Det var klart avgrenset med forholdsvis rette sider, og med mye skjørbrent stein. Ved finrensing av A97 i flaten, ble det imidlertid klart at de skjørbrente steinene ikke lå i en egen nedgravning, men i de vanntransporterte massene i A97.

**Anleggnr: 112**      **Tolkning:** Stolpehull (staur)      **Hustomt:** -  
**Form:** Rund  
**Diameter:** 7 cm      **Lengde:**              **Bredde:**              **Dybde profil:**  
**Status:** Dokumentert i plan  
**Beskrivelse:** Klart avgrenset i flaten. Brun, sandblandet masse med gule sandspetter (udergrunnmasse).

**Anleggnr: 113**      **Tolkning:** Stolpehull      **Hustomt:** -  
**Form:** Rund  
**Diameter:** 10 cm      **Lengde:**              **Bredde:**              **Dybde profil:**  
**Status:** Beskrevet i plan  
**Beskrivelse:** Klart avgrenset i flaten. Brun, sandblandet masse med kullspetter i den søndre siden.

**Anleggnr: 114**      **Tolkning:** Kunne ikke bestemmes      **Hustomt:** -  
**Form:** Ujevn avlang  
**Diameter:**              **Lengde:** 6,75 m      **Bredde:** 60-175 cm      **Dybde profil:** 5-20 cm  
**Status:** Dokumentert i plan, snittet med spade og beskrevet i profil  
**Beskrivelse:** En moderne dreneringsgrøft deler anlegget i to. Anlegget ligger inn i A97. Klart avgrenset i flaten. Blandet masse med et noe marmorisert uttrykk av lysgrå sand, brun sand og mørkbrun, litt fet, sandblandet masse. Anlegget er også klar avgrenset i profil. Nedgravningen har en ujevn bunn.

**Anleggnr: 115**      **Tolkning:** Stolpehull (staur)      **Hustomt:** -  
**Form:** Rund  
**Diameter:** 7 cm      **Lengde:**              **Bredde:**              **Dybde profil:**  
**Status:** Beskrevet i plan  
**Beskrivelse:** Klart avgrenset i flaten. Grå sand/silt.

**Anleggnr: 116**      **Tolkning:** Stolpehull (staur)      **Hustomt:** -  
**Form:** Rund  
**Diameter:** 7 cm      **Lengde:**              **Bredde:**              **Dybde profil:**  
**Status:** Beskrevet i plan  
**Beskrivelse:** Klart avgrenset i flaten. Grå sand/silt.

**Anleggnr: 117**      **Tolkning:** Stolpehull (staur)      **Hustomt:** -  
**Form:** Rund  
**Diameter:** 9 cm      **Lengde:**              **Bredde:**              **Dybde profil:**  
**Status:** Beskrevet i plan  
**Beskrivelse:** Klart avgrenset i flaten. Grå sand/silt.

**Anleggnr: 118**      **Tolkning:** Kunne ikke bestemmes      **Hustomt:** -  
**Form:** Avlang  
**Diameter:**      **Lengde:** 60 cm      **Bredde:** 28 cm      **Dybde profil:**  
**Status:**  
**Beskrivelse:** Ble ikke gjenfunnet for beskrivelse.

**Anleggnr: 119**      **Tolkning:** Stolpehull (staur)      **Hustomt:** -  
**Form:** Rund  
**Diameter:**      **Lengde:**      **Bredde:**      **Dybde profil:**  
**Status:**  
**Beskrivelse:** Ble ikke gjenfunnet for beskrivelse.

**Anleggnr: 120**      **Tolkning:** Kunne ikke bestemmes      **Hustomt:** -  
**Form:**      **Lengde:**      **Bredde:**      **Dybde profil:**  
**Status:**  
**Beskrivelse:** Ble ikke gjenfunnet for beskrivelse. Ligger delvis under A97.

**Anleggnr: 121**      **Tolkning:** Stolpehull      **Hustomt:** -  
**Form:** Rund  
**Diameter:** 11 cm      **Lengde:**      **Bredde:**      **Dybde profil:**  
**Status:** Beskrevet i plan  
**Beskrivelse:** Klart avgrenset i flaten. Gråbrun, sandblandet masse med gule sandspetter (undergrunnsmasse).

**Anleggnr: 122**      **Tolkning:** Stolpehull (staur)      **Hustomt:** -  
**Form:** Rund  
**Diameter:** 5 cm      **Lengde:**      **Bredde:**      **Dybde profil:**  
**Status:** Beskrevet i plan  
**Beskrivelse:** Klart avgrenset i flaten. Gråbrun, sandblandet masse med gule sandspetter (undergrunnsmasse).

**Anleggnr: 123**      **Tolkning:** Stolpehull (staur)      **Hustomt:** -  
**Form:** Rund  
**Diameter:** 5 cm      **Lengde:**      **Bredde:**      **Dybde profil:**  
**Status:** Beskrevet i plan  
**Beskrivelse:** Klart avgrenset i flaten. Gråbrun, sandblandet masse med gule sandspetter (undergrunnsmasse).

**Anleggnr: 124**      **Tolkning:** Trolig vannsig      **Hustomt:** -  
**Form:** Uregelmessig  
**Diameter:**      **Lengde:** 26 cm      **Bredde:** 24 cm      **Dybde profil:** 6 cm  
**Status:** Dokumentert i plan og profil  
**Beskrivelse:** Klart avgrenset i flaten. Mørkebrun, fet masse. En liten stein i den vestre kanten. Anlegget er også klart avgrenset i profil. Nedgravningen har en svakt buet bunn.

**Anleggnr: 125**      **Tolkning:** Vannsig/bekkefarrest      **Hustomt:** -  
**Form:** Oval  
**Diameter:**      **Lengde:** 40 cm      **Bredde:** 28 cm      **Dybde profil:**  
**Status:** Beskrevet i plan  
**Beskrivelse:** Klart avgrenset i flaten. Marmorisert masse av brun, sandblandet masse og grå sand/silt. Er noe løs i kanten hvor det ligger noe grus.

**Anleggnr: 126**      **Tolkning:** Mulig stolpehull      **Hustomt:** -

**Form:** Oval

**Diameter:**                      **Lengde:** 20 cm                      **Bredde:** 14 cm                      **Dybde profil:** 3-10 cm

**Status:** Dokumentert i plan og profil

**Beskrivelse:** Klart avgrenset i flaten. Mørkebrun, fet, spettet masse.  
Anlegget er noe uklart avgrenset i profil. Nedgravningen har en svakt buet til flat bunn med en spiss nedover sentralt i profilen som trolig er spor etter en sekundær forstyrrelse.

**Anleggnr: 127**      **Tolkning:** Kunne ikke bestemmes      **Hustomt:** -

**Form:** Rund

**Diameter:** 105 cm      **Lengde:**                      **Bredde:**                      **Dybde profil:**

**Status:** Dokumentert i plan og profil

**Beskrivelse:** I den nordvestre siden til A127 ligger A129. Det er ikke mulig å skille mellom massene i anleggene i plan eller profil.  
Klart avgrenset i flaten. Mørkebrun, fet, kullblandet masse med fragmenter av brent leire og enkelte småstein. Rundt anlegget ligger en rand med gråbrun sand med flekker av mørkebrun, fet, kullblandet masse. Denne massen ligger også rundt A129.  
Anlegget er også klart avgrenset i profil. Nedgravningen har buede sider og bunn. Massen i flaten ligger nesten helt ned mot nedgravningens bunn med et smalt kullag under den vestre halvparten. Kullaget er brutt i overgangen til A129 hvor det også er en noe uklar avgrensning mellom den mørkebrune, fete, kullblandete massen i profilens øverste lag og massene under.

**Anleggnr: 128**      **Tolkning:** Vannsig/bekkefarrest      **Hustomt:** -

**Form:** Ujevn

**Diameter:** 67 cm      **Lengde:** 20-30 cm      **Bredde:**                      **Dybde profil:**

**Status:** Beskrevet i plan

**Beskrivelse:** Klart avgrenset i flaten. Marmorisert masse av brun, sandblandet masse og grå sand/silt. Er noe løs i kanten hvor det ligger noe grus.

**Anleggnr: 129**      **Tolkning:** Kunne ikke bestemmes      **Hustomt:** -

**Form:** Rund

**Diameter:** 120 cm      **Lengde:**                      **Bredde:**                      **Dybde profil:** 30 cm

**Status:** Dokumentert i plan og profil

**Beskrivelse:** I den sørøstre siden til A129 ligger A127. Det er ikke mulig å skille mellom massene i anleggene i plan eller profil.  
Klart avgrenset i flaten. Mørkebrun, fet, kullblandet masse med fragmenter av brent leire og enkelte småstein. Rundt anlegget ligger en rand med gråbrun sand med flekker av mørkebrun, fet, kullblandet masse. Denne massen ligger også rundt A127.  
Anlegget er også klart avgrenset i profil. Nedgravningen har buede sider og flat bunn. Massen i flaten ligger nesten helt ned mot nedgravningens bunn med et smalt kullag under. Under dette ligger et 3-10 cm bredt lag med blandet masse av mørkebrun, fet, kullblandet masse og gråbrun sand. Dette laget ser ut til å være brutt i overgangen til A127.

**Anleggnr: 130**      **Tolkning:** Vannsig/bekkefarrest      **Hustomt:** -

**Form:** Ujevn

**Diameter:**                      **Lengde:** 48 cm                      **Bredde:** 30 cm                      **Dybde profil:**

**Status:** Beskrevet i plan

**Beskrivelse:** Klart avgrenset i flaten. Marmorisert masse av brun, sandblandet masse og grå sand/silt. Er noe løs i kanten hvor det ligger noe grus.

**Anleggnr: 131**      **Tolkning:** Mulig stolpehull      **Hustomt:** -

**Form:** Rund

**Diameter:** 13 cm      **Lengde:**                      **Bredde:**                      **Dybde profil:** 4 cm

**Status:** Dokumentert i plan og profil

**Beskrivelse:** Klart avgrenset i flaten. Spettet masse av grå leire med rødbrune og mørkebrune flekker. Anlegget er også klart avgrenset i profil. Nedgravningen har en buet bunn.

**Anleggnr: 132**      **Tolkning:** Kunne ikke bestemmes      **Hustomt:** -

**Form:** Rund

**Diameter:**                      **Lengde:** 100 cm      **Bredde:** 90 cm      **Dybde profil:** 43 cm

**Status:** Dokumentert i plan og profil

**Beskrivelse:** Klart avgrenset i flaten. Sentralt i flaten ligger det en mørkbrun til brunsvart, fet masse med enkelte fragmenter av brent leire. Mot sørvest i massen ligger det en smal stripe trekull, og mot sørøst en smal stripe med ubrent leire. Rundt denne massen ligger det en rand med blandet masse av mørkbrun til brunsvart, fet masse og sand. Skillet mellom de to massene er enkelte steder noe uklar. En smal rand med gråaktig sand ligger aller ytterst. Anlegget er tydelig i profil, men overgangen mellom nedgravningen og undergrunnsmassene er noe utydelig. Den sentrale massen i flaten ligger 11 cm ned i profilen. Langs den ene siden og under denne, ligger det en smal stripe med trekull som også er synlig i flaten. Under dette ligger et lag brunbrunaktig sand som ikke strekker seg opp langs sidene. Under dette et 6-13 cm bredt lag med blandet masse av sand og mørkbrun, fet masse. Langs bunnen av denne massen ligger en tynn stripe med trekull. Under trekullstripen ligger et ca. 5 cm. bedt lag av blandet masse av sand og mørkbrun, fet masse. I dette laget, sentralt i nedgravningen, ble det funnet et stykke av en brukket sigd. Ned mot bunnen av nedgravningen ligger et lag silt. I begge trekullagene ble det funnet keramikkskår, og i det øverste laget ble det funnet et brent benfragment.

**Anleggnr: 133**      **Tolkning:** Vannsig/bekkefarrest      **Hustomt:** -

**Form:** Ujevn avlang

**Diameter:** 71 cm      **Lengde:** 21-29 cm      **Bredde:**                      **Dybde profil:**

**Status:** Beskrevet i plan

**Beskrivelse:** Klart avgrenset i flaten. Marmorisert masse av brun, sandblandet masse og grå sand/silt. Er noe løs i kanten hvor det ligger noe grus.

**Anleggnr: 134**      **Tolkning:** Vannsig/bekkefarrest      **Hustomt:** -

**Form:** Ujevn avlang

**Diameter:**                      **Lengde:** 43 cm      **Bredde:** 10-21 cm      **Dybde profil:**

**Status:** Beskrevet i plan

**Beskrivelse:** Klart avgrenset i flaten. Marmorisert masse av brun, sandblandet masse og grå sand/silt. Er noe løs i kanten hvor det ligger noe grus.

**Anleggnr: 135**      **Tolkning:** Vannsig/bekkefarrest      **Hustomt:** -

**Form:** Ujevn

**Diameter:** 21 cm      **Lengde:**                      **Bredde:**                      **Dybde profil:**

**Status:** Beskrevet i plan

**Beskrivelse:** Klart avgrenset i flaten. Marmorisert masse av brun, sandblandet masse og grå sand/silt. Er noe løs i kanten hvor det ligger noe grus.

**Anleggnr: 136**      **Tolkning:** Vannsig/bekkefarrest      **Hustomt:** -

**Form:** Ujevn

**Diameter:**                      **Lengde:** 80 cm      **Bredde:** 40-50 cm      **Dybde profil:**

**Status:** Beskrevet i plan

**Beskrivelse:** Klart avgrenset i flaten. Marmorisert masse av brun, sandblandet masse og grå sand/silt. Er noe løs i kanten hvor det ligger noe grus.

**Anleggnr: 137**      **Tolkning:** Vannsig/bekkefarrest      **Hustomt:** -

**Form:** Ujevn

**Diameter:**                      **Lengde:** 79 cm      **Bredde:** 58 cm      **Dybde profil:**

**Status:** Beskrevet i plan

**Beskrivelse:** Klart avgrenset i flaten. Marmorisert masse av brun, sandblandet masse og grå sand/silt. Er noe løs i kanten hvor det ligger noe grus.

**Anleggnr: 138**      **Tolkning:** Vannsig/bekkefarrest      **Hustomt:** -

**Form:** Oval

**Diameter:**                      **Lengde:** 24 cm      **Bredde:** 20 cm      **Dybde profil:**

**Status:** Beskrevet i plan

**Beskrivelse:** Klart avgrenset i flaten. Marmorisert masse av brun, sandblandet masse og grå sand/silt. Er noe løs i kanten hvor det ligger noe grus.

**Anleggnr: 139**      **Tolkning:** Kunne ikke bestemmes      **Hustomt:** -

**Form:** Rund med en utløper  
**Diameter:** 20 cm      **Lengde:**      **Bredde:**      **Dybde profil:** 3 cm  
**Status:** Dokumentert i plan og profil

**Beskrivelse:** Anlegget ble ved avdekking oppfattet som rundt. Ved rensing viste det seg at det hadde en utstikker mot A141. Anlegget er klart avgrenset i flaten, men skillet mellom A139 og A141 er uklart avgrenset. Mørkebrun, spettet, sandblandet masse med grus.  
Anlegget er også klart avgrenset i profil. Nedgravningen har en flat bunn med en svakt skrånende bunn inn mot A141.  
Det er mulig at anlegget er et vannsig.

**Anleggnr: 140**      **Tolkning:** Stolpehull      **Hustomt:** -

**Form:** Oval  
**Diameter:**      **Lengde:** 16 cm      **Bredde:** 12 cm      **Dybde profil:** 5 cm  
**Status:** Dokumentert i plan og profil

**Beskrivelse:** Klart avgrenset i flaten. Mellombrun, fet, spettet masse.  
Anlegget er også klart avgrenset i profil. Nedgravningens bunn har en buet/rund form. I profilen lå det et lite fragment brent leire.

**Anleggnr: 141**      **Tolkning:** Vannsig/bekkefarrest      **Hustomt:** -

**Form:** Ujevn  
**Diameter:**      **Lengde:** 183 cm      **Bredde:** 13-100 cm      **Dybde profil:**  
**Status:** Beskrevet i plan

**Beskrivelse:** Klart avgrenset i flaten. Marmorisert masse av brun, sandblandet masse og grå sand/silt. Er noe løs i kanten hvor det ligger noe grus.

**Anleggnr: 142**      **Tolkning:** Kunne ikke bestemmes      **Hustomt:** -

**Form:** Ujevn  
**Diameter:**      **Lengde:** 80 cm      **Bredde:** 62 cm      **Dybde profil:**  
**Status:** Beskrevet i plan

**Beskrivelse:** Klart avgrenset i flaten. Mørkebrun, sandblandet masse med lysgule sandspetter (undergrunnsmasse), enkelte spetter av ubrent leire og kullfragmenter.

**Anleggnr: 143**      **Tolkning:** Kunne ikke bestemmes      **Hustomt:** -

**Form:** Ujevn  
**Diameter:**      **Lengde:** 30 cm      **Bredde:** 30 cm      **Dybde profil:** 4 cm  
**Status:** Dokumentert i plan og profil

**Beskrivelse:** Klart avgrenset i flaten. Mørkebrun, fet, svakt sandblandet masse.  
Anlegget er også klart avgrenset i profil. Nedgravningen har er noe ujevn til flat bunn.

**Anleggnr: 144**      **Tolkning:** Kunne ikke bestemmes      **Hustomt:** -

**Form:** Rektangulær med to rette og to avrundede hjørner  
**Diameter:**      **Lengde:** 105 cm      **Bredde:** 85 cm      **Dybde profil:**  
**Status:** Dokumentert i plan og profil

**Beskrivelse:** Klart avgrenset i flaten med unntak av den nordøstre siden hvor overgangen til undergrunnsmassen er noe uklar. Mørkebrun, fet, svakt sandblandet masse. I det nordøstre hjørnet ligger det en konsentrasjon av trekull. Langs anlegget søndre, sørvestre og nordvestre kant ligger en stripe med blandet masse av mørkebrun, fet, svakt sandblandet masse og brun og grå sand.  
Anlegget er også klart avgrenset i profil. Nedgravningen har svakt buede sider og buet bunn, og viser spor etter flere faser. Fyllmassen som er synlig i flaten ligger 23 cm ned i profilen. I dette laget ble det funnet ca. 10-15 både skjørbrente og ubrente steiner med diameter opp til ca. 14 cm. Steinenes plassering virket tilfeldig. Det ble også funnet flere keramikkskår. Også deres plassering virket tilfeldig. Under fyllmassen ligger det et 2-4 cm bredt kullag, og under kullaget ligger det et 3-8 cm bredt lag med lysebrun sand. Under dette igjen ligger det 5-8 cm bredt lag med en blandet masse av mørkebrun, fet, svakt sandblandet masse, og grå og brun sand. Sentralt og ned mot bunnen av dette laget lå det en flat stein som var 25 cm bred og 10 cm høy. I den utgravde halvparten av anlegget ble det 16-18 cm ned i massene funnet en klump med hardbrent leire som målte 24x12x7 cm. Klumpen lå inn mot nedgravningens side.

**Anleggnr: 144**      **Tolkning:** Kunne ikke bestemmes      **Hustomt:** -

**Form:** Ujevn

**Diameter:**                      **Lengde:** 135 cm      **Bredde:** 98 cm      **Dybde profil:**

**Status:** Beskrevet i plan

**Beskrivelse:** Klart avgrenset i flaten. Mørkebrun, sandblandet masse med lysgule sandspetter (undergrunnsmasse), enkelte spetter av ubrent leire og kullfragmenter.

**Anleggnr: 145**      **Tolkning:** Vanntransporterte masser      **Hustomt:** -

**Form:** Ujevn avlang

**Diameter:**                      **Lengde:** 8,8 meter      **Bredde:** 60-130 cm      **Dybde profil:**

**Status:** Dokumentert i plan

**Beskrivelse:** Klart avgrenset i flaten. Anlegget ligner A97, og har den samme dominerende brunsvarte, fete, sandblandede massen med flekker av silt, mye trekullfragmenter/biter, brent leire, keramikkskår, steiner og skjørbrante steiger i  $\pm$ -knyttnevestørrelse. Langs deler av kanten er denne massen blandet med silt og gulbrun sand (undergrunnsmasse).

**Anleggnr: 146**      **Tolkning:** Kunne ikke bestemmes      **Hustomt:** -

**Form:** Ujevn

**Diameter:**                      **Lengde:** 60 cm      **Bredde:** 27-32 cm      **Dybde profil:**

**Status:** Beskrevet i plan

**Beskrivelse:** Grå silt/sand med gule sandspetter.

**Anleggnr: 147**      **Tolkning:** Vannsig/bekkefarrest      **Hustomt:** -

**Form:** Rund

**Diameter:** 7 cm      **Lengde:**                      **Bredde:**                      **Dybde profil:**

**Status:** Beskrevet i plan

**Beskrivelse:** Klart avgrenset i flaten. Marmorisert masse av brun, sandblandet masse og grå sand/silt. Er noe løs i kanten hvor det ligger noe grus.

**Anleggnr: 148**      **Tolkning:** Stolpehull (staur)      **Hustomt:** -

**Form:** Rund

**Diameter:** 4 cm      **Lengde:**                      **Bredde:**                      **Dybde profil:**

**Status:** Beskrevet i plan

**Beskrivelse:** Klart avgrenset i flaten. Mørkbrun, sandblandet masse med gule sandspetter (undergrunnsmasse).

**Anleggnr: 149**      **Tolkning:** Stolpehull (staur)      **Hustomt:** -

**Form:** Rund

**Diameter:** 6 cm      **Lengde:**                      **Bredde:**                      **Dybde profil:**

**Status:** Beskrevet i plan

**Beskrivelse:** Klart avgrenset i flaten. Mørkbrun, sandblandet masse med gule sandspetter (undergrunnsmasse).

**Anleggnr: 150**      **Tolkning:** Vannsig/bekkefarrest      **Hustomt:** -

**Form:** Oval

**Diameter:**                      **Lengde:** 22 cm      **Bredde:** 15 cm      **Dybde profil:**

**Status:** Beskrevet i plan

**Beskrivelse:** Klart avgrenset i flaten. Marmorisert masse av brun sandblandet masse og grå sand/silt. Er noe løs i kanten hvor det ligger noe grus.

**Anleggnr: 151**      **Tolkning:** Kunne ikke bestemmes      **Hustomt:** -

**Form:** Ujevn rund

**Diameter:**                      **Lengde:** 90 cm      **Bredde:** 70 cm      **Dybde profil:** 9 cm

**Status:** Dokumentert i plan og profil

**Beskrivelse:** Klart avgrenset i flaten. Mørkbrun, fet, svakt sandblandet masse med flekker av brun og grå sand, og enkelte kullfragmenter. Anlegget er også klart avgrenset i profil. Nedgravningen har buede sider og flat bunn. I profilen ligger det en stor stein.



**Anleggnr: 152**      **Tolkning:** Vannsig/bekkefarrest      **Hustomt:** -  
**Form:** Ujevn oval  
**Diameter:**      **Lengde:** 61 cm      **Bredde:** 29-35 cm      **Dybde profil:**  
**Status:** Beskrevet i plan  
**Beskrivelse:** Klart avgrenset i flaten. Marmorisert masse av brun, sandblandet masse og grå sand/silt. Er noe løs i kanten hvor det ligger noe grus.

**Anleggnr: 153**      **Tolkning:** Vanntransporterte masser      **Hustomt:** -  
**Form:** Ujevn avlang  
**Diameter:**      **Lengde:** 6,05 m      **Bredde:** 29-130 cm      **Dybde profil:**  
**Status:** Snittet med spade. Beskrevet i plan/ profil.  
**Beskrivelse:** Klart avgrenset i flaten. Brungrå sand/silt med gule sandspetter og enkelte kullfragmenter. Anlegget er også klart avgrenset i profil. Nedgravningen har svakt buede sider og flat bunn. Samme form som profil a i A13.

**Anleggnr: 154**      **Tolkning:** Stolpehull (staur)      **Hustomt:** -  
**Form:** Rund  
**Diameter:** 4 cm      **Lengde:**      **Bredde:**      **Dybde profil:**  
**Status:** Beskrevet i plan  
**Beskrivelse:** Klart avgrenset i flaten. Mørkbrun, sandblandet masse med gule sandspetter (undergrunnsmasse).

**Anleggnr: 155**      **Tolkning:** Stolpehull (staur)      **Hustomt:** -  
**Form:** Rund  
**Diameter:** 4 cm      **Lengde:**      **Bredde:**      **Dybde profil:**  
**Status:** Beskrevet i plan  
**Beskrivelse:** Klart avgrenset i flaten. Mørkbrun, sandblandet masse med gule sandspetter (undergrunnsmasse).

**Anleggnr: 156**      **Tolkning:** Stolpehull (staur)      **Hustomt:** -  
**Form:** Rund  
**Diameter:** 4 cm      **Lengde:**      **Bredde:**      **Dybde profil:**  
**Status:** Beskrevet i plan  
**Beskrivelse:** Klart avgrenset i flaten. Mørkbrun, sandblandet masse med gule sandspetter (undergrunnsmasse).

**Anleggnr: 157**      **Tolkning:** Stolpehull      **Hustomt:** -  
**Form:** Rund  
**Diameter:** 9 cm      **Lengde:**      **Bredde:**      **Dybde profil:**  
**Status:** Beskrevet i plan  
**Beskrivelse:** Klart avgrenset i flaten. Mørkbrun, sandblandet masse med gule sandspetter (undergrunnsmasse).

**Anleggnr: 158**      **Tolkning:** Stolpehull (staur)      **Hustomt:** -  
**Form:** Rund  
**Diameter:** 4 cm      **Lengde:**      **Bredde:**      **Dybde profil:**  
**Status:** Beskrevet i plan  
**Beskrivelse:** Klart avgrenset i flaten. Mørkbrun, sandblandet masse med gule sandspetter (undergrunnsmasse).

**Anleggnr: 159**      **Tolkning:** Stolpehull (staur)      **Hustomt:** -  
**Form:** Rund  
**Diameter:** 4 cm      **Lengde:**      **Bredde:**      **Dybde profil:**  
**Status:** Beskrevet i plan  
**Beskrivelse:** Klart avgrenset i flaten. Mørkbrun, sandblandet masse med gule sandspetter (undergrunnsmasse).

**Anleggnr: 160**      **Tolkning:** Dyregang      **Hustomt:** -  
**Form:** Avlang med en liten utstikker  
**Diameter:**      **Lengde:** 75 cm      **Bredde:** 5 cm      **Dybde profil:**

Status: Beskrevet i plan  
Beskrivelse: Klart avgrenset i flaten. Gråbrun sandblandet masse.

**Anleggnr: 161**      **Tolkning:** Stolpehull (staur)      **Hustomt:** -

**Form:** Rund  
**Diameter:** 6 cm      **Lengde:**      **Bredde:**      **Dybde profil:**  
**Status:** Beskrevet i plan  
**Beskrivelse:** Klart avgrenset i flaten. Mørkbrun, sandblandet masse med gule sandspetter (undergrunnsmasse).

**Anleggnr: 162**      **Tolkning:** Vannsig/bekkefarrest      **Hustomt:** -

**Form:** Ujevn  
**Diameter:**      **Lengde:** 40 cm      **Bredde:** 30 cm      **Dybde profil:** 22 cm  
**Status:** Dokumentert i plan og profil  
**Beskrivelse:** Sørvestre del av anlegget er klart avgrenset i flaten, mens den nordøstre er uklart avgrenset. I den sørvestre delen ligger det mørkbrun, litt fet, sandblandet masse. Mot den ytre nordvestre kanten ligger det en avlang stein (37 cm lang og 8 cm høy), og i den sørvestre ligger det en knyttnevestor stein. I den nordøstre delen av anlegget ligger det marmoriserte brune og mørkebrune masser og grå silt. Anleggets sørvestre del er også klar avgrenset i profil. Nedgravningen har her en sterkt skrånende side og en ujevn bunn. Massen i flaten ligger bare som et smalt parti under deler av den store steinen. Under dette ligger det samme masse som i anleggets nordøstre del.

**Anleggnr: 163**      **Tolkning:** Vannsig/bekkefarrest      **Hustomt:** -

**Form:** Rund  
**Diameter:** 11 cm      **Lengde:**      **Bredde:**      **Dybde profil:**  
**Status:** Beskrevet i plan  
**Beskrivelse:** Klart avgrenset i flaten. Marmorisert masse av brun sandblandet masse og grå sand/silt. Er noe løs i kanten hvor det ligger noe grus.

**Anleggnr: 164**      **Tolkning:** Stolpehull (staur)      **Hustomt:** -

**Form:** Rund  
**Diameter:** 7 cm      **Lengde:**      **Bredde:**      **Dybde profil:**  
**Status:** Beskrevet i plan  
**Beskrivelse:** Klart avgrenset i flaten. Mørkbrun, sandblandet masse med gule sandspetter (undergrunnsmasse).

**Anleggnr: 165**      **Tolkning:** Rot      **Hustomt:** -

**Form:** Ujevn  
**Diameter:**      **Lengde:** 100 cm      **Bredde:** 48 cm      **Dybde profil:**  
**Status:**  
**Beskrivelse:** En moderne dreneringsgrøft er gravd gjennom anleggets ene side.

**Anleggnr: 166**      **Tolkning:** Stolpehull (staur)      **Hustomt:** -

**Form:** Rund  
**Diameter:** 5 cm      **Lengde:**      **Bredde:**      **Dybde profil:**  
**Status:** Beskrevet i plan  
**Beskrivelse:** Klart avgrenset i flaten. Brun, sandblandet masse.

**Anleggnr: 167**      **Tolkning:** Stolpehull (staur)      **Hustomt:** -

**Form:** Rund  
**Diameter:** 4 cm      **Lengde:**      **Bredde:**      **Dybde profil:**  
**Status:** Beskrevet i plan  
**Beskrivelse:** Klart avgrenset i flaten. Mørkbrun, sandblandet masse med gule sandspetter (undergrunnsmasse).

**Anleggnr: 168**      **Tolkning:** Stolpehull (staur)      **Hustomt:** -

**Form:** Rund

**Diameter:** 5 cm      **Lengde:**      **Bredde:**      **Dybde profil:**

**Status:** Beskrevet i plan

**Beskrivelse:** Klart avgrenset i flaten. Mørkbrun, sandblandet masse med gule sandspetter (undergrunnsmasse).

**Anleggnr: 169**      **Tolkning:** Stolpehull (staur)      **Hustomt:** -

**Form:** Rund

**Diameter:** 5 cm      **Lengde:**      **Bredde:**      **Dybde profil:**

**Status:** Beskrevet i plan

**Beskrivelse:** Klart avgrenset i flaten. Mørkbrun sandblandet masse med gule sandspetter (undergrunnsmasse).

**Anleggnr: 170**      **Tolkning:** Takbærende stolpehull      **Hustomt:** II

**Form:** Rund

**Diameter:** 12 cm      **Lengde:**      **Bredde:**      **Dybde profil:** 8 cm

**Status:** Dokumentert i plan og profil

**Beskrivelse:** Stolpehullet ligger i A198, og er klart avgrenset i plan. Brunsvart sandblandet masse med spetter av undergrunnsmasse. Anlegget er også klart avgrenset i profil. Nedgravningen har svakt buede sider og bunn.

**Anleggnr: 171**      **Tolkning:** Takbærende stolpehull      **Hustomt:** II

**Form:** Rund med en avlang utstikker

**Diameter:**      **Lengde:** 41 cm      **Bredde:** 8-20 cm      **Dybde profil:** 14 cm

**Status:** Dokumentert i plan og profil

**Beskrivelse:** Klart avgrenset i plan. Brunsvart sandblandet masse med spetter av undergrunnsmasse. Anlegget er også klart avgrenset i profil. Nedgravningen har rette sider. Selve stolpehullet har vært i anleggets søndre del. Her er nedgravningen 14 cm dyp, og den har en flat bunn. Anleggets nordre del kan være spor etter en utskiftet stolpe, her er nedgravningen 8 cm dyp med en flat bunn.

**Anleggnr: 172**      **Tolkning:** Takbærende stolpehull      **Hustomt:** II

**Form:** Svakt oval

**Diameter:**      **Lengde:** 22 cm      **Bredde:** 18 cm      **Dybde profil:** 20 cm

**Status:** Dokumentert i plan og profil

**Beskrivelse:** Klart avgrenset. Brunsvart, sandblandet masse med spetter av undergrunnsmassen. Et smalt langsgående parti i hele flaten med brun sand med mørke brune spetter av svakt sandblandet masse. Anlegget er også klart avgrenset i profil. Nedgravningen har svakt buede sider og en ujevn

**Anleggnr: 173**      **Tolkning:** Takbærende stolpehull      **Hustomt:** II

**Form:** Noe ujevn rund

**Diameter:** 20 cm      **Lengde:**      **Bredde:**      **Dybde profil:** 24 cm

**Status:** Dokumentert i plan og profil

**Beskrivelse:** Klart avgrenset i plan. Brunsvart, sandblandet masse med spetter av undergrunnsmasse. Anlegget er også klart avgrenset i profil. Nedgravningen har rette sider og en flat bunn. Øverst i profilen er det et tydelig avtrykk etter stolpen, mens det under dette ligger et 18 cm dypt parti med grå silt med en uklar avgrensning mot undergrunnen.

**Anleggnr: 174**      **Tolkning:** Takbærende stolpehull      **Hustomt:** II

**Form:** Rund

**Diameter:** 22 cm      **Lengde:**      **Bredde:**      **Dybde profil:** 9 cm

**Status:** Dokumentert i plan og profil

**Beskrivelse:** Klart avgrenset i flaten. Mørkebrun, noe fet, sandblandet masse med spetter av undergrunnsmasse mot nord, og mørkebrun, noe fet, mer sandblandet masse mot sør. Anlegget er også klart avgrenset i profil. Nedgravningen har svakt buede sider og bunn.

**Anleggnr: 175**      **Tolkning:** Ildsted      **Hustomt:** -  
**Form:** Ujevn rund  
**Diameter:** 28 cm      **Lengde:**      **Bredde:**      **Dybde profil:** 6 cm  
**Status:** Dokumentert i plan og profil  
**Beskrivelse:** Klart avgrenset i flaten. Mørkebrun, noe fet masse med spetter av undergrunnsmasse i den nordlige delen. Mye kullfragmenter i flaten, og da særlig i den søndre delen. Klart avgrenset også i profil. Bare bunnen av nedgravningen er bevart, og denne har svakt buede sider og en ujevn bunn. Anlegget ligger ved siden av det takbærende stolpehullet A174 i hustomt II, og er sekundært i forhold til dette.

**Anleggnr: 176**      **Tolkning:** Takbærende stolpehull      **Hustomt:** II  
**Form:** Ujevn rund  
**Diameter:** 18 cm      **Lengde:**      **Bredde:**      **Dybde profil:** 13 cm  
**Status:** Dokumentert i plan og profil  
**Beskrivelse:** Noe uklar avgrensning i flaten. Mørkebrun, litt fet masse. I denne massen ligger det et klart mørkere parti i anleggets sørlige del, mens det ligger en sandlomme i den nordvestlige. Anlegget er klart avgrenset i profil. Nedgravningen har rette sider. Avtrykk etter stolpen er tydelig i den høyre siden i profilen hvor nedgravningen har en flat bunn. I den venstre siden av profilen har også nedgravningen en flat bunn, men denne er noe grunnere enn den høyre.

**Anleggnr: 177**      **Tolkning:** Takbærende stolpehull      **Hustomt:** II  
**Form:** Ujevn rund  
**Diameter:** 20 cm      **Lengde:**      **Bredde:**      **Dybde profil:** 14 cm  
**Status:** Dokumentert i plan og profil  
**Beskrivelse:** Klart avgrenset i flaten. Mørkebrun, litt fet masse med spetter av undergrunnsmasse. Anlegget er også klart avgrenset i profil. Nedgravningen har rette sider og en svakt buet til flat bunn. Det er tydelig avtrykk etter stolpen sentralt og ned til bunnen i profilen.

**Anleggnr: 178**      **Tolkning:** Takbærende stolpehull      **Hustomt:** II  
**Form:** Rund  
**Diameter:** 18 cm      **Lengde:**      **Bredde:**      **Dybde profil:** 9 cm  
**Status:** Dokumentert i plan og profil  
**Beskrivelse:** Klart avgrenset i flaten. Mørkebrun, litt fet masse med spetter av undergrunnsmasse. Anlegget er også klart avgrenset i profil, men med en noe uregelmessig fasong.

**Anleggnr: 179**      **Tolkning:** Takbærende stolpehull      **Hustomt:** II  
**Form:** Oval  
**Diameter:**      **Lengde:** 18 cm      **Bredde:** 14 cm      **Dybde profil:** 12 cm  
**Status:** Dokumentert i plan og profil  
**Beskrivelse:** Klart avgrenset i flaten. En smal rand med mørkebrun, litt fet masse. Kjerne med mørkebrun, litt fet masse med spetter av undergrunnsmasse. Anlegget er også klart avgrenset i profil. Nedgravningen har en rett side i profilens høyre kant, og en skrå side i profilens venstre kant. Bunnen er buet til spiss.

**Anleggnr: 180**      **Tolkning:** Takbærende stolpehull      **Hustomt:** II  
**Form:** Ujevn rund  
**Diameter:** 18 cm      **Lengde:**      **Bredde:**      **Dybde profil:** 6 cm  
**Status:** Dokumentert i plan og profil  
**Beskrivelse:** Klart avgrenset i flaten. Mørkebrun, litt fet masse med spetter av undergrunnsmasse. Et mindre sandlomme i anleggets nordøstre side. Anlegget er også klart avgrenset i profil. Nedgravningen er svakt buet i profilens venstre side, mens den er sterkt skrånende i den venstre. Bunnen er buet/spiss.

**Anleggnr: 181**      **Tolkning:** Stolpehull (staur)      **Hustomt:** -  
**Form:** Rund  
**Diameter:** 6 cm      **Lengde:**      **Bredde:**      **Dybde profil:**  
**Status:** Beskrevet i plan  
**Beskrivelse:** Klart avgrenset i flaten. Mørkbrun, sandblandet masse med gule sandspetter (undergrunnsmasse).

**Anleggnr: 182**      **Tolkning:** Stolpehull (staur)      **Hustomt:** -

**Form:** Rund

**Diameter:** 6 cm      **Lengde:**      **Bredde:**      **Dybde profil:**

**Status:** Beskrevet i plan

**Beskrivelse:** Klart avgrenset i flaten. Mørkbrun, sandblandet masse med gule sandspetter (undergrunnsmasse).

**Anleggnr: 183**      **Tolkning:** Dyregang      **Hustomt:** -

**Form:** Avlang

**Diameter:**      **Lengde:** 16 cm      **Bredde:** 7 cm      **Dybde profil:**

**Status:** Beskrevet i plan

**Beskrivelse:** Klart avgrenset i flaten. Gråbrun, sandblandet masse.

**Anleggnr: 184**      **Tolkning:** Stolpehull (staur)      **Hustomt:** -

**Form:** Rund

**Diameter:** 7 cm      **Lengde:**      **Bredde:**      **Dybde profil:**

**Status:** Beskrevet i plan

**Beskrivelse:** Klart avgrenset i flaten. Mørkbrun, sandblandet masse med gule sandspetter (undergrunnsmasse).

**Anleggnr: 185**      **Tolkning:** Stolpehull (staur)      **Hustomt:** -

**Form:** Rund

**Diameter:** 7 cm      **Lengde:**      **Bredde:**      **Dybde profil:**

**Status:** Beskrevet i plan

**Beskrivelse:** Klart avgrenset i flaten. Mørkbrun, sandblandet masse med gule sandspetter (undergrunnsmasse).

**Anleggnr: 186**      **Tolkning:** Stolpehull (staur)      **Hustomt:** -

**Form:** Rund

**Diameter:** 7 cm      **Lengde:**      **Bredde:**      **Dybde profil:**

**Status:** Beskrevet i plan

**Beskrivelse:** Klart avgrenset i flaten. Mørkbrun, sandblandet masse med gule sandspetter (undergrunnsmasse).

**Anleggnr: 187**      **Tolkning:** Stolpehull      **Hustomt:** -

**Form:** Rund

**Diameter:** 10 cm      **Lengde:**      **Bredde:**      **Dybde profil:**

**Status:** Beskrevet i plan

**Beskrivelse:** Klart avgrenset i flaten. Mørkbrun, sandblandet masse med gule sandspetter (undergrunnsmasse).

**Anleggnr: 188**      **Tolkning:** Stolpehull      **Hustomt:** -

**Form:** Rund

**Diameter:** 10 cm      **Lengde:**      **Bredde:**      **Dybde profil:**

**Status:** Beskrevet i plan

**Beskrivelse:** Klart avgrenset i flaten. Mørkbrun, sandblandet masse med gule sandspetter (undergrunnsmasse).

**Anleggnr: 189**      **Tolkning:** Stolpehull (staur)      **Hustomt:** -

**Form:** Rund

**Diameter:** 6 cm      **Lengde:**      **Bredde:**      **Dybde profil:**

**Status:** Beskrevet i plan

**Beskrivelse:** Klart avgrenset i flaten. Mørkbrun, sandblandet masse med gule sandspetter (undergrunnsmasse).

**Anleggnr: 190**      **Tolkning:** Stolpehull (staur)      **Hustomt:** -

**Form:** Rund

**Diameter:** 5 cm      **Lengde:**      **Bredde:**      **Dybde profil:**

**Status:** Beskrevet i plan

**Beskrivelse:** Klart avgrenset i flaten. Mørkbrun, sandblandet masse med gule sandspetter (undergrunnsmasse).

**Anleggnr: 191**      **Tolkning:** Kunne ikke bestemmes      **Hustomt:** -

**Form:** Ujevn avlang

**Diameter:**      **Lengde:** 155 cm      **Bredde:**      **Dybde profil:** 16 cm

**Status:** Dokumentert i plan og profil

**Beskrivelse:** Det er gravd en moderne dreneringsgrøft gjennom anleggets østre side. Forholdsvis klart avgrenset i flaten. Brunsvart, litt fet masse med enkelte spetter av gulgrå sand ut mot kantene. Et sentralt, rundt, noe uklart avgrenset parti med diameter 50 cm med noe mørkere og fetere masse. I dette ligger det igjen et parti med mye brent leire. Direkte utenfor anleggets nordvestre side ligger det tre partier med gråbrun masse med spetter av gråhvit sand/silt. Et mindre parti med denne massen ligger også i anleggets ytre, østre side. Anlegget er også klart avgrenset i profil. Nedgravningen har en noe ujevn eller ruglete bunn.

Rundt anleggets nordvestre, vestre og sørvestre side ligger det til sammen 7 stolpehull av

**Anleggnr: 192**      **Tolkning:** Kunne ikke bestemmes      **Hustomt:** -

**Form:** Halvsirkelformet

**Diameter:**      **Lengde:** 58 cm      **Bredde:** 41 cm      **Dybde profil:**

**Status:** Beskrevet i plan

**Beskrivelse:** Klart avgrenset i flaten. Mørkebrun, sandblandet masse med grå sandspetter.

**Anleggnr: 193**      **Tolkning:** Kunne ikke bestemmes      **Hustomt:** -

**Form:** Ujevn

**Diameter:**      **Lengde:** 2,35 m      **Bredde:** 22-80 cm      **Dybde profil:**

**Status:** Beskrevet i plan

**Beskrivelse:** Klart avgrenset i flaten. Brun, sandblandet masse med gule sandspetter (undergrunnsmasse), og enkelte kullspetter.

**Anleggnr: 194**      **Tolkning:** Stolpehull (staur)      **Hustomt:** -

**Form:** Rund

**Diameter:** 5 cm      **Lengde:**      **Bredde:**      **Dybde profil:**

**Status:** Beskrevet i plan

**Beskrivelse:** Klart avgrenset i flaten. Mørkbrun, sandblandet masse med gule sandspetter (undergrunnsmasse).

**Anleggnr: 195**      **Tolkning:** Stolpehull (staur)      **Hustomt:** -

**Form:** Rund

**Diameter:** 4 cm      **Lengde:**      **Bredde:**      **Dybde profil:**

**Status:** Beskrevet i plan

**Beskrivelse:** Klart avgrenset i flaten. Mørkebrun, sandblandet masse.

**Anleggnr: 196**      **Tolkning:** Stolpehull (staur)      **Hustomt:** -

**Form:** Rund

**Diameter:** 4 cm      **Lengde:**      **Bredde:**      **Dybde profil:**

**Status:** Beskrevet i plan

**Beskrivelse:** Klart avgrenset i flaten. Mørkbrun, sandblandet masse med gule sandspetter (undergrunnsmasse).

**Anleggnr: 197**      **Tolkning:** Stolpehull (staur)      **Hustomt:** -

**Form:** Rund

**Diameter:** 5 cm      **Lengde:**      **Bredde:**      **Dybde profil:**

**Status:** Beskrevet i plan

**Beskrivelse:** Klart avgrenset i flaten. Mørkbrun, sandblandet masse med gule sandspetter (undergrunnsmasse).

**Anleggnr: 198**      **Tolkning:** Kunne ikke bestemmes      **Hustomt:** -

**Form:** Ujevn avlang

**Diameter:**                      **Lengde:** 265 cm      **Bredde:** 53-140 cm      **Dybde profil:** 22 cm

**Status:** Dokumentert i plan og profil

**Beskrivelse:** Klart avgrenset i flaten. Brun til mørkebrun sand flekkvis blandet med grå silt og kullbiter. I den vestre delen ligger stolpehullet A170 i hustomt II, mens det i den østre delen ligger en konsentrasjon av brent leire, A498. Rundt denne ligger det en noe uklart avgrenset rand med mørkere masse.

Anlegget er også klart avgrenset i profil, hvor det er spor etter fire nedgravninger. Lengst mot vest ligger det en buetformet nedgravning med mørkbrun, sandblandet masse med lyse flekker og store kullbiter. Inntil denne ligger A170. Sentralt i profilen ligger det en buet nedgravning med mellombrun, sandblandet masse med et noe mørkere smalt lag sentralt i flaten. Mellom denne nedgravningen og A170 er det en avstand på 11 cm. Helt mot øst ligger det en nedgravning med svakt buede sider og en tilspisset bunn hvor A498 er tydelig sentralt i nedgravningens flate. Nedgravningen mot øst er gravd ned i nedgravningen sentralt i profilen.

**Anleggnr: 199**      **Tolkning:** Stolpehull (staur)      **Hustomt:** -

**Form:** Rund

**Diameter:** 4 cm      **Lengde:**                      **Bredde:**                      **Dybde profil:**

**Status:** Beskrevet i plan

**Beskrivelse:** Klart avgrenset i flaten. Mørkbrun, sandblandet masse med gule sandspetter (undergrunnsmasse).

**Anleggnr: 200**      **Tolkning:** Stolpehull (staur)      **Hustomt:** -

**Form:** Rund

**Diameter:** 5 cm      **Lengde:**                      **Bredde:**                      **Dybde profil:**

**Status:** Beskrevet i plan

**Beskrivelse:** Klart avgrenset i flaten. Mørkbrun, sandblandet masse med gule sandspetter (undergrunnsmasse).

**Anleggnr: 201**      **Tolkning:** Kunne ikke bestemmes      **Hustomt:** -

**Form:** Ujevn avlang

**Diameter:**                      **Lengde:** 183 cm      **Bredde:** 13-40 cm      **Dybde profil:**

**Status:** Beskrevet i plan

**Beskrivelse:** Klart avgrenset i flaten. Gråbrun, sandblandet masse med lysegule sandspetter (undergrunnsmasse), og enkelte kullspetter.

**Anleggnr: 202**      **Tolkning:** Kunne ikke bestemmes      **Hustomt:** -

**Form:** Ujevn

**Diameter:**                      **Lengde:** 59 cm      **Bredde:** 50 cm      **Dybde profil:**

**Status:** Beskrevet i plan

**Beskrivelse:** Klart avgrenset i flaten. Mørkebrun, sandblandet masse med grå sandspetter.

**Anleggnr: 203**      **Tolkning:** Kunne ikke bestemmes      **Hustomt:** -

**Form:** Ujevn

**Diameter:**                      **Lengde:** 183 cm      **Bredde:** 13-40 cm      **Dybde profil:**

**Status:** Beskrevet i plan

**Beskrivelse:** Klart avgrenset i flaten. Mørkebrun, sandblandet masse med lysegule sandspetter (undergrunnsmasse).

**Anleggnr: 204**      **Tolkning:** Kunne ikke bestemmes      **Hustomt:** -

**Form:** Ujevn

**Diameter:**                      **Lengde:** 210 cm      **Bredde:** 29-50 cm      **Dybde profil:**

**Status:** Beskrevet i plan

**Beskrivelse:** Klart avgrenset i flaten. Mørkebrun, sandblandet masse med lysegule sandspetter (undergrunnsmasse).

**Anleggnr: 205**      **Tolkning:** Stolpehull (staur)      **Hustomt:** -

**Form:** Rund

**Diameter:** 6 cm      **Lengde:**      **Bredde:**      **Dybde profil:**

**Status:** Beskrevet i plan

**Beskrivelse:** Klart avgrenset i flaten. Mørkbrun, sandblandet masse med gule sandspetter (undergrunnsmasse).

**Anleggnr: 206**      **Tolkning:** Kunne ikke bestemmes      **Hustomt:** -

**Form:** Ujevn avlang

**Diameter:**      **Lengde:** 170 cm      **Bredde:** 45-53 cm      **Dybde profil:**

**Status:** Beskrevet i plan

**Beskrivelse:** Klart avgrenset i flaten. Mørkebrun, sandblandet masse med lysegule sandspetter (undergrunnsmasse), og enkelte sandspetter.

**Anleggnr: 207**      **Tolkning:** Stolpehull (staur)      **Hustomt:** -

**Form:** Rund

**Diameter:** 5 cm      **Lengde:**      **Bredde:**      **Dybde profil:**

**Status:** Beskrevet i plan

**Beskrivelse:** Klart avgrenset i flaten. Mørkbrun, sandblandet masse med gule sandspetter (undergrunnsmasse).

**Anleggnr: 208**      **Tolkning:** Stolpehull (staur)      **Hustomt:** -

**Form:** Rund

**Diameter:** 5 cm      **Lengde:**      **Bredde:**      **Dybde profil:**

**Status:** Beskrevet i plan

**Beskrivelse:** Klart avgrenset i flaten. Mørkbrun, sandblandet masse med gule sandspetter (undergrunnsmasse).

**Anleggnr: 209**      **Tolkning:** Stolpehull (staur)      **Hustomt:** -

**Form:** Rund

**Diameter:** 3 cm      **Lengde:**      **Bredde:**      **Dybde profil:**

**Status:** Beskrevet i plan

**Beskrivelse:** Klart avgrenset i flaten. Mørkbrun, sandblandet masse med gule sandspetter (undergrunnsmasse).

**Anleggnr: 210**      **Tolkning:** Stolpehull (staur)      **Hustomt:** -

**Form:** Rund

**Diameter:** 4 cm      **Lengde:**      **Bredde:**      **Dybde profil:**

**Status:** Beskrevet i plan

**Beskrivelse:** Klart avgrenset i flaten. Mørkbrun, sandblandet masse med gule sandspetter (undergrunnsmasse).

**Anleggnr: 211**      **Tolkning:** Stolpehull (staur)      **Hustomt:** -

**Form:** Rund

**Diameter:** 5 cm      **Lengde:**      **Bredde:**      **Dybde profil:**

**Status:** Beskrevet i plan

**Beskrivelse:** Klart avgrenset i flaten. Mørkbrun, sandblandet masse med gule sandspetter (undergrunnsmasse).

**Anleggnr: 212**      **Tolkning:** Stolpehull (staur)      **Hustomt:** -

**Form:** Rund

**Diameter:** 5 cm      **Lengde:**      **Bredde:**      **Dybde profil:**

**Status:** Beskrevet i plan

**Beskrivelse:** Klart avgrenset i flaten. Mørkbrun, sandblandet masse med gule sandspetter (undergrunnsmasse).



**Anleggnr: 213**      **Tolkning:** Stolpehull (staur)      **Hustomt:** -

**Form:** Rund

**Diameter:** 5 cm      **Lengde:**      **Bredde:**      **Dybde profil:**

**Status:** Beskrevet i plan

**Beskrivelse:** Klart avgrenset i flaten. Mørkbrun, sandblandet masse med gule sandspetter (undergrunnsmasse).

**Anleggnr: 214**      **Tolkning:** Stolpehull (staur)      **Hustomt:** -

**Form:** Rund

**Diameter:** 5 cm      **Lengde:**      **Bredde:**      **Dybde profil:**

**Status:** Beskrevet i plan

**Beskrivelse:** Klart avgrenset i flaten. Mørkbrun, sandblandet masse med gule sandspetter (undergrunnsmasse).

**Anleggnr: 215**      **Tolkning:** Stolpehull (staur)      **Hustomt:** -

**Form:** Rund

**Diameter:** 5 cm      **Lengde:**      **Bredde:**      **Dybde profil:**

**Status:** Beskrevet i plan

**Beskrivelse:** Klart avgrenset i flaten. Mørkbrun, sandblandet masse med gule sandspetter (undergrunnsmasse).

**Anleggnr: 216**      **Tolkning:** Stolpehull (staur)      **Hustomt:** -

**Form:** Rund

**Diameter:** 5 cm      **Lengde:**      **Bredde:**      **Dybde profil:**

**Status:** Beskrevet i plan

**Beskrivelse:** Klart avgrenset i flaten. Mørkbrun, sandblandet masse med gule sandspetter (undergrunnsmasse).

**Anleggnr: 217**      **Tolkning:** Stolpehull (staur)      **Hustomt:** -

**Form:** Rund

**Diameter:** 5 cm      **Lengde:**      **Bredde:**      **Dybde profil:**

**Status:** Beskrevet i plan

**Beskrivelse:** Klart avgrenset i flaten. Mørkbrun, sandblandet masse med gule sandspetter (undergrunnsmasse).

**Anleggnr: 218**      **Tolkning:** Stolpehull (staur)      **Hustomt:** -

**Form:** Rund

**Diameter:** 5 cm      **Lengde:**      **Bredde:**      **Dybde profil:**

**Status:** Beskrevet i plan

**Beskrivelse:** Klart avgrenset i flaten. Mørkbrun, sandblandet masse med gule sandspetter (undergrunnsmasse).

**Anleggnr: 219**      **Tolkning:** Dyregang      **Hustomt:** -

**Form:** Rund

**Diameter:** 5 cm      **Lengde:**      **Bredde:**      **Dybde profil:**

**Status:** Beskrevet i plan

**Beskrivelse:** Klart avgrenset i flaten. Mørkbrun, sandblandet masse med gule sandspetter (undergrunnsmasse).

**Anleggnr: 220**      **Tolkning:** Stolpehull      **Hustomt:** -

**Form:** Rund

**Diameter:** 9 cm      **Lengde:**      **Bredde:**      **Dybde profil:**

**Status:** Beskrevet i plan

**Beskrivelse:** Klart avgrenset i flaten. Mørkbrun, sandblandet masse med gule sandspetter (undergrunnsmasse).

**Anleggnr: 221**      **Tolkning:** Stolpehull      **Hustomt:** -  
**Form:** Rund  
**Diameter:** 18 cm      **Lengde:**      **Bredde:**      **Dybde profil:**  
**Status:** Beskrevet i plan  
**Beskrivelse:** Forsvant ved opprensning for beskrivelse.

**Anleggnr: 222**      **Tolkning:** Stolpehull      **Hustomt:** -  
**Form:** Rund  
**Diameter:** 17 cm      **Lengde:**      **Bredde:**      **Dybde profil:**  
**Status:** Beskrevet i plan  
**Beskrivelse:** Klart avgrenset i flaten. Partier med grå sand og mørkebrun, sandblandet masse med spetter av grå sand/silt.

**Anleggnr: 223**      **Tolkning:** Stolpehull (staur)      **Hustomt:** -  
**Form:** Rund  
**Diameter:** 6 cm      **Lengde:**      **Bredde:**      **Dybde profil:**  
**Status:** Beskrevet i plan  
**Beskrivelse:** Klart avgrenset i flaten. Mørkebrun, sandblandet masse med gule sandspetter (undergrunnsmasse).

**Anleggnr: 224**      **Tolkning:** Kunne ikke bestemmes      **Hustomt:** -  
**Form:** Ujevn  
**Diameter:**      **Lengde:** 142 cm      **Bredde:** 25-100 cm      **Dybde profil:**  
**Status:** Beskrevet i plan  
**Beskrivelse:** Klart avgrenset i flaten. Mørkebrun, sandblandet masse med lysegule sandspetter (undergrunnsmasse). En moderne dreneringsgrøft er grav gjennom anleggets ene side.

**Anleggnr: 225**      **Tolkning:** Kunne ikke bestemmes      **Hustomt:** -  
**Form:** Ujevn  
**Diameter:**      **Lengde:** 29 cm      **Bredde:** 13 cm      **Dybde profil:**  
**Status:** Beskrevet i plan  
**Beskrivelse:** Klart avgrenset i flaten. Mørkebrun, sandblandet masse med lysegule sandspetter (undergrunnsmasse).

**Anleggnr: 226**      **Tolkning:** Kunne ikke bestemmes      **Hustomt:** -  
**Form:** Rund  
**Diameter:** 12 cm      **Lengde:**      **Bredde:**      **Dybde profil:**  
**Status:** Beskrevet i plan  
**Beskrivelse:** Klart avgrenset i flaten. Mørkebrun, sandblandet masse med lysegule sandspetter (undergrunnsmasse).

**Anleggnr: 227**      **Tolkning:** Kunne ikke bestemmes      **Hustomt:** -  
**Form:** Halvmåneformet  
**Diameter:**      **Lengde:** 110 cm      **Bredde:** 40 cm      **Dybde profil:**  
**Status:** Beskrevet i plan  
**Beskrivelse:** Klart avgrenset i flaten. Mørkebrun, sandblandet masse med lysegule sandspetter (undergrunnsmasse).

**Anleggnr: 228**      **Tolkning:** Stolpehull (staur)      **Hustomt:** -  
**Form:** Rund  
**Diameter:** 7 cm      **Lengde:**      **Bredde:**      **Dybde profil:**  
**Status:** Beskrevet i plan  
**Beskrivelse:** Klart avgrenset i flaten. Brungrå, sandblandet masse og marmorisert, grå silt.

**Anleggnr: 229**      **Tolkning:** Stolpehull (staur)      **Hustomt:** -  
**Form:** Rund  
**Diameter:** 7 cm      **Lengde:**      **Bredde:**      **Dybde profil:**  
**Status:** Beskrevet i plan  
**Beskrivelse:** Klart avgrenset i flaten. Brungrå, sandblandet masse og marmorisert, grå silt.

**Anleggnr: 230**      **Tolkning:** Stolpehull (staur)      **Hustomt:** -  
**Form:** Rund  
**Diameter:** 5 cm      **Lengde:**      **Bredde:**      **Dybde profil:**  
**Status:** Beskrevet i plan  
**Beskrivelse:** Klart avgrenset i flaten. Mørkbrun, sandblandet masse med gule sandspetter (undergrunnsmasse).

**Anleggnr: 231**      **Tolkning:** Kunne ikke bestemmes      **Hustomt:** -  
**Form:** Ujevn avlang  
**Diameter:**      **Lengde:** 3,22 meter      **Bredde:** 8-50 cm      **Dybde profil:**  
**Status:** Beskrevet i plan  
**Beskrivelse:** Klart avgrenset i flaten. Grå, fin sand med spetter av mørkbrun, sandblandet masse. A231 og A250 er restene av ett anlegg som er delt i to av en moderne dreneringsgrøft.

**Anleggnr: 232**      **Tolkning:** Kunne ikke bestemmes      **Hustomt:** -  
**Form:** Rund  
**Diameter:** 32 cm      **Lengde:**      **Bredde:**      **Dybde profil:**  
**Status:** Beskrevet i plan  
**Beskrivelse:** Klart avgrenset i flaten. Spettet masse av mørkebrun, sandblandet masse, gråbrun sand og lysegul sand (undergrunnsmasse).

**Anleggnr: 233**      **Tolkning:** Stolpehull (staur)      **Hustomt:** -  
**Form:** Rund  
**Diameter:** 4 cm      **Lengde:**      **Bredde:**      **Dybde profil:**  
**Status:** Beskrevet i plan  
**Beskrivelse:** Klart avgrenset i flaten. Mørkbrun, sandblandet masse med gule sandspetter (undergrunnsmasse).

**Anleggnr: 234**      **Tolkning:** Stolpehull (staur)      **Hustomt:** -  
**Form:** Rund  
**Diameter:** 5 cm      **Lengde:**      **Bredde:**      **Dybde profil:**  
**Status:** Beskrevet i plan  
**Beskrivelse:** Klart avgrenset i flaten. Mørkbrun, sandblandet masse med gule sandspetter (undergrunnsmasse).

**Anleggnr: 235**      **Tolkning:** Kunne ikke bestemmes      **Hustomt:** -  
**Form:** Ujevn  
**Diameter:**      **Lengde:** 24 cm      **Bredde:** 13 cm      **Dybde profil:**  
**Status:** Beskrevet i plan  
**Beskrivelse:** Klart avgrenset i flaten. Spette masse av mørkebrun, sandblandet masse, gråbrun sand og lysegul sand (undergrunnsmasse).

**Anleggnr: 236**      **Tolkning:** Kunne ikke bestemmes      **Hustomt:** -  
**Form:** Avlang med avrundede ender  
**Diameter:**      **Lengde:** 50 cm      **Bredde:** 32 cm      **Dybde profil:**  
**Status:** Beskrevet i plan  
**Beskrivelse:** Klart avgrenset i flaten. Mørkbrun, sandblandet masse.

**Anleggnr: 237**      **Tolkning:** Kunne ikke bestemmes      **Hustomt:** -  
**Form:** Oval  
**Diameter:**      **Lengde:** 43 cm      **Bredde:** 31 cm      **Dybde profil:**  
**Status:** Beskrevet i plan  
**Beskrivelse:** Klart avgrenset i flaten. Brun, sandblandet masse med spetter av lysgrå silt og lysegul sand (undergrunnsmasse).

**Anleggnr: 238**      **Tolkning:** Takbærende stolpehull      **Hustomt:** I  
**Form:** Oval  
**Diameter:**              **Lengde:** 24 cm      **Bredde:** 20 cm      **Dybde profil:** 30 cm  
**Status:** Dokumentert i plan og profil  
**Beskrivelse:** Klart avgrenset i flaten. En moderne dreneringsgrøft sneier anleggets vestre side. Brunsvart, sandblandet masse. Noen fragmenter brent leire i flaten. Anlegget er også klart avgrenset i profil. Nedgravningen har rette sider og flat bunn. Tydelig stolpeavtrykk som er 18 cm dypt.

**Anleggnr: 239**      **Tolkning:** Takbærende stolpehull      **Hustomt:** I  
**Form:** Rund  
**Diameter:** 30 cm      **Lengde:**              **Bredde:**              **Dybde profil:** 32 cm  
**Status:** Dokumentert i plan og profil  
**Beskrivelse:** Klart avgrenset i flaten. Et sentralt, rundt parti med diameter på 20 cm med brunsvart, fet, svakt sandblandet masse med kullfragmenter langs den østre kanten er avtrykk etter stolpen. Rundt dette ligger det en spettet masse av grå sand/silt og brunsvart, fet, svakt sandblandet masse. Anlegget er også klart avgrenset i profil. Nedgravningen har en rett og en noe ujevn side. Bunnen er svakt buet. Avtrykket etter stolpen er tydelig 27 cm ned i profilen, og har en

**Anleggnr: 240**      **Tolkning:** Takbærende stolpehull      **Hustomt:** I  
**Form:** Trolig rund  
**Diameter:** 22 cm      **Lengde:**              **Bredde:**              **Dybde profil:** 21 cm  
**Status:** Dokumentert i plan og profil  
**Beskrivelse:** Klart avgrenset i flaten. En moderne dreneringsgrøft går igjennom anleggets søndre side. Brunsvart, fet, sandblandet masse. Anlegget er også klart avgrenset i profil. Nedgravning har rette sider og flat bunn. Stolpeavtrykket er tydelig 8 cm ned i profilen. I stolpeavtrykket ligger det også et par fragmenter brent leire.

**Anleggnr: 241**      **Tolkning:** Takbærende stolpehull      **Hustomt:** I  
**Form:** Rund  
**Diameter:** 23 cm      **Lengde:**              **Bredde:**              **Dybde profil:** 25 cm  
**Status:** Dokumentert i plan og profil  
**Beskrivelse:** Klart avgrenset i flaten. Et sentralt, rundt parti med diameter på 18 cm med brunsvart, fet, sandblandet masse er avtrykk etter stolpen. Rundt dette ligger en spettet masse av grå og lysgrå sand/silt og brunsvart, fet, sandblandet masse. Anlegget er også klart avgrenset i profil. Nedgravningen har rette sider og flat bunn. Stolpeavtrykket er tydelig 20 cm ned i profilen.

**Anleggnr: 242**      **Tolkning:** Takbærende stolpehull      **Hustomt:** I  
**Form:** Rund  
**Diameter:** 25 cm      **Lengde:**              **Bredde:**              **Dybde profil:** 23 cm  
**Status:** Dokumentert i plan og profil  
**Beskrivelse:** Klart avgrenset i flaten. Mot øst ligger et rundt parti med diameter på 13 cm. Det har brunsvart, fet, sandblandet masse med fragmenter av brent leire, og er avtrykk etter stolpen. Rundt denne ligger det mot nord og nordvest en spettet masse av mørkgrå og grå silt og brunsvart, fet, sandblandet masse. Mot nordøst og sør ligger det en spettet masse av grå silt og brunsvart, sandblandet masse. I denne massen ligger det et mindre, rundt parti med gråbrun, fin sand/silt. Anlegget er også klart avgrenset i profil. Nedgravningen har rette sider og flat bunn.

**Anleggnr: 243**      **Tolkning:** Takbærende stolpehull      **Hustomt:** I  
**Form:** Rund  
**Diameter:** 12 cm      **Lengde:**              **Bredde:**              **Dybde profil:** 18 cm  
**Status:** Dokumentert i plan og profil  
**Beskrivelse:** Klart avgrenset i flaten. Spettet masse av grå undergrunnsmasse og brunsvart, litt fet, sandblandet masse. Anlegget er noe uklart avgrenset i profil, men nedgravningen er likevel tydelig. Nedgravningen har buede sider og bunn.

**Anleggnr: 244**      **Tolkning:** Spor etter aktiviteter i nyere tid      **Hustomt:** -

**Form:**

**Diameter:**                      **Lengde:**                      **Bredde:**                      **Dybde profil:**

**Status:** Dokumentert i plan

**Beskrivelse:** Funn av moderne tegl ved snitting av anlegget.

**Anleggnr: 245**      **Tolkning:** Takbærende stolpehull      **Hustomt:** I

**Form:** Rund

**Diameter:** 30 cm      **Lengde:**                      **Bredde:**                      **Dybde profil:** 18 cm

**Status:** Dokumentert i plan og profil

**Beskrivelse:** Klart avgrenset i flaten. Fyllskifte fra gulbrun sand i undergrunnen til mørkebrun, litt fet masse med spetter av undergrunnsmasse i anleggets sørvestre del. I den nordøstre delen ligger det en spettet masse med undergrunnsmasse og brunsvart, litt fet sandblandet masse. Anlegget er også klart avgrenset i profil. Nedgravningen har rette sider og flat bunn. Stolpeavtrykket er tydelig i profilens øvre del.

**Anleggnr: 246**      **Tolkning:** Takbærende stolpehull      **Hustomt:** I

**Form:** Rund

**Diameter:** 28 cm      **Lengde:**                      **Bredde:**                      **Dybde profil:** 20 cm

**Status:** Dokumentert i plan og profil

**Beskrivelse:** Klart avgrenset i flaten. En moderne dreneringsgrøft sneier anleggets østre side. Mørkebrun, litt fet masse med spetter av undergrunnsmasse. Anlegget er også klart avgrenset i profil. Nedgravningen har rette sider og flat bunn. Stolpeavtrykket er tydelig i hele profilens dybde.

**Anleggnr: 247**      **Tolkning:** Takbærende stolpehull      **Hustomt:** I

**Form:** Åttetallsformet

**Diameter:**                      **Lengde:** 40 cm                      **Bredde:** 20-27 cm                      **Dybde profil:** 26 cm

**Status:** Dokumentert i plan og profil

**Beskrivelse:** Klart avgrenset i flaten. Anlegget består av to stolpehull som ligger i hverandre. Det er ikke mulig å se skille i massene mellom dem, og et av stolpehullene er trolig spor etter en utskiftet stolpe. Brunsvart, litt fet, sandblandet masse med spetter av undergrunnsmasse. Anlegget er også klart avgrenset i profil. Det er heller ikke her mulig å se et skille mellom de to stolpehullene, men det ene har en dybde på 11 cm, mens det andre er 26 cm dypt. Begge nedgravningene har flate sider og flate bunner.

**Anleggnr: 248**      **Tolkning:** Takbærende stolpehull      **Hustomt:** I

**Form:** Oval

**Diameter:**                      **Lengde:** 24 cm                      **Bredde:** 21 cm                      **Dybde profil:** 27 cm

**Status:** Dokumentert i plan og profil

**Beskrivelse:** Klart avgrenset i flaten. Brunsvart, litt fet, sandblandet masse med spetter undergrunnsmasse. Anlegget er også klart avgrenset i profil. Nedgravningen har rette sider og flat bunn. Det er

**Anleggnr: 249**      **Tolkning:** Takbærende stolpehull      **Hustomt:** I

**Form:** Oval

**Diameter:**                      **Lengde:** 21 cm                      **Bredde:** 17 cm                      **Dybde profil:** 21 cm

**Status:** Dokumentert i plan og profil

**Beskrivelse:** Klart avgrenset i flaten. Brunsvart, litt fet, sandblandet masse med spetter undergrunnsmasse. Anlegget er også klart avgrenset i profil. Nedgravningen har en svakt buet og en rett side, og flat bunn.

**Anleggnr: 250**      **Tolkning:** Kunne ikke bestemmes      **Hustomt:** -

**Form:** Ujevn

**Diameter:**                      **Lengde:** 3,08 meter                      **Bredde:** 13-15 cm                      **Dybde profil:**

**Status:** Beskrevet i plan

**Beskrivelse:** Klart avgrenset i flaten. Grå, fin sand med spetter av mørkebrun, sandblandet masse. A250 og A231 er restene av ett anlegg som er delt i to av en moderne dreneringsgrøft.

**Anleggnr: 251**      **Tolkning:** Kunne ikke bestemmes      **Hustomt:** -

**Form:** Rund

Diameter: 25 cm    Lengde:                    Bredde:                    Dybde profil:  
Status:    Beskrevet i plan  
Beskrivelse: Klart avgrenset i flaten. Spettet masse av mørkebrun, sandblandet masse, grå, sandblandet masse og lysegul sand (undergrunnsmasse).

**Anleggnr: 252**    **Tolkning:** Rot                    **Hustomt:** -

Form:    Ujevn avlang  
Diameter:                    Lengde: 180 cm    Bredde: 21-73 cm    Dybde profil:  
Status:  
Beskrivelse:

**Anleggnr: 253**    **Tolkning:** Stolpehull (staur)                    **Hustomt:** -

Form:    Rund  
Diameter: 5 cm    Lengde:                    Bredde:                    Dybde profil:      
Status:    Beskrevet i plan  
Beskrivelse: Klart avgrenset i flaten. Mørkbrun, sandblandet masse med gule sandspetter (undergrunnsmasse).

**Anleggnr: 254**    **Tolkning:** Stolpehull (staur)                    **Hustomt:** -

Form:    Rund  
Diameter: 5 cm    Lengde:                    Bredde:                    Dybde profil:  
Status:    Beskrevet i plan  
Beskrivelse: Klart avgrenset i flaten. Mørkbrun, sandblandet masse med gule sandspetter (undergrunnsmasse).

**Anleggnr: 255**    **Tolkning:** Stolpehull (staur)                    **Hustomt:** -

Form:    Rund  
Diameter: 5 cm    Lengde:                    Bredde:                    Dybde profil:  
Status:    Beskrevet i plan  
Beskrivelse: Klart avgrenset i flaten. Mørkbrun, sandblandet masse med gule sandspetter (undergrunnsmasse).

**Anleggnr: 256**    **Tolkning:** Stolpehull (staur)                    **Hustomt:** -

Form:    Rund  
Diameter: 5 cm    Lengde:                    Bredde:                    Dybde profil:  
Status:    Beskrevet i plan  
Beskrivelse: Klart avgrenset i flaten. Mørkbrun, sandblandet masse med gule sandspetter (undergrunnsmasse).

**Anleggnr: 257**    **Tolkning:** Kunne ikke bestemmes                    **Hustomt:** -

Form:    Ujevn avlang  
Diameter: 148 cm    Lengde: 8-13 cm    Bredde:                    Dybde profil:  
Status:    Beskrevet i plan  
Beskrivelse: Klart avgrenset i flaten. Brun, sandblandet masse med spetter av lysegul sand (undergrunnsmasse).

**Anleggnr: 258**    **Tolkning:** Stolpehull (staur)                    **Hustomt:** -

Form:    Rund  
Diameter: 4 cm    Lengde:                    Bredde:                    Dybde profil:  
Status:    Beskrevet i plan  
Beskrivelse: Klart avgrenset i flaten. Mørkbrun, sandblandet masse med gule sandspetter (undergrunnsmasse).

**Anleggnr: 259**    **Tolkning:** Stolpehull (staur)                    **Hustomt:** -

Form:    Rund  
Diameter: 4 cm    Lengde:                    Bredde:                    Dybde profil:  
Status:    Beskrevet i plan  
Beskrivelse: Klart avgrenset i flaten. Mørkbrun, sandblandet masse med gule sandspetter (undergrunnsmasse).

**Anleggnr: 260**      **Tolkning:** Stolpehull (staur)      **Hustomt:** -  
**Form:** Rund  
**Diameter:** 4 cm      **Lengde:**      **Bredde:**      **Dybde profil:**  
**Status:** Beskrevet i plan  
**Beskrivelse:** Klart avgrenset i flaten. Mørkbrun, sandblandet masse med gule sandspetter (undergrunnsmasse).

**Anleggnr: 261**      **Tolkning:** Stolpehull (staur)      **Hustomt:** -  
**Form:** Rund  
**Diameter:** 6 cm      **Lengde:**      **Bredde:**      **Dybde profil:**  
**Status:** Beskrevet i plan  
**Beskrivelse:** Klart avgrenset i flaten. Mørkbrun, sandblandet masse med gule sandspetter (undergrunnsmasse).

**Anleggnr: 262**      **Tolkning:** Stolpehull (staur)      **Hustomt:** -  
**Form:** Rund  
**Diameter:** 6 cm      **Lengde:**      **Bredde:**      **Dybde profil:**  
**Status:** Beskrevet i plan  
**Beskrivelse:** Klart avgrenset i flaten. Mørkbrun, sandblandet masse med gule sandspetter (undergrunnsmasse).

**Anleggnr: 263**      **Tolkning:** Stolpehull (staur)      **Hustomt:** -  
**Form:** Rund  
**Diameter:** 5 cm      **Lengde:**      **Bredde:**      **Dybde profil:**  
**Status:** Beskrevet i plan  
**Beskrivelse:** Klart avgrenset i flaten. Mørkbrun, sandblandet masse med gule sandspetter (undergrunnsmasse).

**Anleggnr: 264**      **Tolkning:** Stolpehull (staur)      **Hustomt:** -  
**Form:** Rund  
**Diameter:** 5 cm      **Lengde:**      **Bredde:**      **Dybde profil:**  
**Status:** Beskrevet i plan  
**Beskrivelse:** Klart avgrenset i flaten. Mørkbrun, sandblandet masse med gule sandspetter (undergrunnsmasse).

**Anleggnr: 265**      **Tolkning:** Vannsig/bekkefarrest      **Hustomt:** -  
**Form:** Ujevn avlang  
**Diameter:**      **Lengde:** 52 cm      **Bredde:** 33 cm      **Dybde profil:**  
**Status:** Beskrevet i plan  
**Beskrivelse:** Klart avgrenset i flaten. Marmorisert masse av brun, sandblandet masse og grå sand/silt. Er noe løs i kanten hvor det ligger noe grus.

**Anleggnr: 266**      **Tolkning:** Vannsig/bekkefarrest      **Hustomt:** -  
**Form:** Avlang  
**Diameter:**      **Lengde:** 60 cm      **Bredde:** 30 cm      **Dybde profil:**  
**Status:** Beskrevet i plan  
**Beskrivelse:** Klart avgrenset i flaten. Marmorisert masse av brun, sandblandet masse og grå sand/silt. Er noe løs i kanten hvor det ligger noe grus.

**Anleggnr: 267**      **Tolkning:** Stolpehull (staur)      **Hustomt:** -  
**Form:** Rund  
**Diameter:** 8 cm      **Lengde:**      **Bredde:**      **Dybde profil:**  
**Status:** Beskrevet i plan  
**Beskrivelse:** Klart avgrenset i flaten. Mørkbrun, sandblandet masse med gule sandspetter (undergrunnsmasse).

**Anleggnr: 268**      **Tolkning:** Stolpehull (staur)      **Hustomt:** -

**Form:** Rund

**Diameter:** 6 cm      **Lengde:**      **Bredde:**      **Dybde profil:**

**Status:** Beskrevet i plan

**Beskrivelse:** Klart avgrenset i flaten. Mørkbrun, sandblandet masse med gule sandspetter (undergrunnsmasse).

**Anleggnr: 269**      **Tolkning:** Stolpehull (staur)      **Hustomt:** -

**Form:** Rund

**Diameter:** 4 cm      **Lengde:**      **Bredde:**      **Dybde profil:**

**Status:** Beskrevet i plan

**Beskrivelse:** Klart avgrenset i flaten. Mørkbrun, sandblandet masse med gule sandspetter (undergrunnsmasse).

**Anleggnr: 270**      **Tolkning:** Stolpehull (staur)      **Hustomt:** -

**Form:** Rund

**Diameter:** 7 cm      **Lengde:**      **Bredde:**      **Dybde profil:**

**Status:** Beskrevet i plan

**Beskrivelse:** Klart avgrenset i flaten. Mørkbrun, sandblandet masse med gule sandspetter (undergrunnsmasse).

**Anleggnr: 271**      **Tolkning:** Vanntransporterte masser      **Hustomt:** -

**Form:** Ujevn avlang

**Diameter:**      **Lengde:** 8,6 m      **Bredde:** 0,4 - 2,4 m      **Dybde profil:**

**Status:** Dokumentert i plan, fotografert og beskrevet i profil

**Beskrivelse:** Klart avgrenset i flaten mot vest, noe uklart avgrenset mot øst. I den nordre halvdelene ligger det en mørkbrun, litt fet, svakt sandblandet masse med trekullfragmenter. Det ligger særlig mye trekull langs deler av den ytre, vestre kanten. I dette området ligger det også to store steiner i flaten. I den søndre halvparten av anlegget ligger et en blandet masse av brun sand, lysbrun sand og mørkbrun, litt fet, sandblandet masse. I profil var det tydelig spor etter vannsig i anleggets søndre ende. Nedgravningen var V-formet i breddeprofil, og ujevn i lengdeprofil.

**Anleggnr: 272**      **Tolkning:** Stolpehull (staur)      **Hustomt:** -

**Form:** Rund

**Diameter:** 9 cm      **Lengde:**      **Bredde:**      **Dybde profil:**

**Status:** Beskrevet i plan

**Beskrivelse:** Klart avgrenset i flaten. Mørkbrun, sandblandet masse med gule sandspetter (undergrunnsmasse).

**Anleggnr: 273**      **Tolkning:** Vannsig/bekkefarrest      **Hustomt:** -

**Form:** Rund

**Diameter:** 8 cm      **Lengde:**      **Bredde:**      **Dybde profil:**

**Status:** Beskrevet i plan

**Beskrivelse:** Utsig av masser fra A271.

**Anleggnr: 274**      **Tolkning:** Vannsig/bekkefarrest      **Hustomt:** -

**Form:** Ujevn

**Diameter:** 20 cm      **Lengde:** 11 cm      **Bredde:**      **Dybde profil:**

**Status:** Beskrevet i plan

**Beskrivelse:** Utsig av masser fra A271.

**Anleggnr: 275**      **Tolkning:** Stolpehull (staur)      **Hustomt:** -

**Form:** Rund

**Diameter:** 9 cm      **Lengde:**      **Bredde:**      **Dybde profil:**

**Status:** Beskrevet i plan

**Beskrivelse:** Klart avgrenset i flaten. Mørkbrun, sandblandet masse med gule sandspetter (undergrunnsmasse).



**Anleggnr: 276**      **Tolkning:** Stolpehull (staur)      **Hustomt:** -  
**Form:** Rund  
**Diameter:** 8 cm      **Lengde:**      **Bredde:**      **Dybde profil:**  
**Status:** Beskrevet i plan  
**Beskrivelse:** Klart avgrenset i flaten. Mørkbrun, sandblandet masse med gule sandspetter (undergrunnsmasse).

**Anleggnr: 277**      **Tolkning:** Vannsig/bekkefarrest      **Hustomt:** -  
**Form:** Ujevn avlang  
**Diameter:**      **Lengde:** 15 cm      **Bredde:** 11 cm      **Dybde profil:**  
**Status:** Beskrevet i plan  
**Beskrivelse:** Utsig av masser fra A271.

**Anleggnr: 278**      **Tolkning:** Stolpehull (staur)      **Hustomt:** -  
**Form:** Rund  
**Diameter:** 7 cm      **Lengde:**      **Bredde:**      **Dybde profil:**  
**Status:** Beskrevet i plan  
**Beskrivelse:** Klart avgrenset i flaten. Mørkbrun, sandblandet masse med gule sandspetter (undergrunnsmasse).

**Anleggnr: 279**      **Tolkning:** Mulig stolpehull      **Hustomt:** -  
**Form:** Halv sirkel  
**Diameter:** 13 cm      **Lengde:**      **Bredde:**      **Dybde profil:**  
**Status:** Beskrevet i plan  
**Beskrivelse:** Uklart avgrenset i flaten. A271 synes å være gravd ned i anlegget, men skillet mellom dem er svært uklart. Mørkbrun, sandblandet masse med gule sandspetter (undergrunnsmasse).

**Anleggnr: 280**      **Tolkning:** Mulig stolpehull      **Hustomt:** -  
**Form:** Rund  
**Diameter:** 25 cm      **Lengde:**      **Bredde:**      **Dybde profil:**  
**Status:** Beskrevet i plan  
**Beskrivelse:** Uklart avgrenset i flaten. Mørkbrun, sandblandet masse med gule sandspetter (undergrunnsmasse).

**Anleggnr: 281**      **Tolkning:** Mulig stolpehull      **Hustomt:** -  
**Form:** Rund  
**Diameter:** 22 cm      **Lengde:**      **Bredde:**      **Dybde profil:**  
**Status:** Beskrevet i plan  
**Beskrivelse:** Uklart avgrenset i flaten. A271 synes å være gravd ned i anlegget, men skillet mellom dem er svært uklart. Mørkbrun, sandblandet masse med gule sandspetter (undergrunnsmasse).

**Anleggnr: 282**      **Tolkning:** Vannsig/bekkefarrest      **Hustomt:** -  
**Form:** Ujevn oval  
**Diameter:**      **Lengde:** 102 cm      **Bredde:** 60 cm      **Dybde profil:**  
**Status:** Dokumentert i plan, fotografert i profil  
**Beskrivelse:** Halve anlegget er klart og halve uklart avgrenset i flaten. Marmorisert masse av lysgrå sand/silt, brun sand og mørkbrun, fet, svakt sandblandet masse.

**Anleggnr: 283**      **Tolkning:** Vannsig/bekkefarrest      **Hustomt:** -  
**Form:** Avlang  
**Diameter:**      **Lengde:** 31 cm      **Bredde:** 19 cm      **Dybde profil:**  
**Status:** Beskrevet i plan  
**Beskrivelse:** Klart avgrenset i flaten. Marmorisert masse av brun, sandblandet masse og grå sand/silt. Er noe løs i kanten hvor det ligger noe grus.

**Anleggnr: 284**      **Tolkning:** Vannsig/bekkefarrest      **Hustomt:** -  
**Form:** Avlang  
**Diameter:**      **Lengde:** 11 cm      **Bredde:** 6 cm      **Dybde profil:**  
**Status:** Beskrevet i plan  
**Beskrivelse:** Klart avgrenset i flaten. Marmorisert masse av brun, sandblandet masse og grå sand/silt. Er noe løs i kanten hvor det ligger noe grus.

**Anleggnr: 285**      **Tolkning:** Stolpehull (staur)      **Hustomt:** -  
**Form:** Rund  
**Diameter:** 6 cm      **Lengde:**      **Bredde:**      **Dybde profil:**  
**Status:** Beskrevet i plan  
**Beskrivelse:** Klart avgrenset i flaten. Mørkbrun, sandblandet masse med gule sandspetter (undergrunnsmasse).

**Anleggnr: 286**      **Tolkning:** Vannsig/bekkefarrest      **Hustomt:** -  
**Form:** Rund  
**Diameter:** 10 cm      **Lengde:**      **Bredde:**      **Dybde profil:**  
**Status:** Beskrevet i plan  
**Beskrivelse:** Klart avgrenset i flaten. Marmorisert masse av brun, sandblandet masse og grå sand/silt. Er noe løs i kanten hvor det ligger noe grus.

**Anleggnr: 287**      **Tolkning:** Vannsig/bekkefarrest      **Hustomt:** -  
**Form:** Rund  
**Diameter:** 12 cm      **Lengde:**      **Bredde:**      **Dybde profil:**  
**Status:** Beskrevet i plan  
**Beskrivelse:** Klart avgrenset i flaten. Marmorisert masse av brun, sandblandet masse og grå sand/silt. Er noe løs i kanten hvor det ligger noe grus.

**Anleggnr: 288**      **Tolkning:** Vannsig/bekkefarrest      **Hustomt:** -  
**Form:** Rund  
**Diameter:** 7 cm      **Lengde:**      **Bredde:**      **Dybde profil:**  
**Status:** Beskrevet i plan  
**Beskrivelse:** Klart avgrenset i flaten. Marmorisert masse av brun, sandblandet masse og grå sand/silt. Er noe løs i kanten hvor det ligger noe grus.

**Anleggnr: 289**      **Tolkning:** Kunne ikke bestemmes      **Hustomt:** -  
**Form:** Ujevn oval  
**Diameter:**      **Lengde:** 39 cm      **Bredde:** 25 cm      **Dybde profil:**  
**Status:** Beskrevet i plan  
**Beskrivelse:** Klart avgrenset i flaten. Mørkebrun, sandblandet masse med grå sandspetter.

**Anleggnr: 290**      **Tolkning:** Utgåar      **Hustomt:** -  
**Form:**  
**Diameter:**      **Lengde:**      **Bredde:**      **Dybde profil:**  
**Status:**  
**Beskrivelse:**

**Anleggnr: 291**      **Tolkning:** Kunne ikke bestemmes      **Hustomt:** -  
**Form:** Rund  
**Diameter:** 11 cm      **Lengde:**      **Bredde:**      **Dybde profil:**  
**Status:**  
**Beskrivelse:** Ikke gjenfunnet for beskrivelse.

**Anleggnr: 292**      **Tolkning:** Stolpehull (staur)      **Hustomt:** -  
**Form:** Rund  
**Diameter:** 7 cm      **Lengde:**      **Bredde:**      **Dybde profil:**  
**Status:** Beskrevet i plan  
**Beskrivelse:** Klart avgrenset i flaten. Mørkbrun, sandblandet masse med gule sandspetter (undergrunnsmasse).

**Anleggnr: 293**      **Tolkning:** Utgåar      **Hustomt:** -

**Form:** Avlang

**Diameter:** 14 cm      **Lengde:** 8 cm      **Bredde:**      **Dybde profil:**

**Status:**

**Beskrivelse:** Matjordrest

**Anleggnr: 294**      **Tolkning:** Stolpehull (staur)      **Hustomt:** -

**Form:** Rund

**Diameter:** 5 cm      **Lengde:**      **Bredde:**      **Dybde profil:**

**Status:** Beskrevet i plan

**Beskrivelse:** Klart avgrenset i flaten. Mørkbrun, sandblandet masse med gule sandspetter (undergrunnsmasse).

**Anleggnr: 295**      **Tolkning:** Stolpehull (staur)      **Hustomt:** -

**Form:** Rund

**Diameter:** 5 cm      **Lengde:**      **Bredde:**      **Dybde profil:**

**Status:** Beskrevet i plan

**Beskrivelse:** Klart avgrenset i flaten. Mørkbrun, sandblandet masse med gule sandspetter (undergrunnsmasse).

**Anleggnr: 296**      **Tolkning:** Stolpehull (staur)      **Hustomt:** -

**Form:** Rund

**Diameter:** 5 cm      **Lengde:**      **Bredde:**      **Dybde profil:**

**Status:** Beskrevet i plan

**Beskrivelse:** Klart avgrenset i flaten. Mørkbrun, sandblandet masse med gule sandspetter (undergrunnsmasse).

**Anleggnr: 297**      **Tolkning:** Stolpehull (staur)      **Hustomt:** -

**Form:** Rund

**Diameter:** 5 cm      **Lengde:**      **Bredde:**      **Dybde profil:**

**Status:** Beskrevet i plan

**Beskrivelse:** Klart avgrenset i flaten. Mørkbrun, sandblandet masse med gule sandspetter (undergrunnsmasse).

**Anleggnr: 298**      **Tolkning:** Stolpehull (staur)      **Hustomt:** -

**Form:** Avlang

**Diameter:**      **Lengde:** 23 cm      **Bredde:** 8 cm      **Dybde profil:**

**Status:** Beskrevet i plan

**Beskrivelse:** Klart avgrenset i flaten. Mørkbrun, sandblandet masse med gule sandspetter (undergrunnsmasse).

**Anleggnr: 299**      **Tolkning:** Kunne ikke bestemmes      **Hustomt:** -

**Form:** Rund

**Diameter:** 38 cm      **Lengde:** 4,1 m      **Bredde:** 0,3-1,22 m      **Dybde profil:**

**Status:** Beskrevet i plan

**Beskrivelse:** Klart avgrenset i flaten. Mørk gråbrun, litt fet, sandblandet masse med spetter av gul sand (undergrunnsmasse).

**Anleggnr: 300**      **Tolkning:** Vanntransporterte masser      **Hustomt:** -

**Form:** Ujevn avlang

**Diameter:**      **Lengde:** 4,1 m      **Bredde:** 0,45-1,18 m      **Dybde profil:**

**Status:** Beskrevet i plan

**Beskrivelse:** Klart avgrenset i flaten. Partier med brun sandblandet masse, lysbrun sandblandet masse og mørkbrun, litt fet, sandblandet masse.

**Anleggnr: 301**      **Tolkning: Stolpehull (staur)**      **Hustomt: -**

**Form:** Rund

**Diameter:** 8 cm      **Lengde:**      **Bredde:**      **Dybde profil:**

**Status:** Beskrevet i plan

**Beskrivelse:** Klart avgrenset i flaten. Mørkbrun, sandblandet masse med gule sandspetter (undergrunnsmasse).

**Anleggnr: 302**      **Tolkning: Stolpehull**      **Hustomt: -**

**Form:** Oval

**Diameter:**      **Lengde:** 15 cm      **Bredde:** 9 cm      **Dybde profil:**

**Status:** Beskrevet i plan

**Beskrivelse:** Klart avgrenset i flaten. Mørkbrun, sandblandet masse med gule sandspetter (undergrunnsmasse).

**Anleggnr: 303**      **Tolkning: Stolpehull**      **Hustomt: -**

**Form:** Rund

**Diameter:** 10 cm      **Lengde:**      **Bredde:**      **Dybde profil:**

**Status:** Beskrevet i plan

**Beskrivelse:** Klart avgrenset i flaten. Grå og mørkegrå, sandblandet, marmorisert masse.

**Anleggnr: 304**      **Tolkning: Stolpehull**      **Hustomt: -**

**Form:** Rund

**Diameter:** 10 cm      **Lengde:**      **Bredde:**      **Dybde profil:**

**Status:** Beskrevet i plan

**Beskrivelse:** Klart avgrenset i flaten. Grå og mørkegrå, sandblandet, marmorisert masse.

**Anleggnr: 305**      **Tolkning: Stolpehull**      **Hustomt: -**

**Form:** Rund

**Diameter:** 10 cm      **Lengde:**      **Bredde:**      **Dybde profil:**

**Status:** Beskrevet i plan

**Beskrivelse:** Klart avgrenset i flaten. Grå og mørkegrå, sandblandet, marmorisert masse.

**Anleggnr: 306**      **Tolkning: Stolpehull (staur)**      **Hustomt: -**

**Form:** Rund

**Diameter:** 8 cm      **Lengde:**      **Bredde:**      **Dybde profil:**

**Status:** Beskrevet i plan

**Beskrivelse:** Klart avgrenset i flaten. Grå og mørkegrå, sandblandet, marmorisert masse.

**Anleggnr: 307**      **Tolkning: Stolpehull (staur)**      **Hustomt: -**

**Form:** Rund

**Diameter:** 8 cm      **Lengde:**      **Bredde:**      **Dybde profil:**

**Status:** Beskrevet i plan

**Beskrivelse:** Klart avgrenset i flaten. Grå og mørkegrå, sandblandet, marmorisert masse.

**Anleggnr: 308**      **Tolkning: Stolpehull (staur)**      **Hustomt: -**

**Form:** Rund

**Diameter:** 8 cm      **Lengde:**      **Bredde:**      **Dybde profil:**

**Status:** Beskrevet i plan

**Beskrivelse:** Klart avgrenset i flaten. Grå og mørkegrå, sandblandet, marmorisert masse.

**Anleggnr: 309**      **Tolkning: Stolpehull**      **Hustomt: -**

**Form:** Rund

**Diameter:** 15 cm      **Lengde:**      **Bredde:**      **Dybde profil:**

**Status:** Beskrevet i plan

**Beskrivelse:** Klart avgrenset i flaten. Grå og mørkegrå, sandblandet, marmorisert masse.

**Anleggnr: 310**      **Tolkning:** Stolpehull (staur)      **Hustomt:** -

**Form:** Rund

**Diameter:** 8 cm      **Lengde:**      **Bredde:**      **Dybde profil:**

**Status:** Beskrevet i plan

**Beskrivelse:** Klart avgrenset i flaten. Grå og mørkegrå, sandblandet, marmorisert masse.

**Anleggnr: 311**      **Tolkning:** Stolpehull (staur)      **Hustomt:** -

**Form:** Rund

**Diameter:** 5 cm      **Lengde:**      **Bredde:**      **Dybde profil:**

**Status:** Beskrevet i plan

**Beskrivelse:** Klart avgrenset i flaten. Grå og mørkegrå, sandblandet, marmorisert masse.

**Anleggnr: 312**      **Tolkning:** Stolpehull (staur)      **Hustomt:** -

**Form:** Rund

**Diameter:** 5 cm      **Lengde:**      **Bredde:**      **Dybde profil:**

**Status:** Beskrevet i plan

**Beskrivelse:** Klart avgrenset i flaten. Grå og mørkegrå, sandblandet, marmorisert masse.

**Anleggnr: 313**      **Tolkning:** Stolpehull (staur)      **Hustomt:** -

**Form:** Rund

**Diameter:** 9 cm      **Lengde:**      **Bredde:**      **Dybde profil:**

**Status:** Beskrevet i plan

**Beskrivelse:** Klart avgrenset i flaten. Mørkbrun, sandblandet masse med gule sandspetter (undergrunnsmasse).

**Anleggnr: 314**      **Tolkning:** Stolpehull (staur)      **Hustomt:** -

**Form:** Rund

**Diameter:** 8 cm      **Lengde:**      **Bredde:**      **Dybde profil:**

**Status:** Beskrevet i plan

**Beskrivelse:** Klart avgrenset i flaten. Mørkbrun, sandblandet masse med gule sandspetter (undergrunnsmasse).

**Anleggnr: 315**      **Tolkning:** Stolpehull (staur)      **Hustomt:** -

**Form:** Rund

**Diameter:** 9 cm      **Lengde:**      **Bredde:**      **Dybde profil:**

**Status:** Beskrevet i plan

**Beskrivelse:** Klart avgrenset i flaten. Mørkbrun, sandblandet masse med gule sandspetter (undergrunnsmasse).

**Anleggnr: 316**      **Tolkning:** Stolpehull (staur)      **Hustomt:** -

**Form:** Rund

**Diameter:** 8 cm      **Lengde:**      **Bredde:**      **Dybde profil:**

**Status:** Beskrevet i plan

**Beskrivelse:** Klart avgrenset i flaten. Mørkbrun, sandblandet masse med gule sandspetter (undergrunnsmasse).

**Anleggnr: 317**      **Tolkning:** Stolpehull (staur)      **Hustomt:** -

**Form:** Rund

**Diameter:** 5 cm      **Lengde:**      **Bredde:**      **Dybde profil:**

**Status:** Beskrevet i plan

**Beskrivelse:** Klart avgrenset i flaten. Mørkbrun, sandblandet masse med gule sandspetter (undergrunnsmasse).

**Anleggnr: 318**      **Tolkning:** Stolpehull (staur)      **Hustomt:** -

**Form:** Rund

**Diameter:** 8 cm      **Lengde:**      **Bredde:**      **Dybde profil:**

**Status:** Beskrevet i plan

**Beskrivelse:** Klart avgrenset i flaten. Mørkbrun, sandblandet masse med gule sandspetter (undergrunnsmasse).

**Anleggnr: 319**      **Tolkning:** Stolpehull      **Hustomt:** -

**Form:** Rund

**Diameter:** 10 cm      **Lengde:**      **Bredde:**      **Dybde profil:**

**Status:** Beskrevet i plan

**Beskrivelse:** Klart avgrenset i flaten. Mørkbrun, sandblandet masse med gule sandspetter (undergrunnsmasse).

**Anleggnr: 320**      **Tolkning:** Stolpehull (staur)      **Hustomt:** -

**Form:** Rund

**Diameter:** 7 cm      **Lengde:**      **Bredde:**      **Dybde profil:**

**Status:** Beskrevet i plan

**Beskrivelse:** Klart avgrenset i flaten. Gråbrun, sandblandet masse.

**Anleggnr: 321**      **Tolkning:** Kunne ikke bestemmes      **Hustomt:** -

**Form:** Ujevn oval

**Diameter:**      **Lengde:** 26 cm      **Bredde:** 19 cm      **Dybde profil:**

**Status:** Beskrevet i plan

**Beskrivelse:** Klart avgrenset i flaten. Mørkbrun, sandblandet masse med gule sandspetter (undergrunnsmasse).

**Anleggnr: 322**      **Tolkning:** Stolpehull (staur)      **Hustomt:** -

**Form:** Rund

**Diameter:** 4 cm      **Lengde:**      **Bredde:**      **Dybde profil:**

**Status:** Beskrevet i plan

**Beskrivelse:** Klart avgrenset i flaten. Mørkbrun, sandblandet masse med gule sandspetter (undergrunnsmasse).

**Anleggnr: 323**      **Tolkning:** Stolpehull (staur)      **Hustomt:** -

**Form:** Rund

**Diameter:** 5 cm      **Lengde:**      **Bredde:**      **Dybde profil:**

**Status:** Beskrevet i plan

**Beskrivelse:** Klart avgrenset i flaten. Mørkbrun, sandblandet masse med gule sandspetter (undergrunnsmasse).

**Anleggnr: 324**      **Tolkning:** Stolpehull (staur)      **Hustomt:** -

**Form:** Rund

**Diameter:** 8 cm      **Lengde:**      **Bredde:**      **Dybde profil:**

**Status:** Beskrevet i plan

**Beskrivelse:** Klart avgrenset i flaten. Mørkbrun, sandblandet masse med gule sandspetter (undergrunnsmasse).

**Anleggnr: 325**      **Tolkning:** Stolpehull (staur)      **Hustomt:** -

**Form:** Rund

**Diameter:** 8 cm      **Lengde:**      **Bredde:**      **Dybde profil:**

**Status:** Beskrevet i plan

**Beskrivelse:** Klart avgrenset i flaten. Mørkbrun, sandblandet masse med gule sandspetter (undergrunnsmasse).

**Anleggnr: 326**      **Tolkning:** Stolpehull (staur)      **Hustomt:** -

**Form:** Rund

**Diameter:** 8 cm      **Lengde:**      **Bredde:**      **Dybde profil:**

**Status:** Beskrevet i plan

**Beskrivelse:** Klart avgrenset i flaten. Grå og mørkegrå, sandblandet, marmorisert masse.

**Anleggnr: 327**      **Tolkning:** Stolpehull (staur)      **Hustomt:** -

**Form:** Rund

**Diameter:** 8 cm      **Lengde:**      **Bredde:**      **Dybde profil:**

**Status:** Beskrevet i plan

**Beskrivelse:** Klart avgrenset i flaten. Grå og mørkegrå, sandblandet, marmorisert masse.

**Anleggnr: 328**      **Tolkning:** Stolpehull (staur)      **Hustomt:** -

**Form:** Rund

**Diameter:** 5 cm      **Lengde:**      **Bredde:**      **Dybde profil:**

**Status:** Beskrevet i plan

**Beskrivelse:** Klart avgrenset i flaten. Mørkbrun, sandblandet masse med gule sandspetter (undergrunnsmasse).

**Anleggnr: 329**      **Tolkning:** Stolpehull (staur)      **Hustomt:** -

**Form:** Rund

**Diameter:** 5 cm      **Lengde:**      **Bredde:**      **Dybde profil:**

**Status:** Beskrevet i plan

**Beskrivelse:** Klart avgrenset i flaten. Mørkbrun, sandblandet masse med gule sandspetter (undergrunnsmasse).

**Anleggnr: 330**      **Tolkning:** Vannsig/bekkefarrest      **Hustomt:** -

**Form:** Ujevn avlang

**Diameter:**      **Lengde:** ca. 9 m      **Bredde:** 9-29 cm      **Dybde profil:**

**Status:** Beskrevet i plan

**Beskrivelse:** Klart avgrenset i flaten. Marmorisert masse av brun sandblandet masse og grå sand/silt. Er noe løs i kanten hvor det ligger noe grus. Anlegget går over i grøft A505 fra nyere tid, hvor massene er vanskelige å skille fra hverandre.

**Anleggnr: 331**      **Tolkning:** Dyregang      **Hustomt:** -

**Form:** Ujevn

**Diameter:**      **Lengde:** 31 cm      **Bredde:** 9 cm      **Dybde profil:**

**Status:** Beskrevet i plan

**Beskrivelse:** Klart avgrenset i flaten. Gråbrun sandblandet masse. Grøft A505 fra nyere tid er grav ned i anleggets ene side.

**Anleggnr: 332**      **Tolkning:** Vannsig/bekkefarrest      **Hustomt:** -

**Form:** Ujevn

**Diameter:**      **Lengde:** 27 cm      **Bredde:** 18 cm      **Dybde profil:**

**Status:** Beskrevet i plan

**Beskrivelse:** Klart avgrenset i flaten. Marmorisert masse av brun, sandblandet masse og grå sand/silt. Er noe løs i kanten hvor det ligger noe grus.

**Anleggnr: 333**      **Tolkning:** Stolpehull (staur)      **Hustomt:** -

**Form:** Rund

**Diameter:** 4 cm      **Lengde:**      **Bredde:**      **Dybde profil:**

**Status:** Beskrevet i plan

**Beskrivelse:** Klart avgrenset i flaten. Mørkbrun, sandblandet masse med gule sandspetter (undergrunnsmasse).

**Anleggnr: 334**      **Tolkning:** Stolpehull (staur)      **Hustomt:** -

**Form:** Rund

**Diameter:** 4 cm      **Lengde:**      **Bredde:**      **Dybde profil:**

**Status:** Beskrevet i plan

**Beskrivelse:** Klart avgrenset i flaten. Mørkbrun, sandblandet masse med gule sandspetter (undergrunnsmasse).

**Anleggnr: 335**      **Tolkning:** Stolpehull (staur)      **Hustomt:** -

**Form:** Rund

**Diameter:** 5 cm      **Lengde:**      **Bredde:**      **Dybde profil:**

**Status:** Beskrevet i plan

**Beskrivelse:** Klart avgrenset i flaten. Mørkbrun, sandblandet masse med gule sandspetter (undergrunnsmasse).

**Anleggnr: 336**      **Tolkning:** Stolpehull (staur)      **Hustomt:** -

**Form:** Rund

**Diameter:** 3 cm      **Lengde:**      **Bredde:**      **Dybde profil:**

Status: Beskrevet i plan  
Beskrivelse: Klart avgrenset i flaten. Mørkbrun, sandblandet masse med gule sandspetter (undergrunnsmasse).

**Anleggnr: 337**      **Tolkning:** Stolpehull (staur)      **Hustomt:** -

Form: Rund  
Diameter: 4 cm      Lengde:      Bredder:      Dybde profil:  
Status: Beskrevet i plan  
Beskrivelse: Klart avgrenset i flaten. Mørkbrun, sandblandet masse med gule sandspetter (undergrunnsmasse).

**Anleggnr: 338**      **Tolkning:** Stolpehull (staur)      **Hustomt:** -

Form: Rund  
Diameter: 4 cm      Lengde:      Bredder:      Dybde profil:  
Status: Beskrevet i plan  
Beskrivelse: Klart avgrenset i flaten. Mørkbrun, sandblandet masse med gule sandspetter (undergrunnsmasse).

**Anleggnr: 339**      **Tolkning:** Stolpehull (staur)      **Hustomt:** -

Form: Rund  
Diameter: 4 cm      Lengde:      Bredder:      Dybde profil:  
Status: Beskrevet i plan  
Beskrivelse: Klart avgrenset i flaten. Mørkbrun, sandblandet masse med gule sandspetter (undergrunnsmasse).

**Anleggnr: 340**      **Tolkning:** Stolpehull (staur)      **Hustomt:** -

Form: Rund  
Diameter: 4 cm      Lengde:      Bredder:      Dybde profil:  
Status: Beskrevet i plan  
Beskrivelse: Klart avgrenset i flaten. Mørkbrun, sandblandet masse med gule sandspetter (undergrunnsmasse).

**Anleggnr: 341**      **Tolkning:** Stolpehull (staur)      **Hustomt:** -

Form: Rund  
Diameter: 4 cm      Lengde:      Bredder:      Dybde profil:  
Status: Beskrevet i plan  
Beskrivelse: Klart avgrenset i flaten. Mørkbrun, sandblandet masse med gule sandspetter (undergrunnsmasse).

**Anleggnr: 342**      **Tolkning:** Stolpehull (staur)      **Hustomt:** -

Form: Rund  
Diameter: 4 cm      Lengde:      Bredder:      Dybde profil:  
Status: Beskrevet i plan  
Beskrivelse: Klart avgrenset i flaten. Mørkbrun, sandblandet masse med gule sandspetter (undergrunnsmasse).

**Anleggnr: 343**      **Tolkning:** Stolpehull (staur)      **Hustomt:** -

Form: Rund  
Diameter: 4 cm      Lengde:      Bredder:      Dybde profil:  
Status: Beskrevet i plan  
Beskrivelse: Klart avgrenset i flaten. Mørkbrun, sandblandet masse med gule sandspetter (undergrunnsmasse).

**Anleggnr: 344**      **Tolkning:** Stolpehull (staur)      **Hustomt:** -

Form: Rund  
Diameter: 4 cm      Lengde:      Bredder:      Dybde profil:  
Status: Beskrevet i plan  
Beskrivelse: Klart avgrenset i flaten. Mørkbrun, sandblandet masse med gule sandspetter (undergrunnsmasse).



**Anleggnr: 345**      **Tolkning:** Stolpehull (staur)      **Hustomt:** -

**Form:** Rund

**Diameter:** 4 cm      **Lengde:**      **Bredde:**      **Dybde profil:**

**Status:** Beskrevet i plan

**Beskrivelse:** Klart avgrenset i flaten. Mørkbrun, sandblandet masse med gule sandspetter (undergrunnsmasse).

**Anleggnr: 346**      **Tolkning:** Stolpehull (staur)      **Hustomt:** -

**Form:** Rund

**Diameter:** 4 cm      **Lengde:**      **Bredde:**      **Dybde profil:**

**Status:** Beskrevet i plan

**Beskrivelse:** Klart avgrenset i flaten. Mørkbrun, sandblandet masse med gule sandspetter (undergrunnsmasse).

**Anleggnr: 347**      **Tolkning:** Stolpehull (staur)      **Hustomt:** -

**Form:** Rund

**Diameter:** 4 cm      **Lengde:**      **Bredde:**      **Dybde profil:**

**Status:** Beskrevet i plan

**Beskrivelse:** Klart avgrenset i flaten. Mørkbrun, sandblandet masse med gule sandspetter (undergrunnsmasse).

**Anleggnr: 348**      **Tolkning:** Stolpehull (staur)      **Hustomt:** -

**Form:** Rund

**Diameter:** 4 cm      **Lengde:**      **Bredde:**      **Dybde profil:**

**Status:** Beskrevet i plan

**Beskrivelse:** Klart avgrenset i flaten. Mørkbrun, sandblandet masse med gule sandspetter (undergrunnsmasse).

**Anleggnr: 349**      **Tolkning:** Stolpehull (staur)      **Hustomt:** -

**Form:** Rund

**Diameter:** 4 cm      **Lengde:**      **Bredde:**      **Dybde profil:**

**Status:** Beskrevet i plan

**Beskrivelse:** Klart avgrenset i flaten. Mørkbrun, sandblandet masse med gule sandspetter (undergrunnsmasse).

**Anleggnr: 350**      **Tolkning:** Stolpehull (staur)      **Hustomt:** -

**Form:** Rund

**Diameter:** 4 cm      **Lengde:**      **Bredde:**      **Dybde profil:**

**Status:** Beskrevet i plan

**Beskrivelse:** Klart avgrenset i flaten. Mørkbrun, sandblandet masse med gule sandspetter (undergrunnsmasse).

**Anleggnr: 351**      **Tolkning:** Stolpehull (staur)      **Hustomt:** -

**Form:** Rund

**Diameter:** 4 cm      **Lengde:**      **Bredde:**      **Dybde profil:**

**Status:** Beskrevet i plan

**Beskrivelse:** Klart avgrenset i flaten. Mørkbrun, sandblandet masse med gule sandspetter (undergrunnsmasse).

**Anleggnr: 352**      **Tolkning:** Stolpehull (staur)      **Hustomt:** -

**Form:** Rund

**Diameter:** 4 cm      **Lengde:**      **Bredde:**      **Dybde profil:**

**Status:** Beskrevet i plan

**Beskrivelse:** Klart avgrenset i flaten. Mørkbrun, sandblandet masse med gule sandspetter (undergrunnsmasse).

**Anleggnr: 353**      **Tolkning:** Stolpehull (staur)      **Hustomt:** -

**Form:** Rund

**Diameter:** 4 cm      **Lengde:**      **Bredde:**      **Dybde profil:**

**Status:** Beskrevet i plan

**Beskrivelse:** Klart avgrenset i flaten. Mørkbrun, sandblandet masse med gule sandspetter (undergrunnsmasse).

**Anleggnr: 354**      **Tolkning:** Stolpehull (staur)      **Hustomt:** -

**Form:** Rund

**Diameter:** 6 cm      **Lengde:**      **Bredde:**      **Dybde profil:**

**Status:** Beskrevet i plan

**Beskrivelse:** Klart avgrenset i flaten. Mørkbrun, sandblandet masse med gule sandspetter (undergrunnsmasse).

**Anleggnr: 355**      **Tolkning:** Kunne ikke bestemmes      **Hustomt:** -

**Form:** Ujevn rund

**Diameter:** 32 cm      **Lengde:**      **Bredde:**      **Dybde profil:**

**Status:**

**Beskrivelse:** Ble ikke gjenfunnet for beskrivelse.

**Anleggnr: 356**      **Tolkning:** Vannsig/bekkefarrest      **Hustomt:** -

**Form:** Ujevn

**Diameter:**      **Lengde:** 51 cm      **Bredde:** 30 cm      **Dybde profil:**

**Status:** Beskrevet i plan

**Beskrivelse:** Klart avgrenset i flaten. Marmorisert masse av brun, sandblandet masse og grå sand/silt. Er noe løs i kanten hvor det ligger noe grus.

**Anleggnr: 357**      **Tolkning:** Vannsig/bekkefarrest      **Hustomt:** -

**Form:** Ujevn

**Diameter:**      **Lengde:** 28 cm      **Bredde:** 15 cm      **Dybde profil:**

**Status:** Beskrevet i plan

**Beskrivelse:** Klart avgrenset i flaten. Marmorisert masse av brun sandblandet masse og grå sand/silt. Er noe løs i kanten hvor det ligger noe grus. Grøft A505 fra nyere tid er gravd ned i anleggets ene

**Anleggnr: 358**      **Tolkning:** Vannsig/bekkefarrest      **Hustomt:** -

**Form:** Ujevn oval

**Diameter:**      **Lengde:** 33 cm      **Bredde:** 22 cm      **Dybde profil:**

**Status:** Beskrevet i plan

**Beskrivelse:** Klart avgrenset i flaten. Marmorisert masse av brun, sandblandet masse og grå sand/silt. Er noe løs i kanten hvor det ligger noe grus.

**Anleggnr: 359**      **Tolkning:** Vannsig/bekkefarrest      **Hustomt:** -

**Form:** Ujevn

**Diameter:**      **Lengde:** 62 cm      **Bredde:** 9-38 cm      **Dybde profil:**

**Status:** Beskrevet i plan

**Beskrivelse:** Klart avgrenset i flaten. Marmorisert masse av brun, sandblandet masse og grå sand/silt. Er noe løs i kanten hvor det ligger noe grus.

**Anleggnr: 360**      **Tolkning:** Stolpehull (staur)      **Hustomt:** -

**Form:** Rund

**Diameter:** 6 cm      **Lengde:**      **Bredde:**      **Dybde profil:**

**Status:** Beskrevet i plan

**Beskrivelse:** Klart avgrenset i flaten. Mørkbrun, sandblandet masse med gule sandspetter (undergrunnsmasse).

**Anleggnr: 361**      **Tolkning:** Stolpehull (staur)      **Hustomt:** -

**Form:** Rund

**Diameter:** 9 cm      **Lengde:**      **Bredde:**      **Dybde profil:**

**Status:** Beskrevet i plan

**Beskrivelse:** Klart avgrenset i flaten. Mørkbrun, sandblandet masse med gule sandspetter (undergrunnsmasse).

**Anleggnr: 362**      **Tolkning:** Vannsig/bekkefarrest      **Hustomt:** -

**Form:** Ujevn

**Diameter:**      **Lengde:** 42 cm      **Bredde:** 12-33 cm      **Dybde profil:**

**Status:** Beskrevet i plan

**Beskrivelse:** Klart avgrenset i flaten. Marmorisert masse av brun, sandblandet masse og grå sand/silt. Er noe løs i kanten hvor det ligger noe grus.

**Anleggnr: 363**      **Tolkning:** Vannsig/bekkefarrest      **Hustomt:** -

**Form:** Ujevn oval

**Diameter:**      **Lengde:** 59 cm      **Bredde:** 38 cm      **Dybde profil:**

**Status:** Beskrevet i plan

**Beskrivelse:** Klart avgrenset i flaten. Marmorisert masse av brun, sandblandet masse og grå sand/silt. Er noe løs i kanten hvor det ligger noe grus.

**Anleggnr: 364**      **Tolkning:** Vannsig/bekkefarrest      **Hustomt:** -

**Form:** Ujevn avlang

**Diameter:**      **Lengde:** 143 cm      **Bredde:** 25-45 cm      **Dybde profil:**

**Status:** Beskrevet i plan

**Beskrivelse:** Klart avgrenset i flaten. Marmorisert masse av brun, sandblandet masse og grå sand/silt. Er noe løs i kanten hvor det ligger noe grus.

**Anleggnr: 365**      **Tolkning:** Vannsig/bekkefarrest      **Hustomt:** -

**Form:** Ujevn rund

**Diameter:** 13 cm      **Lengde:**      **Bredde:**      **Dybde profil:**

**Status:** Beskrevet i plan

**Beskrivelse:** Klart avgrenset i flaten. Marmorisert masse av brun, sandblandet masse og grå sand/silt. Er noe løs i kanten hvor det ligger noe grus.

**Anleggnr: 367**      **Tolkning:** Vannsig/bekkefarrest      **Hustomt:** -

**Form:** Ujevn

**Diameter:**      **Lengde:** 72 cm      **Bredde:** 6-27 cm      **Dybde profil:**

**Status:** Beskrevet i plan

**Beskrivelse:** Klart avgrenset i flaten. Marmorisert masse av brun, sandblandet masse og grå sand/silt. Er noe løs i kanten hvor det ligger noe grus.

**Anleggnr: 368**      **Tolkning:** Vannsig/bekkefarrest      **Hustomt:** -

**Form:** Ujevn

**Diameter:**      **Lengde:** 33 cm      **Bredde:** 22 cm      **Dybde profil:**

**Status:** Beskrevet i plan

**Beskrivelse:** Klart avgrenset i flaten. Marmorisert masse av brun, sandblandet masse og grå sand/silt. Er noe løs i kanten hvor det ligger noe grus.

**Anleggnr: 369**      **Tolkning:** Vannsig/bekkefarrest      **Hustomt:** -

**Form:** Ujevn

**Diameter:**      **Lengde:** 81 cm      **Bredde:** 23-49 cm      **Dybde profil:**

**Status:** Beskrevet i plan

**Beskrivelse:** Klart avgrenset i flaten. Marmorisert masse av brun, sandblandet masse og grå sand/silt. Er noe løs i kanten hvor det ligger noe grus.

**Anleggnr: 370**      **Tolkning:** Vannsig/bekkefarrest      **Hustomt:** -  
**Form:** Ujevn  
**Diameter:**      **Lengde:** 86 cm      **Bredde:** 22-52 cm      **Dybde profil:**  
**Status:** Beskrevet i plan  
**Beskrivelse:** Klart avgrenset i flaten. Marmorisert masse av brun, sandblandet masse og grå sand/silt. Er noe løs i kanten hvor det ligger noe grus.

**Anleggnr: 371**      **Tolkning:** Vannsig/bekkefarrest      **Hustomt:** -  
**Form:** Ujevn rund  
**Diameter:** 22 cm      **Lengde:**      **Bredde:**      **Dybde profil:**  
**Status:** Beskrevet i plan  
**Beskrivelse:** Klart avgrenset i flaten. Marmorisert masse av brun, sandblandet masse og grå sand/silt. Er noe løs i kanten hvor det ligger noe grus.

**Anleggnr: 372**      **Tolkning:** Vannsig/bekkefarrest      **Hustomt:** -  
**Form:** Ujevn rund  
**Diameter:** 24 cm      **Lengde:**      **Bredde:**      **Dybde profil:**  
**Status:** Beskrevet i plan  
**Beskrivelse:** Klart avgrenset i flaten. Marmorisert masse av brun, sandblandet masse og grå sand/silt. Er noe løs i kanten hvor det ligger noe grus.

**Anleggnr: 373**      **Tolkning:** Vannsig/bekkefarrest      **Hustomt:** -  
**Form:** Ujevn rund  
**Diameter:** 12 cm      **Lengde:**      **Bredde:**      **Dybde profil:**  
**Status:** Beskrevet i plan  
**Beskrivelse:** Klart avgrenset i flaten. Marmorisert masse av brun, sandblandet masse og grå sand/silt. Er noe løs i kanten hvor det ligger noe grus.

**Anleggnr: 374**      **Tolkning:** Stolpehull (staur)      **Hustomt:** -  
**Form:** Rund  
**Diameter:** 8 cm      **Lengde:**      **Bredde:**      **Dybde profil:**  
**Status:** Beskrevet i plan  
**Beskrivelse:** Klart avgrenset i flaten. Grå og mørkegrå, sandblandet marmorisert masse.

**Anleggnr: 375**      **Tolkning:** Vannsig/bekkefarrest      **Hustomt:** -  
**Form:** Ujevn  
**Diameter:**      **Lengde:** 69 cm      **Bredde:** 4-30 cm      **Dybde profil:**  
**Status:** Beskrevet i plan  
**Beskrivelse:** Klart avgrenset i flaten. Marmorisert masse av brun, sandblandet masse og grå sand/silt. Er noe løs i kanten hvor det ligger noe grus.

**Anleggnr: 376**      **Tolkning:** Vannsig/bekkefarrest      **Hustomt:** -  
**Form:** Ujevn rund  
**Diameter:** 31 cm      **Lengde:**      **Bredde:**      **Dybde profil:**  
**Status:** Beskrevet i plan  
**Beskrivelse:** Klart avgrenset i flaten. Marmorisert masse av brun, sandblandet masse og grå sand/silt. Er noe løs i kanten hvor det ligger noe grus.

**Anleggnr: 377**      **Tolkning:** Stolpehull (staur)      **Hustomt:** -  
**Form:** Rund  
**Diameter:** 5 cm      **Lengde:**      **Bredde:**      **Dybde profil:**  
**Status:** Beskrevet i plan  
**Beskrivelse:** Klart avgrenset i flaten. Mørkbrun, sandblandet masse med gule sandspetter (undergrunns masse).

**Anleggnr: 378**      **Tolkning:** Vannsig/bekkefarrest      **Hustomt:** -  
**Form:** Ujevn oval

**Diameter:** Lengde: 12 cm Bredde: 8 cm Dybde profil:  
**Status:** Beskrevet i plan  
**Beskrivelse:** Klart avgrenset i flaten. Marmorisert masse av brun, sandblandet masse og grå sand/silt. Er noe løs i kanten hvor det ligger noe grus.

**Anleggnr: 379** **Tolkning:** Vannsig/bekkefarrest **Hustomt:** -

**Form:** Ujevn

**Diameter:** Lengde: 22 cm Bredde: 19 cm Dybde profil:

**Status:** Beskrevet i plan

**Beskrivelse:** Klart avgrenset i flaten. Marmorisert masse av brun, sandblandet masse og grå sand/silt. Er noe løs i kanten hvor det ligger noe grus.

**Anleggnr: 380** **Tolkning:** Vannsig/bekkefarrest **Hustomt:** -

**Form:** Ujevn oval

**Diameter:** Lengde: 21 cm Bredde: 17 cm Dybde profil:

**Status:** Beskrevet i plan

**Beskrivelse:** Klart avgrenset i flaten. Marmorisert masse av brun, sandblandet masse og grå sand/silt. Er noe løs i kanten hvor det ligger noe grus.

**Anleggnr: 381** **Tolkning:** Vannsig/bekkefarrest **Hustomt:** -

**Form:** Avlang

**Diameter:** Lengde: 89 cm Bredde: 30 cm Dybde profil:

**Status:** Beskrevet i plan

**Beskrivelse:** Klart avgrenset i flaten. Marmorisert masse av brun, sandblandet masse og grå sand/silt. Er noe løs i kanten hvor det ligger noe grus.

**Anleggnr: 382** **Tolkning:** Vannsig/bekkefarrest **Hustomt:** -

**Form:** Avlang

**Diameter:** Lengde: 35 cm Bredde: 21 cm Dybde profil:

**Status:** Beskrevet i plan

**Beskrivelse:** Klart avgrenset i flaten. Marmorisert masse av brun, sandblandet masse og grå sand/silt. Er noe løs i kanten hvor det ligger noe grus.

**Anleggnr: 383** **Tolkning:** Vannsig/bekkefarrest **Hustomt:** -

**Form:** Ujevn oval

**Diameter:** Lengde: 51 cm Bredde: 36 cm Dybde profil:

**Status:** Beskrevet i plan

**Beskrivelse:** Klart avgrenset i flaten. Marmorisert masse av brun, sandblandet masse og grå sand/silt. Er noe løs i kanten hvor det ligger noe grus.

**Anleggnr: 384** **Tolkning:** Veggstolpehull **Hustomt:** III

**Form:** Rund

**Diameter:** 19 cm **Lengde:** **Bredde:** **Dybde profil:** 13 cm

**Status:** Dokumentert i plan og profil

**Beskrivelse:** Klart avgrenset i flaten. Brunsvart, sandblandet masse med gule sandspetter. Også klart avgrenset i profil. Nedgravningen har rette sider og svakt buet bunn.

**Anleggnr: 385** **Tolkning:** Veggstolpehull **Hustomt:** III

**Form:** Rund

**Diameter:** 24 cm **Lengde:** **Bredde:** **Dybde profil:** 9 cm

**Status:** Dokumentert i plan og profil

**Beskrivelse:** Klart avgrenset i flaten. Brunsvart, sandblandet masse med gule sandspetter. Også klart avgrenset i profil. Nedgravningen har rette sider og bunn.

**Anleggnr: 386** **Tolkning:** Veggstolpehull **Hustomt:** III

**Form:** Noe ujevn rund

**Diameter:** 18 cm **Lengde:** **Bredde:** **Dybde profil:** 9,5 cm

**Status:** Dokumentert i plan og profil

**Beskrivelse:** Klart avgrenset i flaten. Brunsvart, sandblandet masse med gule sandspetter. Også klart avgrenset i profil. Nedgravningen har skrånende til sterkt skrånende sider, og spiss bunn.

**Anleggnr: 387**      **Tolkning:** Veggstolpehull      **Hustomt:** III  
**Form:** Rund  
**Diameter:** 23 cm      **Lengde:**      **Bredde:**      **Dybde profil:** 12 cm  
**Status:** Dokumentert i plan og profil  
**Beskrivelse:** Klart avgrenset i plan. I den søndre delen av anlegget ligger det et 16x12 cm stort parti med brunsvart, sandblandet masse med gule sandspette (stolpeavtrykk). Rundt dette ligger det brungul, sterkt sandblandet masse med spetter av mørkbrun, sandblandet masse. Anlegget er også klart avgrenset i profil. Det har en svakt buet og en rettside, og en flat bunn. Stolpeavtrykket er tydelig helt ned mot bunnen i profilen.

**Anleggnr: 388**      **Tolkning:** Gavlstolpehull      **Hustomt:** III  
**Form:** Oval  
**Diameter:**      **Lengde:** 24 cm      **Bredde:** 21 cm      **Dybde profil:** 11 cm  
**Status:** Dokumentert i plan og profil  
**Beskrivelse:** Klart avgrenset i plan. Brunsvart, sandblandet masse med spetter av gul sand. Anlegget er også klart avgrenset i profil. Nedgravningen har en svakt buet og en rett side, og flat bunn.

**Anleggnr: 389**      **Tolkning:** Takbærende stolpehull      **Hustomt:** III  
**Form:** Rund  
**Diameter:**      **Lengde:** 32 cm      **Bredde:** 30 cm      **Dybde profil:** 30 cm  
**Status:** Dokumentert i plan og profil  
**Beskrivelse:** Klart avgrenset i plan. Brunsvart, sandblandet masse med gule sandspetter i et rundt parti med en diameter på 20 cm i midten (stolpeavtrykk). Rundt dette en rand med spettet masse av mørkbrun sandblandet masse og gul/oransje sand med naturlig jernutfelling. Også klart avgrenset i profil. Nedgravningen har rette sider og falt bunn. Tydelig avtrykk etter stolpen som er 18 cm dypt.

**Anleggnr: 390**      **Tolkning:** Gavlstolpehull      **Hustomt:** III  
**Form:** Noe ujevn rund  
**Diameter:**      **Lengde:** 19 cm      **Bredde:** 16 cm      **Dybde profil:** 7 cm  
**Status:** Dokumentert i plan og profil  
**Beskrivelse:** Klart avgrenset i flaten. Brunsvart, sandblandet masse med spetter av brunsvart, litt fet, sandblandet masse, grå silt og lys gulbrun sand. Anlegget er også klart avgrenset i profil. Nedgravningen har flat bunn.

**Anleggnr: 391**      **Tolkning:** Gavlstolpehull      **Hustomt:** III  
**Form:** Attetallsformet  
**Diameter:**      **Lengde:** 73 cm      **Bredde:** 20-38 cm      **Dybde profil:** 35cm og 43 cm  
**Status:** Dokumentert i plan og profil  
**Beskrivelse:** Klart avgrenset i flaten. I den sørvestre delen av anlegget er det et tydelig stolpeavtrykk som er tilnærmet rundt med en diameter på 35 cm. I det ligger en brunsvart, litt fet masse med enkelte spetter av grå silt. Som en rand rundt deler av stolpeavtrykket og i den nordøstre delen av anlegget, ligger det en gråbrun, sand- og siltblandet masse med spetter av brunsvart, litt fet, sandblandet masse og enkelte spetter av lys gulbrun sand. Anlegget er også klart avgrenset i profil hvor det er spor etter to faser. Den nordøstre delen av anlegget er den primære. Her er nedgravningen 35 cm dyp med rette sider og flat bunn. I den sekundære, sørvestre delen av anlegget har nedgravningen svakt skrånende sider og en svakt hellende bunn. Stolpeavtrykket er 30 cm dypt. I den utgravde halvparten av denne delen av anlegget ble det registrert 5 skoningssteiner hvorav to var skjærbrente. Steinene var +- knyttnevestørrelse med unntak av en som var 15x14x6 cm.

**Anleggnr: 392**      **Tolkning:** Veggstolpehull      **Hustomt:** III  
**Form:** Rund  
**Diameter:** 15 cm      **Lengde:**      **Bredde:**      **Dybde profil:** 3 cm  
**Status:** Dokumentert i plan og profil  
**Beskrivelse:** Klart avgrenset i flaten. Brunsvart, sandblandet masse med spetter av brunsvart, fet, svakt sandblandet masse. Anlegget er også klart avgrenset i profil. Nedgravningen har en flat bunn.

**Anleggnr: 393**      **Tolkning:** Veggstolpehull      **Hustomt:** III  
**Form:** Rund  
**Diameter:** 15 cm      **Lengde:**      **Bredde:**      **Dybde profil:** 2 cm  
**Status:** Dokumentert i plan og profil  
**Beskrivelse:** Klart avgrenset i flaten. Brunsvart, sandblandet masse med spetter av brunsvart, litt fet, sandblandet masse, grå silt og lys gulbrun sand.  
Anlegget er også klart avgrenset i profil. Nedgravningen har en flat bunn.

**Anleggnr: 394**      **Tolkning:** Takbærende stolpehull      **Hustomt:** III  
**Form:** Rund  
**Diameter:** 23 cm      **Lengde:**      **Bredde:**      **Dybde profil:** 10 cm  
**Status:** Dokumentert i plan og profil  
**Beskrivelse:** Klart avgrenset i flaten. Mørkbrun, sandblandet masse med spetter av brunsvart, fet, sandblandet masse og enkelte spetter av gulbrun sand.  
Anlegget er også klart avgrenset i profil. Nedgravningen har svakt buede sider og bunn.

**Anleggnr: 395**      **Tolkning:** Takbærende stolpehull      **Hustomt:** III  
**Form:** Rund  
**Diameter:** 21 cm      **Lengde:**      **Bredde:**      **Dybde profil:** 23 cm  
**Status:** Dokumentert i plan og profil  
**Beskrivelse:** Klart avgrenset i flaten. Mørkbrun, sandblandet masse med spetter av brunsvart, fet, sandblandet masse og, enkelte spetter av gulbrun sand.  
Anlegget er også klart avgrenset i profil. Nedgravningen har svakt skrånende sider og flat

**Anleggnr: 396**      **Tolkning:** Takbærende stolpehull      **Hustomt:** III  
**Form:** Rund  
**Diameter:** 23 cm      **Lengde:**      **Bredde:**      **Dybde profil:** 26 cm  
**Status:** Dokumentert i plan og profil  
**Beskrivelse:** Klart avgrenset i flaten. Lys, gråbrun sand- og siltblandet masse med spetter av brunsvart, litt fet, sandblandet masse og enkelte spetter av gulbrun sand.  
Anlegget er også klart avgrenset i profil. Nedgravningen har rette/svakt skrånende sider og flat bunn.

**Anleggnr: 397**      **Tolkning:** Takbærende stolpehull      **Hustomt:** III  
**Form:** Rund  
**Diameter:**      **Lengde:** 29 cm      **Bredde:** 27 cm      **Dybde profil:** 22 cm  
**Status:** Dokumentert i plan og profil  
**Beskrivelse:** Klart avgrenset i flaten. Et rundt, sentralt parti med diameter på 12 cm med leire. I resten av flaten ligger det en brunsvart, sandblandet masse.  
Anlegget er også klart avgrenset i profil. Nedgravningen har rette sider og ujevn bunn.

**Anleggnr: 398**      **Tolkning:** Takbærende stolpehull      **Hustomt:** III  
**Form:** Rund  
**Diameter:**      **Lengde:** 25 cm      **Bredde:** 23 cm      **Dybde profil:** 22 cm  
**Status:** Dokumentert i plan og profil  
**Beskrivelse:** Klart avgrenset i flaten. Sentralt, rundt parti med diameter på 6 cm med brunsvart, sandblandet masse med spetter av gul sand. I resten av flaten ligger det en spettet masse av mørkbrun, sandblandet masse og gul/oransje sand med naturlig jernutfelling.  
Også klart avgrenset i profil. Nedgravningen har rette sider og flat bunn.

**Anleggnr: 399**      **Tolkning:** Takbærende stolpehull      **Hustomt:** III  
**Form:** Oval  
**Diameter:**      **Lengde:** 24 cm      **Bredde:** 19 cm      **Dybde profil:** 18 cm  
**Status:** Dokumentert i plan og profil  
**Beskrivelse:** Klart avgrenset i flaten. Brunsvart, sandblandet masse med spetter av gul sand.  
Også klart avgrenset i profil. Nedgravningen har rette sider og flat bunn med en spiss utstikker nedover.

**Anleggnr: 400**      **Tolkning:** Kunne ikke bestemmes      **Hustomt:** -

**Form:**

**Diameter:**                      **Lengde:**                      **Bredde:**                      **Dybde profil:**

**Status:**

**Beskrivelse:** Anlegget ble vasket bort i et kraftig regnvær før det kunne bli dokumentert

**Anleggnr: 401**      **Tolkning:** Kunne ikke bestemmes      **Hustomt:** -

**Form:**

**Diameter:**                      **Lengde:**                      **Bredde:**                      **Dybde profil:**

**Status:**

**Beskrivelse:** Anlegget ble vasket bort i et kraftig regnvær før det kunne bli dokumentert

**Anleggnr: 402**      **Tolkning:** Vegetasjonsspor      **Hustomt:** -

**Form:** Ujevn

**Diameter:**                      **Lengde:** 40 cm                      **Bredde:**                      **Dybde profil:**

**Status:**

**Beskrivelse:** Klart avgrenset i flaten. Spettet masse av brunsvart, svakt sandblandet masse, lysegrå sand og lysbrun, sandblandet masse.  
Trolig spor etter en rot.

**Anleggnr: 403**      **Tolkning:** Mulig stolpehull      **Hustomt:** -

**Form:** Rund

**Diameter:** 11 cm      **Lengde:**                      **Bredde:**                      **Dybde profil:**

**Status:** Beskrevet i plan

**Beskrivelse:** Klart avgrenset i flaten. Mørkbrun, sandblandet masse med gule sandspetter (undergrunnsmasse).

**Anleggnr: 404**      **Tolkning:** Stolpehull (staur)      **Hustomt:** -

**Form:** Rund

**Diameter:** 6 cm      **Lengde:**                      **Bredde:**                      **Dybde profil:**

**Status:** Beskrevet i plan

**Beskrivelse:** Klart avgrenset i flaten. Mørkbrun, sandblandet masse med gule sandspetter (undergrunnsmasse).

**Anleggnr: 405**      **Tolkning:** Stolpehull (staur)      **Hustomt:** -

**Form:** Rund

**Diameter:** 7 cm      **Lengde:**                      **Bredde:**                      **Dybde profil:**

**Status:** Beskrevet i plan

**Beskrivelse:** Klart avgrenset i flaten. Mørkbrun, sandblandet masse med gule sandspetter (undergrunnsmasse).

**Anleggnr: 406**      **Tolkning:** Stolpehull (staur)      **Hustomt:** -

**Form:** Rund

**Diameter:** 5 cm      **Lengde:**                      **Bredde:**                      **Dybde profil:**

**Status:** Beskrevet i plan

**Beskrivelse:** Klart avgrenset i flaten. Mørkbrun, sandblandet masse med gule sandspetter (undergrunnsmasse).

**Anleggnr: 407**      **Tolkning:** Stolpehull (staur)      **Hustomt:** -

**Form:** Rund

**Diameter:** 6 cm      **Lengde:**                      **Bredde:**                      **Dybde profil:**

**Status:** Beskrevet i plan

**Beskrivelse:** Klart avgrenset i flaten. Mørkbrun, sandblandet masse med gule sandspetter (undergrunnsmasse).

**Anleggnr: 408**      **Tolkning:** Stolpehull      **Hustomt:** -

**Form:** Rund

**Diameter:** 11 cm      **Lengde:**                      **Bredde:**                      **Dybde profil:**

**Status:** Beskrevet i plan



**Beskrivelse:** Klart avgrenset i flaten. Mørkbrun, sandblandet masse med gule sandspetter (undergrunnsmasse).

**Anleggnr:** 409      **Tolkning:** Takbærende stolpehull      **Hustomt:** IV

**Form:** Rund med en liten utstikker mot sør

**Diameter:** 20 cm      **Lengde:**      **Bredde:**      **Dybde profil:** 18 cm

**Status:** Dokumentert i plan og profil

**Beskrivelse:** Klart avgrenset i flaten. Mørk brun, sandblandet masse med spetter av lys grå og gul sand. Også enkelte spetter med brunsvart, sandblandet masse. Anlegget er også klart avgrenset i profil. Nedgravningen har svakt buede sider og buet bunn.

**Anleggnr:** 410      **Tolkning:** Takbærende stolpehull      **Hustomt:** IV

**Form:** Oval

**Diameter:**      **Lengde:** 17 cm      **Bredde:** 14 cm      **Dybde profil:** 8 cm

**Status:** Dokumentert i plan og profil

**Beskrivelse:** Klart avgrenset i flaten. Brunsvart, sandblandet masse med spetter av gråbrun, sandblandet masse og gulbrun sand. I den sørvestre delen av anlegget er det et område å 2x2 cm med brun humusblandet masse. Anlegget er også klart avgrenset i profil. Nedgravningen har rette sider og flat bunn.

**Anleggnr:** 411      **Tolkning:** Takbærende stolpehull      **Hustomt:** IV

**Form:** Ujevn

**Diameter:**      **Lengde:** 17 cm      **Bredde:** 16 cm      **Dybde profil:** 8 cm

**Status:** Dokumentert i plan og profil

**Beskrivelse:** Klart avgrenset i flaten. Brunsvart, sandblandet masse med spetter av gråbrun, sandblandet masse. Anlegget er også klart avgrenset i profil. Nedgravningen har rette sider og flat bunn.

**Anleggnr:** 412      **Tolkning:** Takbærende stolpehull      **Hustomt:** IV

**Form:** Avlang

**Diameter:**      **Lengde:** 50 cm      **Bredde:** 24 cm      **Dybde profil:** 6 cm

**Status:** Dokumentert i plan og profil

**Beskrivelse:** Anlegget er noe uklart avgrenset mot øst. Lysgrå til mørkgrå sand- og siltblandet masse med spetter av lys gulbrun sand (undergrunnsmasse) og mørkbrun til svart, sandblandet masse. Anlegget er klart avgrenset i profil. Nedgravningen har en ujevn bunn. Sentralt i profilen ligger et 16 cm bredt parti med mørkegrå, sandblandet masse med spetter av mørkebrun til sort sandblandet masse. I flaten er denne massen konsentrert i det samme partiet. I anlegget er det trolig spor etter to stolper.

**Anleggnr:** 413      **Tolkning:** Takbærende stolpehull      **Hustomt:** IV

**Form:** Rund

**Diameter:** 19 cm      **Lengde:**      **Bredde:**      **Dybde profil:** 7 cm

**Status:** Dokumentert i plan og profil

**Beskrivelse:** Klart avgrenset i flaten. Grå, leirblandet masse med mindre partier brungrå leire og kullspetter. I en 1 cm bred rand rundt anlegget ligger det en brunsvart, litt fet, sandblandet masse. Anlegget er også klart avgrenset i profil. Nedgravningen har en rett og en skrånende side, og

**Anleggnr:** 414      **Tolkning:** Takbærende stolpehull      **Hustomt:** IV

**Form:** Rund

**Diameter:** 16 cm      **Lengde:**      **Bredde:**      **Dybde profil:** 3 cm

**Status:** Dokumentert i plan og profil

**Beskrivelse:** Klart avgrenset i flaten. Brun, sandblandet masse med spetter av gul sand (undergrunnsmasse), og enkelte spetter av grå silt og mørkbrun, litt fet, sandblandet masse. Mot øst i anlegget ligger det en smal stripe lysbrun, sandblandet masse. Anlegget er også klart avgrenset i profil, men svært grunt. Nedgravningen har flat bunn.

**Anleggnr: 415**      **Tolkning:** Takbærende stolpehull      **Hustomt:** IV  
**Form:** Svakt oval  
**Diameter:**      **Lengde:** 15 cm      **Bredde:** 12 cm      **Dybde profil:** 1-2 cm  
**Status:** Dokumentert i plan og profil  
**Beskrivelse:** Klart avgrenset i plan. Gråbrun, sandblandet masse med gulbrune sandspetter (undergrunnsmasse).  
Anlegget er svært grunt, og det er derfor vanskelig å si noe om nedgravningens form.

**Anleggnr: 416**      **Tolkning:** Takbærende stolpehull      **Hustomt:** IV  
**Form:** Rund  
**Diameter:** 13 cm      **Lengde:**      **Bredde:**      **Dybde profil:** 2 cm  
**Status:** Dokumentert i plan og profil  
**Beskrivelse:** Klart avgrenset i flaten. Brunsvart, fet, kull- og sandblandet masse.  
Anlegget er også klart avgrenset i profil, men er så grunt at nedgravningens form ikke kan bestemmes.

**Anleggnr: 417**      **Tolkning:** Takbærende stolpehull      **Hustomt:** IV  
**Form:** Trill rund  
**Diameter:** 19 cm      **Lengde:**      **Bredde:**      **Dybde profil:** 5-7 cm  
**Status:** Dokumentert i plan og profil  
**Beskrivelse:** Klart avgrenset i flaten. Et mindre parti spettet masse med mørk, litt fet, sandblandet masse og lysegul sand (undergrunnsmasse) mot sør. I resten av anlegget ligger det leire med enkelte lysegule sandspetter (undergrunnsmasse).  
Anlegget er også klart avgrenset i profil. Nedgravningen har en svakt buet bunn.

**Anleggnr: 418**      **Tolkning:** Takbærende stolpehull      **Hustomt:** IV  
**Form:** Ujevn oval  
**Diameter:**      **Lengde:** 20 cm      **Bredde:** 17 cm      **Dybde profil:** 12 og 16 cm  
**Status:** Dokumentert i plan og profil  
**Beskrivelse:** Klart avgrenset i flaten. Mørk gråbrun, sandblandet masse med enkelte spetter av noe mørkere masse og gule sandspetter (undergrunnsmasse).  
Anlegget er også klart avgrenset i profil. Nedgravningen har tilnærmet rette sider og en svakt skrånende bunn. I profilen ligger det to masser; mot høye samme masse som beskrevet i plan, mot venstre en lysere gråhvitt, sandblandet masse med enkelte gule sandspetter (undergrunnsmasse). Den høye delen av anlegget er tolket som spor etter stolpen, mens den venstre er tolket som fyllmasse i nedgravningen.

**Anleggnr: 419**      **Tolkning:** Takbærende stolpehull      **Hustomt:** IV  
**Form:** Rund/svakt oval  
**Diameter:**      **Lengde:** 19 cm      **Bredde:** 16 cm      **Dybde profil:** 9 cm  
**Status:** Dokumentert i plan og profil  
**Beskrivelse:** Klart avgrenset i flaten. Mørk brungrå, sandblandet masse med enkelte kullspetter og gule sandspetter (undergrunnsmasse).  
Anlegget er også klart avgrenset i profil. Nedgravningen har rette sider og flat bunn.

**Anleggnr: 420**      **Tolkning:** Stolpehull (staur)      **Hustomt:** -  
**Form:** Rund  
**Diameter:** 6 cm      **Lengde:**      **Bredde:**      **Dybde profil:**      **Dybde profil:**  
**Status:** Beskrevet i plan  
**Beskrivelse:** Klart avgrenset i flaten. Mørkbrun, sandblandet masse med gule sandspetter (undergrunnsmasse).

**Anleggnr: 421**      **Tolkning:** Stolpehull (staur)      **Hustomt:** -  
**Form:** Rund  
**Diameter:** 4 cm      **Lengde:**      **Bredde:**      **Dybde profil:**      **Dybde profil:**  
**Status:** Beskrevet i plan  
**Beskrivelse:** Klart avgrenset i flaten. Mørkbrun, sandblandet masse med gule sandspetter (undergrunnsmasse).

**Anleggnr: 422**      **Tolkning:** Stolpehull (staur)      **Hustomt:** -

**Form:** Rund

**Diameter:** 6 cm      **Lengde:**      **Bredde:**      **Dybde profil:**

**Status:** Beskrevet i plan

**Beskrivelse:** Klart avgrenset i flaten. Mørkbrun, sandblandet masse med gule sandspetter (undergrunnsmasse).

**Anleggnr: 423**      **Tolkning:** Utgår      **Hustomt:** -

**Form:**

**Diameter:**      **Lengde:**      **Bredde:**      **Dybde profil:**

**Status:**

**Beskrivelse:** Natur

**Anleggnr: 424**      **Tolkning:** Mulig ildsted      **Hustomt:** -

**Form:** Avlang

**Diameter:**      **Lengde:** 27 cm      **Bredde:** 12 cm      **Dybde profil:**

**Status:** Beskrevet i plan

**Beskrivelse:** Klart avgrenset i flaten. Brunsvart kull- og sandblandet masse.

**Anleggnr: 425**      **Tolkning:** Stolpehull (staur)      **Hustomt:** -

**Form:** Rund

**Diameter:** 5 cm      **Lengde:**      **Bredde:**      **Dybde profil:**

**Status:** Beskrevet i plan

**Beskrivelse:** Klart avgrenset i flaten. Brunsvart, sandblandet masse med lysegule sandspetter (undergrunnsmasse).

**Anleggnr: 426**      **Tolkning:** Stolpehull (staur)      **Hustomt:** -

**Form:** Rund

**Diameter:** 7 cm      **Lengde:**      **Bredde:**      **Dybde profil:**

**Status:** Beskrevet i plan

**Beskrivelse:** Klart avgrenset i flaten. Brunsvart, sandblandet masse med lysegule sandspetter (undergrunnsmasse).

**Anleggnr: 427**      **Tolkning:** Stolpehull (staur)      **Hustomt:** -

**Form:** Rund

**Diameter:** 5 cm      **Lengde:**      **Bredde:**      **Dybde profil:**

**Status:** Beskrevet i plan

**Beskrivelse:** Klart avgrenset i flaten. Brunsvart, sandblandet masse med lysegule sandspetter (undergrunnsmasse).

**Anleggnr: 428**      **Tolkning:** Ildsted      **Hustomt:** -

**Form:** Noe ujevn avlang/oval

**Diameter:**      **Lengde:** 48 cm      **Bredde:** 26 cm      **Dybde profil:** 3 cm

**Status:** Dokumentert i plan og profil

**Beskrivelse:** Klart avgrenset i flaten. Brunsvart kull- og sandblandet masse. Anlegget er også klart avgrenset i profil, men svært grunt. Nedgravningen har en svakt buet bunn.

**Anleggnr: 429**      **Tolkning:** Takbærende stolpehull      **Hustomt:** V

**Form:** Rund/svakt oval

**Diameter:**      **Lengde:** 17 cm      **Bredde:** 14 cm      **Dybde profil:** 5 cm

**Status:** Dokumentert i plan og profil

**Beskrivelse:** Klart avgrenset i flaten. Brungrå, sandblandet masse med brungule sandspetter (undergrunnsmasse). Anlegget er også klart avgrenset i profil. Bare bunnen av nedgravningen er bevart, og denne har en svakt buet form med antydning til rette sider.

**Anleggnr: 430**      **Tolkning:** Takbærende stolpehull      **Hustomt:** V  
**Form:** Oval  
**Diameter:**      **Lengde:** 29 cm      **Bredde:** 19 cm      **Dybde profil:** 8-9 cm  
**Status:** Dokumentert i plan og profil  
**Beskrivelse:** Klart avgrenset i flaten. Brungrå, sandbladet masse med spetter av brungule sand (undergrunnsmasse) og lys, gråhvit sand som er svakt gråere enn undergrunnsmassene. Anlegget er også klart avgrenset i profil. Nedgravningen har en rett og en buet side, og flat

**Anleggnr: 431**      **Tolkning:** Takbærende stolpehull      **Hustomt:** V  
**Form:** Oval  
**Diameter:**      **Lengde:** 19 cm      **Bredde:** 12 cm      **Dybde profil:** 10-11 cm  
**Status:** Dokumentert i plan og profil  
**Beskrivelse:** Klart avgrenset i flaten. Brunsort sand- og kullblandet masse. Anlegget er også klart avgrenset i profil. Nedgravningen har rette sider og en svakt skrånende til flat bunn.

**Anleggnr: 432**      **Tolkning:** Takbærende stolpehull      **Hustomt:** V  
**Form:** Rund  
**Diameter:** 21 cm      **Lengde:**      **Bredde:**      **Dybde profil:** 9 cm  
**Status:** Dokumentert i plan og profil  
**Beskrivelse:** Noe uklart avgrenset i flaten. Et rundt parti mot sør med diameter på 10 cm med brunsvart sand- og kullblandet masse. I resten av flaten ligger det en brungrå til gul sandblandet masse med enkelte spetter av en mørkere masse. Anlegget er klart avgrenset i profil. Nedgravningen har rette sider og en svakt buet bunn.

**Anleggnr: 433**      **Tolkning:** Stolpehull      **Hustomt:** V  
**Form:** Oval  
**Diameter:**      **Lengde:** 19 cm      **Bredde:** 15 cm      **Dybde profil:** 18 cm  
**Status:** Dokumentert i plan og profil  
**Beskrivelse:** Klart avgrenset i flaten. Brungrå, sandblandet masse med enkelte spetter av undergrunnsmasse er avtrykk etter stolpen. Anlegget er noe uklart avgrenset i profil. Selve stolpeavtrykk er tydelig 6 cm ned i profilen, men massene i nedgravningen er uklart avgrenset mot undergrunnen. Massene i nedgravningen var ikke synlige i flaten. Nedgravningen har rette sider og buet bunn

**Anleggnr: 434**      **Tolkning:** Stolpehull      **Hustomt:** -  
**Form:** Noe uregelmessig form  
**Diameter:**      **Lengde:** 13 cm      **Bredde:** 11 cm      **Dybde profil:** 7 cm  
**Status:** Dokumentert i plan og profil  
**Beskrivelse:** Klart avgrenset i flaten. Mørk brungrå, sandblandet masse med spetter av undergrunnsmasse.

**Anleggnr: 435**      **Tolkning:** Takbærende stolpehull      **Hustomt:** V  
**Form:** Rund  
**Diameter:** 15 cm      **Lengde:**      **Bredde:**      **Dybde profil:** 2 cm  
**Status:** Dokumentert i plan og profil  
**Beskrivelse:** Klart avgrenset i flaten. Mørk brungrå, sandblandet masse med spetter av undergrunnsmasse.  
Anlegget er også klart avgrenset i profil. Bare bunnen av nedgravningen er bevart, og denne

**Anleggnr: 436**      **Tolkning:** Takbærende stolpehull      **Hustomt:** V  
**Form:** Run/svakt oval  
**Diameter:**      **Lengde:** 17 cm      **Bredde:** 15 cm      **Dybde profil:** 23 cm  
**Status:** Dokumentert i plan og profil  
**Beskrivelse:** Klart avgrenset i flaten. Brunsvart sand- og kullblandet masse med enkelte spetter av undergrunnsmasse. Anlegget er også klart avgrenset i profil. Nedgravningen har en noe uregelmessig form. Avtrykket av stolpen er synlig i hele profilens bredde, og ned mot bunnen i nedgravningen.

**Anleggnr: 437**      **Tolkning:** Takbærende stolpehull      **Hustomt:** V

**Form:** Svakt oval

**Diameter:**      **Lengde:** 24 cm      **Bredde:** 21 cm      **Dybde profil:** 18 cm

**Status:** Dokumentert i plan og profil

**Beskrivelse:** Klart avgrenset i flaten. Et noe ujevnt, rundt parti i sør med diameter på 13 cm med brunsvart, litt fet, sandblandet masse med spetter av undergrunnsmasse. I resten av flaten ligger det en gråbrun sandblandet masse med spetter av brunsvart, litt fet, sandblandet masse. Anlegget er også klart avgrenset i profil. Nedgravningen har rette sider og buet bunn.

**Anleggnr: 438**      **Tolkning:** Takbærende stolpehull      **Hustomt:** V

**Form:** Rund

**Diameter:** 15 cm      **Lengde:**      **Bredde:**      **Dybde profil:** 5,5 cm

**Status:** Dokumentert i plan og profil

**Beskrivelse:** Klart avgrenset i flaten. Brunsvart sandblandet masse med spetter av undergrunnsmasse. Anlegget er også klart avgrenset i profil. Nedgravningen har svakt buede sider og buet bunn.

**Anleggnr: 439**      **Tolkning:** Stolpehull      **Hustomt:** -

**Form:** Trekantet

**Diameter:**      **Lengde:** 9 cm      **Bredde:** 8 cm      **Dybde profil:** 2 cm

**Status:** Dokumentert i plan og profil

**Beskrivelse:** Uklart avgrenset i flaten. Brunsvart, noe fet sandblandet masse med spetter av undergrunnsmasser, og mørkbrun, sandblandet masse med spetter av undergrunnsmasse. Anlegget er svært utydelig i profil, og er trolig ikke mer enn 2 cm dypt.

**Anleggnr: 440**      **Tolkning:** Takbærende stolpehull      **Hustomt:** V

**Form:** Uregelmessig

**Diameter:**      **Lengde:** 17 cm      **Bredde:** 13 cm      **Dybde profil:** 2 cm

**Status:** Dokumentert i plan og profil

**Beskrivelse:** Uklart avgrenset i flaten. Det var noe også vanskelig å bestemme anleggets form. Mørkbrun, sandblandet masse med spetter av undergrunnsmasse. Anlegget er svært utydelig i profil, og kan vanskelig avgrenses. Det er mulig at nedgravningen har svakt buede sider og en svakt buet til flat bunn.

**Anleggnr: 441**      **Tolkning:** Takbærende stolpehull      **Hustomt:** V

**Form:** Oval

**Diameter:**      **Lengde:** 22 cm      **Bredde:** 13 cm      **Dybde profil:** 17 cm

**Status:** Dokumentert i plan og profil

**Beskrivelse:** Noe uklart avgrenset i flaten. Mørkbrun, sandblandet masse med spetter av undergrunnsmasser.

**Anleggnr: 442**      **Tolkning:** Takbærende stolpehull      **Hustomt:** V

**Form:** Kvadratisk med avrundede hjørner

**Diameter:** 16 cm      **Lengde:** 14 cm      **Bredde:**      **Dybde profil:** 6 cm

**Status:** Dokumentert i plan og profil

**Beskrivelse:** Utydelig avgrenset i flaten. Mørkbrun, sandblandet masse kraftig spettet med undergrunnsmasse. Noe øst for sentrum ligger et mindre parti med brunsvart, fet masse. Anlegget er svært uklart avgrenset i profil. Nedgravningen har trolig svakt buede til rette sider og en skrå bunn. I profilen er det spor av en sekundær forstyrrelse i form av en rot.

**Anleggnr: 443**      **Tolkning:** Takbærende stolpehull      **Hustomt:** V

**Form:** Noe ujevn rund

**Diameter:**      **Lengde:** 23 cm      **Bredde:** 17 cm      **Dybde profil:** 13 cm

**Status:** Dokumentert i plan og profil

**Beskrivelse:** Utydelig avgrenset i flaten. Mørkbrun, sandblandet masse kraftig spettet med undergrunnsmasse. Helt mot sør ligger et mindre parti brunsvart, fet masse. Anlegget er også noe uklart avgrenset i profil. Nedgravningen har buede sider og bunn.

- Anleggnr: 444**      **Tolkning:** Takbærende stolpehull      **Hustomt:** V
- Form:**      Kvadratisk
- Diameter:**      **Lengde:** 17 cm      **Bredde:** 15 cm      **Dybde profil:** 2 cm
- Status:**      Dokumentert i plan og profil
- Beskrivelse:** Klart avgrenset i flaten. Brunsvart sand- og kullblandet masse med spetter av undergrunnsmasse. Anlegget er også klart avgrenset i profil, men er svært grunt. Nedgravningen har en buet form med en utsikker.
- 
- Anleggnr: 445**      **Tolkning:** Stolpehull (staur)      **Hustomt:** -
- Form:**      Rund
- Diameter:** 4 cm      **Lengde:**      **Bredde:**      **Dybde profil:**
- Status:**      Beskrevet i plan
- Beskrivelse:** Klart avgrenset i flaten. Lysgrå, marmorisert, sandblandet masse.
- 
- Anleggnr: 446**      **Tolkning:** Stolpehull      **Hustomt:** -
- Form:**      Rund
- Diameter:** 10 cm      **Lengde:**      **Bredde:**      **Dybde profil:**
- Status:**      Beskrevet i plan
- Beskrivelse:** Klart avgrenset i flaten. Lysgrå, marmorisert, sandblandet masse.
- 
- Anleggnr: 447**      **Tolkning:** Stolpehull (staur)      **Hustomt:** -
- Form:**      Rund
- Diameter:** 5 cm      **Lengde:**      **Bredde:**      **Dybde profil:**
- Status:**      Beskrevet i plan
- Beskrivelse:** Klart avgrenset i flaten. Brunsvart, sandblandet masse med lysegule sandspetter (undergrunnsmasse).
- 
- Anleggnr: 448**      **Tolkning:** Stolpehull (staur)      **Hustomt:** -
- Form:**      Rund
- Diameter:** 8 cm      **Lengde:**      **Bredde:**      **Dybde profil:**
- Status:**      Beskrevet i plan
- Beskrivelse:** Klart avgrenset i flaten. Brunsvart, sandblandet masse med lysegule sandspetter (undergrunnsmasse).
- 
- Anleggnr: 449**      **Tolkning:** Stolpehull      **Hustomt:** -
- Form:**      Rund
- Diameter:** 10 cm      **Lengde:**      **Bredde:**      **Dybde profil:**
- Status:**      Beskrevet i plan
- Beskrivelse:** Klart avgrenset i flaten. Brunsvart, sandblandet masse med lysegule sandspetter (undergrunnsmasse).
- 
- Anleggnr: 450**      **Tolkning:** Stolpehull (staur)      **Hustomt:** -
- Form:**      Rund
- Diameter:** 5 cm      **Lengde:**      **Bredde:**      **Dybde profil:**
- Status:**      Beskrevet i plan
- Beskrivelse:** Klart avgrenset i flaten. Brunsvart, sandblandet masse med lysegule sandspetter (undergrunnsmasse).
- 
- Anleggnr: 451**      **Tolkning:** Stolpehull (staur)      **Hustomt:** -
- Form:**      Rund
- Diameter:** 5 cm      **Lengde:**      **Bredde:**      **Dybde profil:**
- Status:**      Beskrevet i plan
- Beskrivelse:** Klart avgrenset i flaten. Mørkbrun, sandblandet masse med gule sandspetter (undergrunnsmasse).

**Anleggnr: 452**      **Tolkning:** Stolpehull (staur)      **Hustomt:** -

**Form:** Rund

**Diameter:** 4 cm      **Lengde:**      **Bredde:**      **Dybde profil:**

**Status:** Beskrevet i plan

**Beskrivelse:** Klart avgrenset i flaten. Brunsvart, sandblandet masse med lysegule sandspetter (undergrunnsmasse).

**Anleggnr: 453**      **Tolkning:** Stolpehull (staur)      **Hustomt:** -

**Form:** Rund

**Diameter:** 5 cm      **Lengde:**      **Bredde:**      **Dybde profil:**

**Status:** Beskrevet i plan

**Beskrivelse:** Klart avgrenset i flaten. Lysgrå, marmorisert, sandblandet masse.

**Anleggnr: 454**      **Tolkning:** Stolpehull (staur)      **Hustomt:** -

**Form:** Rund

**Diameter:** 4 cm      **Lengde:**      **Bredde:**      **Dybde profil:**

**Status:** Beskrevet i plan

**Beskrivelse:** Klart avgrenset i flaten. Brunsvart, sandblandet masse med lysegule sandspetter (undergrunnsmasse).

**Anleggnr: 455**      **Tolkning:** Stolpehull (staur)      **Hustomt:** -

**Form:** Rund

**Diameter:** 4 cm      **Lengde:**      **Bredde:**      **Dybde profil:**

**Status:** Beskrevet i plan

**Beskrivelse:** Klart avgrenset i flaten. Brunsvart, sandblandet masse med lysegule sandspetter (undergrunnsmasse).

**Anleggnr: 456**      **Tolkning:** Stolpehull (staur)      **Hustomt:** -

**Form:** Rund

**Diameter:** 5 cm      **Lengde:**      **Bredde:**      **Dybde profil:**

**Status:** Beskrevet i plan

**Beskrivelse:** Klart avgrenset i flaten. Brunsvart, sandblandet masse med lysegule sandspetter (undergrunnsmasse).

**Anleggnr: 457**      **Tolkning:** Stolpehull (staur)      **Hustomt:** -

**Form:** Rund

**Diameter:** 5 cm      **Lengde:**      **Bredde:**      **Dybde profil:**

**Status:** Beskrevet i plan

**Beskrivelse:** Klart avgrenset i flaten. Brunsvart, sandblandet masse med lysegule sandspetter (undergrunnsmasse).

**Anleggnr: 458**      **Tolkning:** Stolpehull (staur)      **Hustomt:** -

**Form:** Rund

**Diameter:** 5 cm      **Lengde:**      **Bredde:**      **Dybde profil:**

**Status:** Beskrevet i plan

**Beskrivelse:** Klart avgrenset i flaten. Brunsvart, sandblandet masse med lysegule sandspetter (undergrunnsmasse).

**Anleggnr: 459**      **Tolkning:** Stolpehull (staur)      **Hustomt:** -

**Form:** Rund

**Diameter:** 7 cm      **Lengde:**      **Bredde:**      **Dybde profil:**

**Status:** Beskrevet i plan

**Beskrivelse:** Klart avgrenset i flaten. Brunsvart, sandblandet masse med lysegule sandspetter (undergrunnsmasse).

**Anleggnr: 460**      **Tolkning:** Stolpehull (staur)      **Hustomt:** -

**Form:** Rund

**Diameter:** 4 cm      **Lengde:**      **Bredde:**      **Dybde profil:**

**Status:** Beskrevet i plan

**Beskrivelse:** Klart avgrenset i flaten. Brunsvart, sandblandet masse med lysegule sandspetter (undergrunnsmasse).

**Anleggnr: 461**      **Tolkning:** Stolpehull (staur)      **Hustomt:** -

**Form:** Rund

**Diameter:** 5 cm      **Lengde:**      **Bredde:**      **Dybde profil:**

**Status:** Beskrevet i plan

**Beskrivelse:** Klart avgrenset i flaten. Brunsvart, sandblandet masse med lysegule sandspetter (undergrunnsmasse).

**Anleggnr: 462**      **Tolkning:** Stolpehull (staur)      **Hustomt:** -

**Form:** Rund

**Diameter:** 3 cm      **Lengde:**      **Bredde:**      **Dybde profil:**

**Status:** Beskrevet i plan

**Beskrivelse:** Klart avgrenset i flaten. Brunsvart, sandblandet masse med lysegule sandspetter (undergrunnsmasse).

**Anleggnr: 463**      **Tolkning:** Stolpehull (staur)      **Hustomt:** -

**Form:** Firkantet

**Diameter:**      **Lengde:** 6 cm      **Bredde:** 6 cm      **Dybde profil:** 4 cm

**Status:** Dokumentert i plan og profil

**Beskrivelse:** Anlegget ligger i hustomt V.  
Klart avgrenset i plan. Brunsvart, fet, sandblandet masse med spetter av undergrunnsmasse.

**Anleggnr: 464**      **Tolkning:** Stolpehull (staur)      **Hustomt:** -

**Form:** Rund

**Diameter:** 5 cm      **Lengde:**      **Bredde:**      **Dybde profil:**

**Status:** Beskrevet i plan

**Beskrivelse:** Klart avgrenset i flaten. Brunsvart, sandblandet masse med lysegule sandspetter (undergrunnsmasse).

**Anleggnr: 465**      **Tolkning:** Stolpehull (staur)      **Hustomt:** -

**Form:** Rund

**Diameter:** 4 cm      **Lengde:**      **Bredde:**      **Dybde profil:**

**Status:** Beskrevet i plan

**Beskrivelse:** Klart avgrenset i flaten. Brunsvart, sandblandet masse med lysegule sandspetter (undergrunnsmasse).

**Anleggnr: 466**      **Tolkning:** Vannsig/bekkefarrest      **Hustomt:** -

**Form:** Ujevn avlang

**Diameter:**      **Lengde:** 215 cm      **Bredde:** 83 cm      **Dybde profil:**

**Status:** Beskrevet i plan

**Beskrivelse:** Klart avgrenset i flaten. Marmorisert masse av brun, sandblandet masse og grå sand/silt. Er noe løs i kanten hvor det ligger noe grus.

**Anleggnr: 467**      **Tolkning:** Stolpehull (staur)      **Hustomt:** -

**Form:** Rund

**Diameter:** 5 cm      **Lengde:**      **Bredde:**      **Dybde profil:**

**Status:** Beskrevet i plan

**Beskrivelse:** Klart avgrenset i flaten. Brunsvart, sandblandet masse med lysegule sandspetter (undergrunnsmasse).



**Anleggnr: 468**      **Tolkning:** Stolpehull (staur)      **Hustomt:** -

**Form:** Rund

**Diameter:** 5 cm      **Lengde:**      **Bredde:**      **Dybde profil:**

**Status:** Beskrevet i plan

**Beskrivelse:** Klart avgrenset i flaten. Brunsvart, sandblandet masse med lysegule sandspetter (undergrunnsmasse).

**Anleggnr: 469**      **Tolkning:** Stolpehull (staur)      **Hustomt:** -

**Form:** Rund

**Diameter:** 5 cm      **Lengde:**      **Bredde:**      **Dybde profil:**

**Status:** Beskrevet i plan

**Beskrivelse:** Klart avgrenset i flaten. Brunsvart, sandblandet masse med lysegule sandspetter (undergrunnsmasse).

**Anleggnr: 470**      **Tolkning:** Stolpehull (staur)      **Hustomt:** -

**Form:** Rund

**Diameter:** 3 cm      **Lengde:**      **Bredde:**      **Dybde profil:**

**Status:** Beskrevet i plan

**Beskrivelse:** Klart avgrenset i flaten. Brunsvart, sandblandet masse med lysegule sandspetter (undergrunnsmasse).

**Anleggnr: 471**      **Tolkning:** Stolpehull      **Hustomt:** -

**Form:** Rund

**Diameter:** 15 cm      **Lengde:**      **Bredde:**      **Dybde profil:**

**Status:** Beskrevet i plan

**Beskrivelse:** Klart avgrenset i flaten. Lysgrå, fin sand.

**Anleggnr: 472**      **Tolkning:** Stolpehull      **Hustomt:** -

**Form:** Rund

**Diameter:** 10 cm      **Lengde:**      **Bredde:**      **Dybde profil:** 10 cm

**Status:** Snittet med spade. Beskrevet i plan/ profil.

**Beskrivelse:** Klart avgrenset i flaten. Lysgrå, fin sand.  
Anlegget er også klart avgrenset i profil. Nedgravningen har rette sider, og en svakt buet bunn.

**Anleggnr: 473**      **Tolkning:** Utgår      **Hustomt:** -

**Form:**

**Diameter:**      **Lengde:**      **Bredde:**      **Dybde profil:**

**Status:**

**Beskrivelse:** Natur

**Anleggnr: 474**      **Tolkning:** Utgår      **Hustomt:** -

**Form:**

**Diameter:**      **Lengde:**      **Bredde:**      **Dybde profil:**

**Status:**

**Beskrivelse:** Natur

**Anleggnr: 475**      **Tolkning:** Stolpehull (staur)      **Hustomt:** -

**Form:** Rund

**Diameter:** 4 cm      **Lengde:**      **Bredde:**      **Dybde profil:**

**Status:** Beskrevet i plan

**Beskrivelse:** Klart avgrenset i flaten. Brunsvart, sandblandet masse med lysegule sandspetter (undergrunnsmasse).

**Anleggnr: 476**      **Tolkning:** Stolpehull (staur)      **Hustomt:** -

**Form:** Rund

**Diameter:** 5 cm      **Lengde:**      **Bredde:**      **Dybde profil:**

**Status:** Beskrevet i plan

**Beskrivelse:** Klart avgrenset i flaten. Brunsvart, sandblandet masse med lysegule sandspetter (undergrunnsmasse).

**Anleggnr: 477**      **Tolkning:** Utgår      **Hustomt:** -

**Form:**

**Diameter:**      **Lengde:**      **Bredde:**      **Dybde profil:**

**Status:**

**Beskrivelse:** Natur

**Anleggnr: 478**      **Tolkning:** Stolpehull (staur)      **Hustomt:** -

**Form:** Rund

**Diameter:** 5 cm      **Lengde:**      **Bredde:**      **Dybde profil:**

**Status:** Beskrevet i plan

**Beskrivelse:** Klart avgrenset i flaten. Brunsvart, sandblandet masse med lysegule sandspetter (undergrunnsmasse).

**Anleggnr: 479**      **Tolkning:** Takbærende stolpehull      **Hustomt:** VI

**Form:** Rund

**Diameter:** 24 cm      **Lengde:**      **Bredde:**      **Dybde profil:** 9 cm

**Status:** Dokumentert i plan og profil

**Beskrivelse:** Klart avgrenset i flaten. Sentralt, rundt parti (14x15 cm) med brunsvart, fet, kullblandet masse der avtrykk etter stolpen. Rundt denne ligger det en brungrå, sandblandet masse med spetter av gul sand (undergrunnsmasse).

Anlegget er også klart avgrenset i profil. Nedgravningen har rette sider og en buet til spiss bunn. Avtrykket etter stolpen tydelig 8 cm ned i profilen.

**Anleggnr: 480**      **Tolkning:** Takbærende stolpehull      **Hustomt:** VI

**Form:** Rund

**Diameter:** 24 cm      **Lengde:**      **Bredde:**      **Dybde profil:** 8 cm

**Status:** Dokumentert i plan og profil

**Beskrivelse:** Klart avgrenset i flaten. Homogen, brunsvart, fet, kullblandet masse med noen få spetter av gul sand (undergrunnsmasse).

Anlegget er også klart avgrenset i profil. Nedgravningen har rette sider og flat bunn.

**Anleggnr: 481**      **Tolkning:** Takbærende stolpehull      **Hustomt:** VII

**Form:** Tilnærmet rund

**Diameter:**      **Lengde:** 26 cm      **Bredde:** 23 cm      **Dybde profil:** 7 cm

**Status:** Dokumentert i plan og profil

**Beskrivelse:** Klart avgrenset i flaten. Et noe uklart avgrenset, sentralt parti med diameter på 12 cm med brungrå, sandblandet masse med spetter av lys gul sand og svært fet, mørkebrun, nesten lilla masse. Nordøst for dette ligger det en lys brungul, sandblandet masse med spetter av mørkbrun til svart, sandblandet masse. I resten av anlegget ligger det en brungrå, sandblandet masse med spetter av brunsvart, sandblandet masse.

Anlegget er også klart avgrenset i profil. Bare bunnen av nedgravningen er bevart. Den har flat bunn, og har trolig hatt rette sider. Alle masser i plan er også synlige i profil. Den noe uklart avgrensede massen sentralt i anlegget ligger 4 cm ned i profilen, og er trolig avtrykk etter stolpen.

**Anleggnr: 482**      **Tolkning:** Stolpehull (staur)      **Hustomt:** -

**Form:** Rund

**Diameter:** 5 cm      **Lengde:**      **Bredde:**      **Dybde profil:**

**Status:** Beskrevet i plan

**Beskrivelse:** Klart avgrenset i flaten. Mørkbrun, sandblandet masse med gule sandspetter (undergrunnsmasse).

**Anleggnr: 483**      **Tolkning:** Stolpehull (staur)      **Hustomt:** -

**Form:** Rund

**Diameter:** 5 cm      **Lengde:**      **Bredde:**      **Dybde profil:**

**Status:** Beskrevet i plan

**Beskrivelse:** Klart avgrenset i flaten. Mørkbrun, sandblandet masse med gule sandspetter (undergrunnsmasse).

**Anleggnr: 484**      **Tolkning:** Stolpehull (staur)      **Hustomt:** -

**Form:** Rund

**Diameter:** 4 cm      **Lengde:**      **Bredde:**      **Dybde profil:**

**Status:** Beskrevet i plan

**Beskrivelse:** Klart avgrenset i flaten. Mørkbrun, sandblandet masse med gule sandspetter (undergrunnsmasse).

**Anleggnr: 485**      **Tolkning:** Stolpehull (staur)      **Hustomt:** -

**Form:** Rund

**Diameter:** 4 cm      **Lengde:**      **Bredde:**      **Dybde profil:**

**Status:** Beskrevet i plan

**Beskrivelse:** Klart avgrenset i flaten. Mørkbrun, sandblandet masse med gule sandspetter (undergrunnsmasse).

**Anleggnr: 486**      **Tolkning:** Stolpehull (staur)      **Hustomt:** -

**Form:** Rund

**Diameter:** 4 cm      **Lengde:**      **Bredde:**      **Dybde profil:**

**Status:** Beskrevet i plan

**Beskrivelse:** Klart avgrenset i flaten. Mørkbrun, sandblandet masse med gule sandspetter (undergrunnsmasse).

**Anleggnr: 487**      **Tolkning:** Stolpehull (staur)      **Hustomt:** -

**Form:** Rund

**Diameter:** 5 cm      **Lengde:**      **Bredde:**      **Dybde profil:**

**Status:** Beskrevet i plan

**Beskrivelse:** Klart avgrenset i flaten. Brunsvart, sandblandet masse med lysegule sandspetter (undergrunnsmasse).

**Anleggnr: 488**      **Tolkning:** Stolpehull (staur)      **Hustomt:** -

**Form:** Rund

**Diameter:** 5 cm      **Lengde:**      **Bredde:**      **Dybde profil:**

**Status:** Beskrevet i plan

**Beskrivelse:** Klart avgrenset i flaten. Brunsvart, sandblandet masse med lysegule sandspetter (undergrunnsmasse).

**Anleggnr: 489**      **Tolkning:** Kunne ikke bestemmes      **Hustomt:** -

**Form:**

**Diameter:**      **Lengde:**      **Bredde:**      **Dybde profil:**

**Status:**

**Beskrivelse:** Ikke gjenfunnet for beskrivelse.

**Anleggnr: 490**      **Tolkning:** Kunne ikke bestemmes      **Hustomt:** -

**Form:** Rund

**Diameter:** 6 cm      **Lengde:**      **Bredde:**      **Dybde profil:**

**Status:** Beskrevet i plan

**Beskrivelse:** Klart avgrenset i flaten. Brunsvart, sandblandet masse med lysegule sandspetter (undergrunnsmasse).

**Anleggnr: 491**      **Tolkning:** Stolpehull (staur)      **Hustomt:** -

**Form:** Rund

**Diameter:** 5 cm      **Lengde:**      **Bredde:**      **Dybde profil:**

**Status:** Beskrevet i plan

**Beskrivelse:** Klart avgrenset i flaten. Brunsvart, sandblandet masse med lysegule sandspetter (undergrunnsmasse).

**Anleggnr: 493**      **Tolkning:** Stolpehull (staur)      **Hustomt:** -

**Form:** Rund

**Diameter:** 5 cm      **Lengde:**      **Bredde:**      **Dybde profil:**

**Status:** Beskrevet i plan

**Beskrivelse:** Klart avgrenset i flaten. Brunsvart, sandblandet masse med lysegule sandspetter (undergrunnsmasse).

**Anleggnr: 494**      **Tolkning:** Veifar/dyretråkk      **Hustomt:** -

**Form:** Avlang

**Diameter:**      **Lengde:** 138 m      **Bredde:** 0,38 - 2,25 m      **Dybde profil:**

**Status:** Dokumentert i plan og profil

**Beskrivelse:** Anlegget består av to deler, en på felt 1 og en på felt 3. Klart avgrenset i flaten. I et mindre parti i den vestre dele av anlegget ligger det en brun til mørkrødbrun, fet, nesten organisk masse i flaten. Under denne lå det lysgrå fin sand/silt som også lå i resten av flaten. Anlegget ble snittet i forbindelse med dokumenteringen av A502 hvis masser lå over grøften. Anlegget er også klart avgrenset i profil, hvor det har en noe ujevn form. Massen er også her lysgrå fin sand/silt, men den har et marmorisert utseende og smale lag med mørkere masse etter vannføring.

**Anleggnr: 495**      **Tolkning:** Vanntransporterte masser      **Hustomt:** -

**Form:** Oval

**Diameter:**      **Lengde:** 37 cm      **Bredde:** 21 cm      **Dybde profil:**

**Status:** Beskrevet i plan

**Beskrivelse:** Klart avgrenset i flaten. Mørkbrun til brunsvart sand- og humusblandet masse med enkelte små kullspetter

**Anleggnr: 496**      **Tolkning:** Vanntransporterte masser      **Hustomt:** -

**Form:** Oval

**Diameter:**      **Lengde:** 22 cm      **Bredde:** 16 cm      **Dybde profil:**

**Status:** Beskrevet i plan

**Beskrivelse:** Klart avgrenset i flaten. Mørkbrun til brunsvart sand- og humusblandet masse med enkelte små kullspetter

**Anleggnr: 497**      **Tolkning:** Vanntransporterte masser      **Hustomt:** -

**Form:** Ujevn

**Diameter:**      **Lengde:** 34 cm      **Bredde:** 23 cm      **Dybde profil:**

**Status:** Beskrevet i plan

**Beskrivelse:** Klart avgrenset i flaten. Mørkbrun til brunsvart sand- og humusblandet masse med enkelte små kullspetter

**Anleggnr: 498**      **Tolkning:** Mulig stolpehull      **Hustomt:** -

**Form:** Rund

**Diameter:** 30 cm      **Lengde:**      **Bredde:**      **Dybde profil:**

**Status:** Dokumentert i plan og profil

**Beskrivelse:** Ligger i A198.

Noe uklart avgrenset i flaten. Et sentralt, rundt parti med diameter på 13 cm med brent leire.

Rundt dette en rand med mørk masse.

Anlegget er klart avgrenset i profil. Nedgravningen har en buet form.

**Anleggnr: 499**      **Tolkning:** Stolpehull      **Hustomt:** -

**Form:** Rund

**Diameter:** 20 cm      **Lengde:**      **Bredde:**      **Dybde profil:** 1 cm

**Status:** Beskrevet i plan

**Beskrivelse:** Klart avgrenset i flaten. Mørkbrun, fet, svakt sandblandet masse.

Anlegget lå under massene i A13, og er trolig primært i forhold til dette. Anlegget var svært grunt, og forsvant ved rensing.

**Anleggnr: 500**      **Tolkning:** Stolpehull      **Hustomt:** -  
**Form:** Rund  
**Diameter:** 23 cm      **Lengde:**      **Bredde:**      **Dybde profil:** 1 cm  
**Status:** Beskrevet i plan  
**Beskrivelse:** Klart avgrenset i flaten. Mørkbrun, fet, svakt sandblandet masse. Anlegget lå under massene i A13, og er trolig primært i forhold til dette. Anlegget var svært grunt, og forsvant ved rensing.

**Anleggnr: 501**      **Tolkning:** Vannsig/bekkefarrest      **Hustomt:** -  
**Form:** Ujevn  
**Diameter:**      **Lengde:** 42 cm      **Bredde:** 27 cm      **Dybde profil:**  
**Status:** Beskrevet i plan  
**Beskrivelse:** Klart avgrenset i flaten. Marmorisert masse av brun, sandblandet masse og grå sand/silt. Er noe løs i kanten hvor det ligger noe grus.

**Anleggnr: 502**      **Tolkning:** Kulturlag      **Hustomt:** -  
**Form:** Ujevn avlang med flere utstikkere  
**Diameter:**      **Lengde:** 5,10 m      **Bredde:** 1,41-4,64 m      **Dybde profil:**  
**Status:** Dokumentert i plan og profil  
**Beskrivelse:** Klart avgrenset i flaten. Den dominerende massene i flaten består av grå til mørkegrå silt utover mot anleggets sider. Innover i anlegget inneholder massen mer leire. I et større, ett mindre og flere små partier ligger det en rødbrun, fet, svakt sandblandet humus. Mot den nordre kanten ligger et parti brun, sandblandet masse med spetter av brungul sand (undergrunnsmasse). En knyttnevestor stein i flaten. Mot sørvest ligger massene i anlegget delvis over A494. Overgangene mellom massene er tildels uklare. Anlegget er også klart avgrenset i profil. Nedgravningen har tildels svakt skrånende og buede sider. Bunnen er noe ujevn eller ruglete. Anlegget ble delt i fire, og to motstående kvadranter formgravd. Det viste seg da at hele undergrunnen under anlegget hadde en svært ujevn eller ruglete form.

**Anleggnr: 503**      **Tolkning:** Ildsted      **Hustomt:** -  
**Form:** Ujevn  
**Diameter:**      **Lengde:** 95 cm      **Bredde:** 75 cm      **Dybde profil:** 12 cm  
**Status:** Dokumentert i plan og profil  
**Beskrivelse:** Klart avgrenset i flaten. I den nordøstre delen av anlegget ligger det en svart, fet, kullblandet masse. Sentralt i denne ligger det 3-4 mindre partier med masse av lys, gråhvit silt og noe gråbrun, sandblandet masse. Mot den sørvestre delen av anlegget ligger det et parti med samme masse. Langs den sørvestre kanten av dette ligger en kullrand. Helt mot sørvest i anlegget ligger det et parti/belte med brungrå, sandblandet masse med enkelte gulbrune sandspetter (undergrunnsmasse). Rundt hele anlegget ligger det en 8-20 cm rand med silt. Anlegget er også klart avgrenset i profil, men bare bunnen er bevart. Denne har en svakt buet form. Ned mot bunnen i profilen ligger det et 2-6 cm dypt lag med svart, fet, kullblandet masse. Over dette ligger det i den venstre delen av profilen en kullrand med et lag silt over. Denne kullranden er brutt av en sekundær kullrand som ligger som en bue sentralt i profilen. Over denne ligger det også en svart, fet, kullblandet masse. De to kullrandene representerer to bruksfaser i ildstedet, mens siltlaget over den ene kullranden er restene av en fyllmasse. Den nedre delen av ildstedet representerer muligens en tredje, eller den primære, bruksfase.

**Anleggnr: 504**      **Tolkning:** Kunne ikke bestemmes      **Hustomt:** -  
**Form:** Ujevn  
**Diameter:**      **Lengde:** 118 cm      **Bredde:** 59-87 cm      **Dybde profil:**  
**Status:**  
**Beskrivelse:** Skylt bort av et kraftig regnvær før det kunne beskrives.

**Anleggnr: 505**      **Tolkning:** Grøft      **Hustomt:** -  
**Form:** Avlang  
**Diameter:**      **Lengde:** 36,5 m      **Bredde:** 0,58-1,72 m      **Dybde profil:**  
**Status:**  
**Beskrivelse:** Grøften er fra nyere tid. Den krysser felt 1.

**Anleggnr:** 506      **Tolkning:** Veggstolpehull      **Hustomt:** VIII  
**Form:** Oval  
**Diameter:**      **Lengde:** 19 cm      **Bredde:** 16 cm      **Dybde profil:** 2-6 cm  
**Status:** Dokumentert i plan og profil  
**Beskrivelse:** Klart avgrenset flaten mot øst, forholdsvis klart avgrenset mot vest. Mot øst ligger det en brunsvart kull- og sandblandet masse, mens det ligger grågul sand med enkelte mørkere spetter mot vest.  
I profil er anlegget klart avgrenset mot øst, og noe uklart avgrenset mot vest. Bare bunnen av nedgravningen er bevart, men den synes å ha rette sider og har en svakt skrånende bunn. Avtrykket etter stolpen er tydelig helt ned mot bunnen i den østre, eller høyre, delen av

**Anleggnr:** 507      **Tolkning:** Veggstolpehull      **Hustomt:** VIII  
**Form:** Trill rund  
**Diameter:** 19 cm      **Lengde:**      **Bredde:**      **Dybde profil:** 5-6 cm  
**Status:** Dokumentert i plan og profil  
**Beskrivelse:** Klart avgrenset i flaten. Brun til grå sandblandet masse med enkelte spetter av brungul sand (undergrunnsmasse).  
Anlegget er også klart avgrenset i profil. Nedgravningen har en svakt buet bunn, og har trolig hatt rette sider.

**Anleggnr:** 508      **Tolkning:** Kunne ikke bestemmes      **Hustomt:** -  
**Form:** Oval  
**Diameter:**      **Lengde:** 27 cm      **Bredde:** 20 cm      **Dybde profil:** 5 cm  
**Status:** Dokumentert i plan og profil  
**Beskrivelse:** Klart avgrenset i flaten. Brunsvart, fet, sandblandet masse med spetter av gulbrun sand (undergrunnsmasse).  
Noe uklart avgrenset i profil. Nedgravningen har svakt buede til rette sider og en ujevn bunn med tre utstikkere. Under og langs nedgravningens sider ligger et parti silt. Anlegget kan være restene av et stolpehull, men det kan også være spor etter en rot eller bare en rest av massen i A13.

**Anleggnr:** 509      **Tolkning:** Kunne ikke bestemmes      **Hustomt:** -  
**Form:** Oval  
**Diameter:**      **Lengde:** 28 cm      **Bredde:** 25 cm      **Dybde profil:** 5 cm  
**Status:** Dokumentert i plan og profil  
**Beskrivelse:** Klart avgrenset i flaten. Brunsvart, fet, sandblandet masse med spetter av gulbrun sand (undergrunnsmasse).  
Noe uklart avgrenset i profil. Nedgravningen har en svakt buet bunn med en liten utstikker. Anlegget kan være restene av et stolpehull, men det kan også være spor etter en rot eller bare en rest av massen i A13.

**Anleggnr:** 510      **Tolkning:** Kunne ikke bestemmes      **Hustomt:** -  
**Form:** Ujevn  
**Diameter:**      **Lengde:** 24 cm      **Bredde:** 20 cm      **Dybde profil:** 10 cm  
**Status:** Dokumentert i plan og profil  
**Beskrivelse:** Klart avgrenset i flaten. Brunsvart, fet, sandblandet masse med spetter av gulbrun sand (undergrunnsmasse).  
Svært uklart avgrenset i profil. Anlegget kan være restene av et stolpehull, men er trolig rest av massene i A13.

**Anleggnr:** 511      **Tolkning:** Veggstolpehull      **Hustomt:** VIII  
**Form:** Oval  
**Diameter:**      **Lengde:** 20 cm      **Bredde:** 17 cm      **Dybde profil:** 13 cm  
**Status:** Dokumentert i plan og profil  
**Beskrivelse:** Klart avgrenset i flaten, men har et svakt fyllskifte fra undergrunnen. Mot øst ligger det et mindre parti mørk gråbrun, noe humus- og sandblandet masse. I resten av flaten ligger det grå til gråbrun sand.  
Svakt fyllskifte også i profil. Anlegget er klart avgrenset mot sidene, men noe mer uklart i bunnen. Profilens høyre side er rett mens den venstre er svakt skrånende. Bunnen er rett fra profilens venstre side halvveis inn i profilen. Her ser det ut som om nedgravningen går rett nedover før den buer svakt inn mot profilens høyre side.

**Anleggnr: 512**      **Tolkning:** Veggrille      **Hustomt:** VIII  
**Form:** Avlang, buet  
**Diameter:**      **Lengde:**      **Bredde:**      **Dybde profil:** 1 cm  
**Status:** Dokumentert i plan og profil  
**Beskrivelse:** Veggrillen besto av tre grøfter som stedvis var noe uklart avgrenset. Anlegget var bevart mer som et avtrykk i undergrunnen heller enn en egentlig nedgravning. Massene i den var brunsvart humus- og sandblandet med grå/gråhvit silt med et marmorisert utseende, grå og gråbrun silt med spetter av brunsvart humus- og sandblandet masse og brun, tettpakket sand med spetter av brunsvart humus- og sandblandet masse. I veggrillens nordøstre hjørne var det et svakt fyllskifte som kan være avtrykk etter en veggstolpe. Veggrillen var svært grunn, og var på det dypeste en drøy cm.

**Anleggnr: 513**      **Tolkning:** Kunne ikke bestemmes      **Hustomt:** -  
**Form:** Ujevn  
**Diameter:**      **Lengde:** 69 cm      **Bredde:** 42 cm      **Dybde profil:**  
**Status:** Beskrevet i plan  
**Beskrivelse:** Klart avgrenset i flaten. Lys, gråbrun sand med gule sandspetter (undergrunnsmasse).

**Anleggnr: 514**      **Tolkning:** Kunne ikke bestemmes      **Hustomt:** -  
**Form:** Rund  
**Diameter:** 31 cm      **Lengde:**      **Bredde:**      **Dybde profil:**  
**Status:** Beskrevet i plan, snittet med spade  
**Beskrivelse:** Klart avgrenset i flaten. Lys, gråbrun sand med gule sandspetter (undergrunnsmasse).

**Anleggnr: 515**      **Tolkning:** Rot      **Hustomt:** -  
**Form:** Ujevn  
**Diameter:**      **Lengde:** 93 cm      **Bredde:** 33-112 cm      **Dybde profil:**  
**Status:**  
**Beskrivelse:**

**Anleggnr: 516**      **Tolkning:** Stolpehull (staur)      **Hustomt:** -  
**Form:** Rund  
**Diameter:** 7 cm      **Lengde:**      **Bredde:**      **Dybde profil:**  
**Status:** Beskrevet i plan  
**Beskrivelse:** Klart avgrenset i flaten. Mørkbrun, sandblandet masse med gule sandspetter (undergrunnsmasse).

**Anleggnr: 517**      **Tolkning:** Kulturlagrest      **Hustomt:** -  
**Form:** Oval  
**Diameter:**      **Lengde:** 30 cm      **Bredde:** 22 cm      **Dybde profil:**  
**Status:** Beskrevet i plan  
**Beskrivelse:** Klart avgrenset i flaten. Rødbrun, fet, svakt sandblandet humus.

**Anleggnr: 518**      **Tolkning:** Stolpehull      **Hustomt:** -  
**Form:** Rund  
**Diameter:** 13 cm      **Lengde:**      **Bredde:**      **Dybde profil:**  
**Status:** Beskrevet i plan  
**Beskrivelse:** Klart avgrenset i flaten. Mørkbrun, sandblandet masse med gule sandspetter (undergrunnsmasse).

**Anleggnr: 519**      **Tolkning:** Kulturlagrest      **Hustomt:** -  
**Form:** Oval  
**Diameter:**      **Lengde:** 24 cm      **Bredde:** 20 cm      **Dybde profil:**  
**Status:** Beskrevet i plan  
**Beskrivelse:** Klart avgrenset i flaten. Rødbrun, fet, svakt sandblandet humus.

**Anleggnr: 520**      **Tolkning:** Stolpehull      **Hustomt:** -

**Form:** Rund

**Diameter:** 20 cm      **Lengde:**      **Bredde:**      **Dybde profil:**

**Status:** Beskrevet i plan

**Beskrivelse:** Klart avgrenset i flaten. Mørkbrun, sandblandet masse med gule sandspetter (undergrunnsmasse).

**Anleggnr: 521**      **Tolkning:** Stolpehull      **Hustomt:** -

**Form:** Rund

**Diameter:** 18 cm      **Lengde:**      **Bredde:**      **Dybde profil:**

**Status:** Beskrevet i plan

**Beskrivelse:** Klart avgrenset i flaten. Grå, leirblandet masse.

**Anleggnr: 522**      **Tolkning:** Stolpehull      **Hustomt:** -

**Form:** Rund

**Diameter:** 6 cm      **Lengde:**      **Bredde:**      **Dybde profil:**

**Status:** Beskrevet i plan

**Beskrivelse:** Klart avgrenset i flaten. Mørkbrun, sandblandet masse med gule sandspetter (undergrunnsmasse).

**Anleggnr: 523**      **Tolkning:** Dyregang      **Hustomt:** -

**Form:** Rund

**Diameter:** 15 cm      **Lengde:**      **Bredde:**      **Dybde profil:**

**Status:** Beskrevet i plan

**Beskrivelse:** Klart avgrenset i flaten. Gråbrun, sandblandet masse.

**Anleggnr: 524**      **Tolkning:** Dyregang      **Hustomt:** -

**Form:** Ujevn

**Diameter:**      **Lengde:** 23 cm      **Bredde:** 9-22 cm      **Dybde profil:**

**Status:** Beskrevet i plan

**Beskrivelse:** Klart avgrenset i flaten. Gråbrun, sandblandet masse.

**Anleggnr: 525**      **Tolkning:** Vannsig/bekkefarrest      **Hustomt:** -

**Form:** Avlang

**Diameter:**      **Lengde:** 65 cm      **Bredde:** 23 cm      **Dybde profil:**

**Status:** Beskrevet i plan

**Beskrivelse:** Klart avgrenset i flaten. Marmorisert masse av brun, sandblandet masse og grå sand/silt. Er noe løs i kanten hvor det ligger noe grus.

**Anleggnr: 526**      **Tolkning:** Vannsig/bekkefarrest      **Hustomt:** -

**Form:** Rund

**Diameter:** 13 cm      **Lengde:**      **Bredde:**      **Dybde profil:**

**Status:** Beskrevet i plan

**Beskrivelse:** Klart avgrenset i flaten. Marmorisert masse av brun, sandblandet masse og grå sand/silt. Er noe løs i kanten hvor det ligger noe grus.

**Anleggnr: 527**      **Tolkning:** Stolpehull (staur)      **Hustomt:** -

**Form:** Rund

**Diameter:** 6 cm      **Lengde:**      **Bredde:**      **Dybde profil:**

**Status:** Beskrevet i plan

**Beskrivelse:** Klart avgrenset i flaten. Mørkbrun, sandblandet masse med gule sandspetter (undergrunnsmasse).

**Anleggnr: 528**      **Tolkning:** Stolpehull (staur)      **Hustomt:** -

**Form:** Rund

**Diameter:** 6 cm      **Lengde:**      **Bredde:**      **Dybde profil:**

**Status:** Beskrevet i plan

**Beskrivelse:** Klart avgrenset i flaten. Mørkbrun, sandblandet masse med gule sandspetter (undergrunnsmasse).





**Anleggnr: 804**      **Tolkning:** Veggstolpehull      **Hustomt:** IX

**Form:** Rund

**Diameter:** 28 cm      **Lengde:**      **Bredde:**      **Dybde profil:** 13 cm

**Status:** Dokumentert i plan og profil

**Beskrivelse:** Klart avgrenset i flaten. Et mindre sentralt parti med brunsvart, fet, svakt sandblandet. Mot nordvest er det en noe uklar avgrenset overgang fra denne massen til et parti med mindre partier gulbrun sand (undergrunnsmasse) spettet med brunsvart, fet, svakt sandblandet masse, grå siltblandet masse og mørkebrun, litt fet, sandblandet masse. Dette er spor etter en rot. Langs anleggets nordre kant ligger et parti spettet masse av brunsvart, fet, svakt sandblandet masse, grå, siltblandet masse og gulbrun sand (undergrunnsmasse). I dette partiet ligger det en mindre flekk med brunsvart, fet, svakt sandblandet masse. I resten av flaten, som en halvsirkel rundt den vestre, søndre og østre delen av anlegget, ligger det en spettet masse av brunsvart, fet, svakt sandblandet masse og grå, siltblandet masse. Anlegget er også klart avgrenset i profil. Nedgravningen har svakt skrånende til skrånende sider og skrånende bunn. Sporet etter roten er synlig i hele profilen, og også ned under nedgravningen. Et 2 cm dypt og 7 cm bredt parti med brunsvart, fet, svakt sandblandet masse sentralt i profilen er muligens spor etter stolpen. Under nedgravningen ligger et ca. 20 cm dypt parti silt som er klart avgrenset mot sidene, men noe mer uklart avgrenset nedover.

**Anleggnr: 805**      **Tolkning:** Inndratt veggstolpehull      **Hustomt:** IX

**Form:** Oval

**Diameter:**      **Lengde:** 36 cm      **Bredde:** 24 cm      **Dybde profil:** 12 -15 cm

**Status:** Dokumentert i plan og profil

**Beskrivelse:** Klart avgrenset i flaten. Tre mindre partier med brunsvart, fet, svakt sandblandet masse. I resten av flaten en spettet masse av brunsvart, fet, svakt sandblandet masse, grå siltblandet masse og gulbrun sand (undergrunnsmasse). Anlegget er også klart avgrenset i profil. Nedgravningen har en svakt skrånende og en rett side. Bunnen er rett i den venstre siden av profilen, før den buer svakt nedover mot den høyre siden. Et 3 cm dypt og 16 cm bredt parti med brunsvart, fet, svakt sandblandet masse i profilen er trolig avtrykk etter stolpen. Under den ene siden av nedgravningen og opp langs den ene siden, ligger et parti silt.

**Anleggnr: 806**      **Tolkning:** Inndratt veggstolpehull      **Hustomt:** IX

**Form:** Oval

**Diameter:**      **Lengde:** 43 cm      **Bredde:** 26 cm      **Dybde profil:** 17 cm

**Status:** Dokumentert i plan og profil

**Beskrivelse:** Klart avgrenset i flaten. Mot den ytre, sørøstre siden ligger det en stripe brunsvart, fet, svakt sandblandet masse. En liten flekk av den samme massen ligger mot sørvest. I resten av flaten ligger det en spettet masse av brunsvart, fet, svakt sandblandet masse, grå siltblandet masse og gulbrun sand (undergrunnsmasse). Anlegget er også klart avgrenset i profil. Nedgravningen har en utoverskrånende og en innoverskrånende side, og en noe ujevn til flat bunn. Mot den høyre siden i profilen ligger det et mindre parti gulbrun sand (undergrunnsmasse). Opp langs sidene ligger partier med silt.

**Anleggnr: 807**      **Tolkning:** Veggstolpehull      **Hustomt:** IX

**Form:** Oval

**Diameter:** 35 cm      **Lengde:** 27 cm      **Bredde:**      **Dybde profil:** 16 cm

**Status:** Dokumentert i plan og profil

**Beskrivelse:** Klart avgrenset i flaten. Mot nordvest ligger et noe avlangt parti spettet masse av brunsvart, fet, svakt sandblandet masse og grå, siltblandet masse. Nordvest for, og delvis rundt dette, ligger det et parti brunsvart, fet, svakt sandblandet masse. En liten flekk av denne massen ligger også mot nordøst i flaten. I resten av flaten samt en liten flekk mot den nordvestre, ytre kanten, ligger det en spettet masse av brunsvart, fet, svakt sandblandet masse, grå siltblandet masse og gulbrun sand (undergrunnsmasse). Anlegget er også klart avgrenset i profil. Nedgravningen har svakt skånende sider og flat bunn. Under og opp langs sidene ligger et parti silt.

**Anleggnr: 808**      **Tolkning:** Veggstolpehull      **Hustomt:** IX

**Form:** Oval

**Diameter:**      **Lengde:** 34 cm      **Bredde:** 27 cm      **Dybde profil:** 9 cm

**Status:** Dokumentert i plan og profil

**Beskrivelse:** Klart avgrenset i flaten. Mot den ytre nordvestre siden ligger et parti spettet masse av brunsvart, fet, svakt sandblandet masse, grå siltblandet masse og gulbrun sand (undergrunnsmasse). I resten av flaten ligger en spettet masse av brunsvart, fet, svakt sandblandet masse og grå siltblandet masse.  
Anlegget er også klart avgrenset i profil. Nedgravningen har en sterkt skrånende side og en svakt skrånende side. Bunnen er flat. Under og opp langs sidene, ligger et parti silt.

**Anleggnr: 809**      **Tolkning:** Veggstolpehull      **Hustomt:** IX

**Form:** Rund

**Diameter:** 35 cm      **Lengde:**      **Bredde:**      **Dybde profil:** 11 cm

**Status:** Dokumentert i plan og profil

**Beskrivelse:** Klart avgrenset i flaten. Et lite parti brunsvart, fet, svakt sandblandet masse mot nordvest. I resten av flaten ligger det en spettet masse av brunsvart, fet, svakt sandblandet masse, grå, siltblandet masse og gulbrun sand (undergrunnsmasse).  
Anlegget er også klart avgrenset i plan. Nedgravningen har skrånende sider og svakt buet bunn. Sentralt i profilen ligger det et mindre rektangulært formet parti brunsvart, fet, svakt sandblandet masse.

**Anleggnr: 810**      **Tolkning:** Veggstolpehull      **Hustomt:** IX

**Form:** Rund

**Diameter:** 25 cm      **Lengde:**      **Bredde:**      **Dybde profil:** 10 cm

**Status:** Dokumentert i plan og profil

**Beskrivelse:** Noe uklart avgrenset i flaten. Et parti noe vest for sentrum med diameter på 10 cm med spettet masse av brunsvart, fet, svakt sandblandet masse og grå, siltblandet masse er avtrykk etter stolpen. Nordvest fot dette et mindre parti brunsvart, fet, svakt sandblandet masse. I resten av flaten ligger det en spettet masse av brunsvart, fet, svakt sandblandet masse, grå, siltblandet masse og gulbrun sand (undergrunnsmasse).  
Anlegget er klart avgrenset i profil. Nedgravningen har en rett og en svakt skrånende side, og flat bunn. Avtrykket etter stolpen er tydelig helt ned mot bunnen av nedgravningen.

**Anleggnr: 811**      **Tolkning:** Veggstolpehull      **Hustomt:** IX

**Form:** Rund

**Diameter:** 30 cm      **Lengde:**      **Bredde:**      **Dybde profil:** 8 cm

**Status:** Dokumentert i plan og profil

**Beskrivelse:** Svært klart avgrenset i flaten. I den nordvestre siden ligger et sigdformet parti spettet masse av brunsvart, fet, svakt sandblandet masse, grå, siltblandet masse og gulbrun sand (undergrunnsmasse) i kanten av anlegget. I resten av flaten ligger det en spettet masse av brunsvart, fet, svakt sandblandet masse og grå, siltblandet masse.  
Anlegget er også klart avgrenset i profil. Nedgravningen har trolig en strekt skrånende side og en rett side. Bunnen er svakt buet. Under nedgravningen og opp langs den ene siden, ligger det et parti silt.

**Anleggnr: 812**      **Tolkning:** Veggstolpehull      **Hustomt:** IX

**Form:** Rund

**Diameter:** 27 cm      **Lengde:**      **Bredde:**      **Dybde profil:** 9 cm

**Status:** Dokumentert i plan og profil

**Beskrivelse:** Svært klart avgrenset i flaten. Mot nordøst ligger et lite parti med brunsvart, fet, svakt sandblandet masse. I resten av flaten ligger det en spettet masse av brunsvart, fet, svakt sandblandet masse og grå, siltblandet masse.  
Anlegget er også klart avgrenset i profil. Nedgravningen har trolig en lett skrånende og en rett side. Bunnen er ujevn. Massen i flaten ligger i et 13 cm bredt felt sentralt i profilen som ender i en spiss ned mot undergrunnen. På hver side av dette ligger det en spettet masse av brunsvart, fet, svakt sandblandet masse, grå, siltblandet masse og gulbrun sand (undergrunnsmasse). Det sentrale partiet i profilen er trolig avtrykk etter stolpen, og kan tyde på

**Anleggnr: 813**      **Tolkning:** Veggstolpehull      **Hustomt:** IX

**Form:** Rund

**Diameter:** 22 cm      **Lengde:**      **Bredde:**      **Dybde profil:** 7 cm

**Status:** Dokumentert i plan og profil

**Beskrivelse:** Svært klart avgrenset i flaten. Et sentralt, rundt parti med diameter på 10 cm med brunsvart,

fet, svakt sandblandet masse er spor etter stolpen. To små flekker med samme masse hel mot nordvest og helt mot nordøst. I resten av flaten ligger det en spettet masse av brunsvart, fet, svakt sandblandet masse, grå, siltblandet masse og gulbrun sand (undergrunnsmasse). Nedgravningen har trolig svakt skrånende sider. Bunnen er flat. Stolpeavtrykket er synlig knappe 2 cm ned i profilen.

**Anleggnr: 814**      **Tolkning:** Veggstolpehull      **Hustomt:** IX

**Form:** Rund/oval

**Diameter:**                      **Lengde:** 32 cm                      **Bredde:** 30 cm                      **Dybde profil:** 5-6 cm

**Status:** Dokumentert i plan og profil

**Beskrivelse:** En moderne dreneringsgrøft snitter anleggets nordøstre side.

Anlegget er klart avgrenset i plan. Har en svakt antydning til åttetallsform som muligens kan være et resultat av en utskiftet stolpe. Lysgrå sandblandet masse med spetter av gulbrun sand (undergrunnsmasse). Enkelte kullspetter mot sør og vest.

Anlegget er også klart avgrenset i plan. Nedgravningen har en svakt buet bunn.

**Anleggnr: 815**      **Tolkning:** Gavlstolpehull      **Hustomt:** IX

**Form:** Oval

**Diameter:**                      **Lengde:** 29 cm                      **Bredde:** 25 cm                      **Dybde profil:** 18 cm

**Status:** Dokumentert i plan og profil

**Beskrivelse:** Klart avgrenset i flaten. Mørk, gråbrun, litt fet, sand- og kullblandet masse med spetter av gulbrun sand (undergrunnsmasse).

Anlegget er også klart avgrenset i profil. Nedgravningen har rette sider og svakt avrundet

**Anleggnr: 816**      **Tolkning:** Veggstolpehull      **Hustomt:** IX

**Form:** Rund/oval

**Diameter:**                      **Lengde:** ca. 29 cm                      **Bredde:** ca. 23 cm                      **Dybde profil:** 12 cm

**Status:** Dokumentert i plan og profil

**Beskrivelse:** Klart avgrenset mot sørvest i flaten, noe uklart avgrenset mot nordøst. Mot sørvest et 19x7 cm parti brunsvart, fet, svakt sandblandet masse med enkelte spetter av gulbrun sand (undergrunnsmasse). I resten av flaten ligger det en svakt grålig sandblandet masse med spetter av brunsvart, fet, svakt sandblandet masse.

Anlegget er klart avgrenset i profil. Nedgravningen har trolig rette eller svakt buede sider.

Bunnen er ujevn. Massene i den uklart avgrensede nordøstre delen i plan ligger ned til 3 cm i profil, mens massen i den klart avgrensede sørvestre delen ligger ned under denne og ned til bunnen av profilen.

**Anleggnr: 817**      **Tolkning:** Veggstolpehull      **Hustomt:** IX

**Form:** Oval

**Diameter:**                      **Lengde:** 32 cm                      **Bredde:** 24 cm                      **Dybde profil:** 15 cm

**Status:** Dokumentert i plan og profil

**Beskrivelse:** Klart avgrenset i flaten. Lys, gråbrun sandblandet masse med spetter av gulbrun sand (undergrunnsmasse). Et mindre, rundt parti med diameter 6 cm med brunsvart, fet, sandblandet masse er trolig spor etter et sekundært staurhull i anlegget.

Anlegget er klart avgrenset i profil. Nedgravningen har rette sider og flat bunn. I den øvre delen av profilen, eller ned til 5 cm, ligger massen som er beskrevet i flaten. I et klart avgrenset parti i den nedre delen av profilen ligger det et parti gråhvit silt.

**Anleggnr: 818**      **Tolkning:** Veggstolpehull      **Hustomt:** IX

**Form:** Oval

**Diameter:**                      **Lengde:** 28 cm                      **Bredde:** 23 cm                      **Dybde profil:** 4 cm

**Status:** Dokumentert i plan og profil

**Beskrivelse:** Klart avgrenset i flaten. Et noe ujevnt parti i den sentrale og sørvestre siden med mørk, gråbrun sandblandet masse med enkelte kullfragmenter og spetter av gulbrun sand (undergrunnsmasse). I et halvmåneformet parti mot øst, nord og nordvest ligger det en lysgrå, sandblandet masse med spetter av gulbrun sand (undergrunnsmasse).

Anlegget er også klart avgrenset i profil. Nedgravningen har rette sider og flat bunn. Under nedgravningen ligger et parti silt.

**Anleggnr: 819**      **Tolkning:** Veggstolpehull      **Hustomt:** IX  
**Form:** Ujevn rund  
**Diameter:** 27 cm      **Lengde:**      **Bredde:**      **Dybde profil:** 7 cm  
**Status:** Dokumentert i plan og profil  
**Beskrivelse:** Klart avgrenset i flaten. Et parti gråbrun, sandblandet masse med enkelte spetter av gråhvit og gulbrun sand (undergrunnsmasse) i den vestre delen. I den østre delen lysere grå, sandblandet masse med en del gulbrune sandspetter (undergrunnsmasse). Anlegget er også klart avgrenset i profil. Nedgravningen har en buet bunn.

**Anleggnr: 820**      **Tolkning:** Veggstolpehull      **Hustomt:** IX  
**Form:** Oval  
**Diameter:**      **Lengde:** 26 cm      **Bredde:** 19 cm      **Dybde profil:** 10 cm  
**Status:** Dokumentert i plan og profil  
**Beskrivelse:** Uklart avgrenset i flaten. Et 18x6 cm stort parti i den vestre delen med brunsvart, sandblandet masse med enkelte kullfragmenter. I resten av flaten ligger det en gråhvit, sandblandet masse med enkelte spetter av gråbrun, sandblandet masse som bare er noe mørkere enn undergrunnsmassene. Anlegget er noe uklart avgrenset i profil. Nedgravningen har trolig rette sider og rett bunn. Avtrykket etter stolpen er imidlertid tydelig. Det ligger sentralt i profilen, og er 8 cm bredt og 10 cm dypt.

**Anleggnr: 821**      **Tolkning:** Veggstolpehull      **Hustomt:** IX  
**Form:** Trolig oval/rund  
**Diameter:**      **Lengde:** 38 cm      **Bredde:** 23 cm      **Dybde profil:** 9 cm  
**Status:** Dokumentert i plan og profil  
**Beskrivelse:** Den nordre og den vestre delen av anlegget er forstyrret av moderne aktiviteter. Den bevarte delen er klart avgrenset i flaten. Mørkbrun, sandblandet masse med enkelte kullspetter. Anlegget er også klart avgrenset i profil. Nedgravningen har trolig hatt en buet bunn.

**Anleggnr: 822**      **Tolkning:** Veggstolpehull      **Hustomt:** IX  
**Form:** Trolig rund/oval  
**Diameter:**      **Lengde:** 23 cm      **Bredde:** 6 cm      **Dybde profil:** 8 cm  
**Status:** Dokumentert i plan og profil  
**Beskrivelse:** Bare den vestlige delen av anlegget er bevart på grunn av graving av en moderne dreneringsgrøft. Den bevarte delen er klart avgrenset i plan. Mørkbrun, sandblandet masse med enkelte kullspetter og brungule sandspetter (undergrunnsmasse). Anlegget er også klart avgrenset i profil. Nedgravningen har en buet bunn.

**Anleggnr: 823**      **Tolkning:** Veggstolpehull      **Hustomt:** IX  
**Form:** Trolig rund/oval  
**Diameter:**      **Lengde:** 20 cm      **Bredde:** 18 cm      **Dybde profil:** 8 cm  
**Status:** Dokumentert i plan og profil  
**Beskrivelse:** Bare den nordvestre delen av anlegget er bevart på grunn av moderne forstyrrelser. Anlegget er noe uklart avgrenset mot deler av disse forstyrrelsene, ellers klart avgrenset i flaten. Lys brun til grå sandblandet masse med mørkere spetter. Den bevarte delen av anlegget er klart avgrenset i profil. Nedgravningen har en rett side og flat bunn.

**Anleggnr: 824**      **Tolkning:** Veggstolpehull      **Hustomt:** IX  
**Form:** Oval  
**Diameter:**      **Lengde:** 31 cm      **Bredde:** 22 cm      **Dybde profil:** 18 cm  
**Status:** Dokumentert i plan og profil  
**Beskrivelse:** Klart avgrenset i flaten. Brunsvart sand- og kullblandet masse sentralt og mot den ytre sørvestre kanten er avtrykk etter stolpen. I resten av flaten grålig, sandblandet masse med kullspetter og spetter av gulbrun sand (undergrunnsmasse). Anlegget er også klart avgrenset i profil. Nedgravningen har rette sider og svakt buet bunn. Avtrykket etter stolpen er tydelig 6 cm ned i profilen.

**Anleggnr: 825**      **Tolkning:** Takbærende stolpehull      **Hustomt:** IX

**Form:** Rund/oval  
**Diameter:** Lengde: 35 cm      **Bredde:** 32cm      **Dybde profil:** 28 cm  
**Status:** Dokumentert i plan og profil  
**Beskrivelse:** Klart avgrenset i flaten. I den sørlige delen av anlegget er det avtrykk etter stolpen i form av et ovalt parti med diameter på 25x31 cm med nesten helt svart, fet, sand- og kullblandet masse. Nord for dette ligger det et sigdformet parti med lys, gråbrun sandblandet masse med spetter av massen i stolpeavtrykket og gulbrun sand (undergrunnsmasse). Anlegget er også klart avgrenset i profil. Nedgravningen har svakt buede sider, og en skarpere buet bunn. Avtrykket av stolpen er tydelig 16 cm ned i profilen.

**Anleggnr:** 826      **Tolkning:** Takbærende stolpehull      **Hustomt:** IX

**Form:** Rund  
**Diameter:** 32 cm      **Lengde:**      **Bredde:**      **Dybde profil:** 18 cm  
**Status:** Dokumentert i plan og profil  
**Beskrivelse:** Klart avgrenset i flaten mot vest og nord. Noe uklart mot sør og vest. Mot vest ligger det et 13x8 cm stort parti med brunsvart, fet, svakt sandblandet masse som er avtrykk etter stolpen. I den nordvestre delen av anlegget, og rundt partiet i vest, ligger det en spettet masse av brunsvart, fet, svakt sandblandet masse og gulbrun sand (undergrunnsmasse). I den sørøstre delen av anlegget ligger det en lysgråbrun, sandblandet masse. Anlegget er klart avgrenset i profil. Nedgravningen har rette sider og flat bunn. Avtrykket etter stolpen er synlig 4 cm ned profilen. Under nedgravningen og opp langs den ene siden, ligger et parti silt.

**Anleggnr:** 827      **Tolkning:** Takbærende stolpehull      **Hustomt:** IX

**Form:** Rund/oval  
**Diameter:** Lengde: 46 cm      **Bredde:** 41 cm      **Dybde profil:** 27 cm  
**Status:** Dokumentert i plan og profil  
**Beskrivelse:** Klart avgrenset i flaten. Et rundt parti med diameter på ca. 30 cm med brunsvart, fet, svakt sand- og kullblandet masse sentralt i flaten er avtrykk av stolpen. Samme masse ligger i et mindre parti langs den ytre nordøstre kanten. I en 4-6 cm bred rand ligger en spettet masse av brunsvart, fet, svakt sandblandet masse, grå, siltblandet masse og gulbrune sandspetter (undergrunnsmasse). Anlegget er også klart avgrenset i profil. Nedgravningen har svakt skrånende eller buede sider, og flat bunn. Avtrykket etter stolpen er tydelig ned til 13 cm i profilen.

**Anleggnr:** 828      **Tolkning:** Takbærende stolpehull      **Hustomt:** IX

**Form:** Rund eller oval  
**Diameter:** Lengde: 30 cm      **Bredde:** 20 cm      **Dybde profil:** 25 cm  
**Status:** Dokumentert i plan og profil  
**Beskrivelse:** Anlegget er snittet av en moderne dreneringsgrøft, og opprinnelig form kan ikke bestemmes. Anlegget er svært klart avgrenset i plan. Brungrå, sandblandet masse med brungule sandspetter (undergrunnsmasse) og enkelte kullspetter. Anlegget er også klart avgrenset i profil. Nedgravningen har rette sider og flat bunn. Avtrykket etter stolpen er her tydelig. Det er 18 cm bredt og 23 cm dypt, og har rette sider og flat bunn.

**Anleggnr:** 829      **Tolkning:** Takbærende stolpehull      **Hustomt:** IX

**Form:** Rektangulær med avrundede hjørner  
**Diameter:** Lengde: 49 cm      **Bredde:** 31 cm      **Dybde profil:** 24 cm  
**Status:** Dokumentert i plan og profil  
**Beskrivelse:** Svært klart avgrenset i flaten. Et sentralt parti med en noe ujevn rund form med diameter på 18 cm med brunsvart, fet, svakt sandblandet masse er spor etter stolpen. Sør for dette, og ut mot anleggets kant, ligger det en spettet masse av brunsvart, fet, svakt sandblandet masse og grå, siltblandet masse. Mot anleggets ytre nordøstre kant ligger det et mindre parti mørkebrun, litt fet sandblandet masse. I resten av flaten ligger det en spettet masse av brunsvart, fet, sandblandet masse, grå, siltblandet masse og gulbrun sand (undergrunnsmasse). Anlegget er også svært klart avgrenset i profil. Nedgravningen har en rett side, og en tildels sterkt skrånende side. Bunnen er buet. Avtrykket etter stolpen er tydelig 5 cm ned i profilen. Langs nedgravningens ene side og ned mot bunnen ligger et parti silt. Det gjør det også under nedgravningen.

**Anleggnr: 830**      **Tolkning:** Takbærende stolpehull      **Hustomt:** IX

**Form:** Oval

**Diameter:**                      **Lengde:** 37 cm                      **Bredde:** 29 cm                      **Dybde profil:** 28 cm

**Status:** Dokumentert i plan og profil

**Beskrivelse:** Svært klart avgrenset i flaten. I anleggets sørvestre kvadrant ligger det mindre partier med gulbrun sand (undergrunnsmasse) og spetter av brunsvart, fet masse, grå siltblandet masse og mørkebrun, litt fet, sandblandet masse. I et mindre parti mot sør ligger det et noe mindre parti mørkebrun, litt fet, sandblandet masse. I resten av flaten ligger det en spettet masse av brunsvart, fet, svakt sandblandet masse og grå siltblandet masse.

Anlegget er også klart avgrenset i profil. Nedgravningen har svakt skrånende sider og flat bunn. Massen som dominerer i plan er synlig ned til 12 cm i profilen. Massen her har imidlertid et mer marmorisert utseende enn den har i plan. Ned mot bunnen i nedgravningen er det en noe uklar overgang til en grå silt/sandblandet masse med spetter av brunsvart, fet, svakt sandblandet masse. Utenfor nedgravningens ene side og ned under bunnen ligger det et

**Anleggnr: 831**      **Tolkning:** Takbærende stolpehull      **Hustomt:** ~~IX~~

**Form:** Oval

**Diameter:**                      **Lengde:** 38 cm                      **Bredde:** 32 cm                      **Dybde profil:** 30 cm

**Status:** Dokumentert i plan og profil

**Beskrivelse:** Svært klart avgrenset i flaten. En 3-8 cm bred rand med spettet masse av brunsvart, fet, svakt sandblandet masse og grå, siltblandet masse. I resten av flaten, med en liten utsikker fra sørvest mot øst, ligger det brunsvart, fet, svakt sandblandet masse med enkelte fragmenter av brent leire. Dette er avtrykk etter stolpen.

Anlegget er også klart avgrenset i profil. Nedgravningen har svakt skrånende/buede sider og buet bunn. Avtrykket etter stolpen er 19 cm dypt. Også i profilen ligger det fragmenter av brent leire i stolpeavtrykket. Utenfor nedgravningens ene side ligger det et parti silt.

**Anleggnr: 832**      **Tolkning:** Takbærende stolpehull      **Hustomt:** IX

**Form:** Oval/rund

**Diameter:**                      **Lengde:** 36 cm                      **Bredde:** 33 cm                      **Dybde profil:** 25 cm

**Status:** Dokumentert i plan og profil

**Beskrivelse:** Svært klart avgrenset i flaten. I sentrum ligger det et parti med noe ujevn form som måler 27x24 cm. Massen i dette er brunsvart, fet, svakt sandblandet, og er avtrykk etter stolpen. Tre mindre flekker med den samme massen ligger i den nördøstre siden av anlegget. I resten av flaten ligger det en spettet masse av brunsvart, fet, svakt sandblende masse og grå, siltblandet masse.

Anlegget er også klart avgrenset i profil. Nedgravningen har svakt skrånende/buede sider og flat bunn. Avtrykket etter stolpen er tydelig 10 cm ned i profilen. Massen under og på siden av dette er den samme som i flaten, men er her marmorisert snarere enn spettet. Helt ned mot

**Anleggnr: 833**      **Tolkning:** Takbærende stolpehull      **Hustomt:** IX

**Form:** Svakt oval

**Diameter:**                      **Lengde:** 27cm                      **Bredde:** 23 cm                      **Dybde profil:** 24 cm

**Status:** Dokumentert i plan og profil

**Beskrivelse:** Svært klart avgrenset i flaten. Et rundt, sentralt parti (diameter 20 cm) med brunsvart, fet, svakt sandblandet masse er avtrykk etter stolpen. I resten av flaten ligger det en spettet masse av brunsvart, fet, svakt sandblandet masse og grå, siltblandet masse.

Anlegget er klart avgrenset mot sidene i profil, men noe uklart avgrenset i bunnen. Nedgravningen har rette sider, og trolig en buet bunn. Avtrykket etter stolpen er synlig 15 cm ned i profilen. Det har svakt skrånende sider og flat bunn.

**Anleggnr: 834**      **Tolkning:** Oppsmuldret stein      **Hustomt:** -

**Form:**

**Diameter:**                      **Lengde:**                      **Bredde:**                      **Dybde profil:**

**Status:**

**Beskrivelse:**

**Anleggnr: 835**      **Tolkning:** Ildsted      **Hustomt:** IX  
**Form:** Ujevn oval  
**Diameter:**      **Lengde:** 124 cm      **Bredde:** 82 cm      **Dybde profil:** 4 cm  
**Status:** Dokumentert i plan og profil  
**Beskrivelse:** Svært klart avgrenset i flaten. To pløyespor går igjennom anlegget. Disse er så dype at de går ned i undergrunnen.  
I flaten ligger det en svart, kullblandet masse med mye trekull. I den vestre delen av flaten er anlegget så grunt at massen bare er bevart som to større flekker. Mellom disse, ut mot anleggets vestre kant og opp langs den nordre kanten ligger det grå silt. 6 svært fragmenterte skjørbrente steiner er synlige i flaten.  
Anlegget er også svært klart avgrenset i profil. Siden bare bunnen av anlegget er bevart, er det ikke mulig å bestemme nedgravningens form. Bunnen buer svakt nedover fra den venstre siden i profilen, før den buer oppover igjen inn mot midten. Her buer den så nedover igjen, før den buer oppover mot den høyre siden av profilen.

**Anleggnr: 836**      **Tolkning:** Kunne ikke bestemmes      **Hustomt:** -  
**Form:** Noe ujevn, avlang  
**Diameter:**      **Lengde:** 98 cm      **Bredde:** 62 cm      **Dybde profil:** 30 cm  
**Status:** Snittet med spade. Beskrevet plan/profil  
**Beskrivelse:** Klart avgrenset i flaten. Svakt sandblandet, grå leire med en 6-10 cm bred rand med brungrå, sand- og humusblandet leire/silt. Massen i randen er mer løs enn i resten av flaten, og har en del spetter av naturlig jernutfelling. Enkelte spetter med naturlig jernutfelling også i resten av flaten.  
Anlegget er relativt klart avgrenset i profil. De øverste 5-10 cm består av leire/silt med lyse spetter. I de nederste 15-20 cm ligger det naturlig jernutfelling. I en rand under og langs nedgravningens sider ligger det en siltblandet masse.

**Anleggnr: 837**      **Tolkning:** Kunne ikke bestemmes      **Hustomt:** -  
**Form:** Noe ujevn, avlang  
**Diameter:**      **Lengde:** 110 cm      **Bredde:** 30 cm      **Dybde profil:**  
**Status:** Beskrevet i plan  
**Beskrivelse:** Noe uklart avgrenset i flaten. Spettet masse av gråbrun sand, brun og brunsvart sand og lysgul sand.

**Anleggnr: 838**      **Tolkning:** Stolpehull (staur)      **Hustomt:** -  
**Form:** Rund  
**Diameter:** 6 cm      **Lengde:**      **Bredde:**      **Dybde profil:**  
**Status:** Beskrevet i plan  
**Beskrivelse:** Brunsvart sandblandet masse med spetter av gul sand (undergrunnsmasse).

**Anleggnr: 839**      **Tolkning:** Vannsig/bekkefarrest      **Hustomt:** -  
**Form:** Oval  
**Diameter:**      **Lengde:** 43 cm      **Bredde:** 26 cm      **Dybde profil:**  
**Status:** Beskrevet i plan  
**Beskrivelse:** Klart avgrenset i flaten. Marmorisert masse av brun, sandblandet masse og grå sand/silt. Er noe løs i kanten hvor det ligger noe grus.

**Anleggnr: 840**      **Tolkning:** Vannsig/bekkefarrest      **Hustomt:** -  
**Form:** Ujevn  
**Diameter:**      **Lengde:** 122 cm      **Bredde:** 17-59 cm      **Dybde profil:**  
**Status:** Beskrevet i plan  
**Beskrivelse:** Klart avgrenset i flaten. Marmorisert masse av brun, sandblandet masse og grå sand/silt. Er noe løs i kanten hvor det ligger noe grus.

**Anleggnr: 841**      **Tolkning:** Vannsig/bekkefarrest      **Hustomt:** -  
**Form:** Avlang  
**Diameter:**      **Lengde:** 15,1 m      **Bredde:** 40-150 cm      **Dybde profil:**  
**Status:** Beskrevet i plan  
**Beskrivelse:** Klart avgrenset i flaten. Marmorisert masse av brun, sandblandet masse og grå sand/silt. Er noe løs i kanten hvor det ligger noe grus.



**Anleggnr: 842**      **Tolkning:** Vannsig/bekkefarrest      **Hustomt:** -  
**Form:** Ujevn  
**Diameter:**      **Lengde:** 90 cm      **Bredde:** 70 cm      **Dybde profil:**  
**Status:** Beskrevet i plan  
**Beskrivelse:** Klart avgrenset i flaten. Marmorisert masse av brun, sandblandet masse og grå sand/silt. Er noe løs i kanten hvor det ligger noe grus.

**Anleggnr: 843**      **Tolkning:** Vannsig/bekkefarrest      **Hustomt:** -  
**Form:** Ujevn  
**Diameter:**      **Lengde:** 90 cm      **Bredde:** 70 cm      **Dybde profil:**  
**Status:** Beskrevet i plan  
**Beskrivelse:** Klart avgrenset i flaten. Marmorisert masse av brun, sandblandet masse og grå sand/silt. Er noe løs i kanten hvor det ligger noe grus.

**Anleggnr: 844**      **Tolkning:** Vannsig/bekkefarrest      **Hustomt:** -  
**Form:** Avlang  
**Diameter:**      **Lengde:** 35 cm      **Bredde:** 20 cm      **Dybde profil:**  
**Status:** Beskrevet i plan  
**Beskrivelse:** Klart avgrenset i flaten. Marmorisert masse av brun, sandblandet masse og grå sand/silt. Er noe løs i kanten hvor det ligger noe grus.

**Anleggnr: 845**      **Tolkning:** Kunne ikke bestemmes      **Hustomt:** -  
**Form:**  
**Diameter:**      **Lengde:** 16 cm      **Bredde:** 9 cm      **Dybde profil:**  
**Status:** Beskrevet i plan  
**Beskrivelse:** Klart avgrenset i flaten. Spettet masse av gråbrun sand og mørkebrun sandblandet masse. En moderne dreneringsgrøft er gravd gjennom anlegget, og opprinnelig form kan derfor ikke bestemmes. Anlegget kan være restene av et stolpehull, men mer trolig restene av et vannsig/bekkefar.

**Anleggnr: 846**      **Tolkning:** Mulig stolpehull      **Hustomt:** -  
**Form:** Svakt oval med en liten utstikker  
**Diameter:**      **Lengde:** 22 cm      **Bredde:** 12 cm      **Dybde profil:** 16 cm  
**Status:** Snittet med spade. Beskrevet plan/profil  
**Beskrivelse:** Klart avgrenset i flaten. Grå sand med enkelte små mørkere og lysere spetter. Anlegget er også klart avgrenset i profil. Nedgravningen har en rett og en skrå side, og en skarpt buet bunn.

**Anleggnr: 847**      **Tolkning:** Grøft      **Hustomt:** -  
**Form:** Avlang, rett  
**Diameter:**      **Lengde:** 13,5 m      **Bredde:** 80 cm      **Dybde profil:**  
**Status:**  
**Beskrivelse:** Trolig dreneringsgrøft fra nyere tid.

**Anleggnr: 848**      **Tolkning:** Grøft      **Hustomt:** -  
**Form:** Ujevn avlang  
**Diameter:**      **Lengde:** 4,6 m      **Bredde:** 0,6 m      **Dybde profil:**  
**Status:**  
**Beskrivelse:** Er trolig en fortsettelse av A847, men har her en noe mer ujevn fasong. De to anleggene er delt av en moderne dreneringsgrøft.

**Anleggnr: 849**      **Tolkning: Grøft/dike**      **Hustomt: -**  
**Form:** Avlang  
**Diameter:**      **Lengde:** ca. 28 m      **Bredde:** 60 cm-4,4 m      **Dybde profil:** 6-16 cm  
**Status:** Dokumentert i plan og profil

**Beskrivelse:** Klart avgrenset i flaten. Flere bekkefar og dreneringsgrøfter fra nyere tid går igjennom anlegget som ligger nordøst og øst for hustomt IX. Grøften kommer inn på feltet fra nordøst, rett nord for gavlen i hustomt IX. Her svinger det nesten umiddelbart 90 grader mot sørøst langs tomtens østre vegg. Etter ca. 15 meter svinger det igjen 90 grader mot sørvest. Det har trolig vært en forbindelse mellom denne grøften, og flere av bekkefarene påvist under de vanntransporterte massene i A1000.

Massen i flaten varierer i farge fra lysbrun til brunsvart, og er spettet med silt og gul leire. I den midtre delen av anlegget ligger brunsvart, fet, sandblandet masse, mens den blir lysere og mindre fet ut mot kantene. Enkelte knyttnevestore steiner og forvitrede steiner i flaten. Det ble også funnet bearbejdede flintgjenstander.

Klart avgrenset profil. I den høyre delen av profilen ligger det en 131 cm bred og 16 cm dyp nedgravning med den mørkestet masse som er beskrevet i flaten. Helt mot høyre i denne nedgravningen ligger det et noe uklart avgrenset mindre parti med lysere brun sandblandet masse med spetter av brunsvart, fet, sandblandet masse og lysgrå silt og brent leire. Sentralt og i den venstre delen av profilen ligger den noe lysere massen som er beskrevet i flaten. I den sentrale delen av profilen er massen noe uklart avgrenset ned mot undergrunnen. I denne masse og ned mot undergrunnen ligger det i den venstre siden av profilen et klart avgrenset 32 cm bredt og 8 cm dypt parti med mellombrun, fet, sandblandet masse med spetter av silt.

**Anleggnr: 850**      **Tolkning: Vannsig/bekkefarrest**      **Hustomt: -**  
**Form:** Ujevn  
**Diameter:**      **Lengde:** 70 cm      **Bredde:** 20-45 cm      **Dybde profil:** ?  
**Status:** Beskrevet i plan

**Beskrivelse:** Klart avgrenset i flaten. Marmorisert masse av brun, sandblandet masse og grå sand/silt. Er noe løs i kanten hvor det ligger noe grus.

**Anleggnr: 851**      **Tolkning: Vannsig/bekkefarrest**      **Hustomt: -**  
**Form:** Ujevn  
**Diameter:**      **Lengde:** 50 cm      **Bredde:** 40 cm      **Dybde profil:**  
**Status:** Beskrevet i plan

**Beskrivelse:** Klart avgrenset i flaten. Marmorisert masse av brun, sandblandet masse og grå sand/silt. Er noe løs i kanten hvor det ligger noe grus.

**Anleggnr: 852**      **Tolkning: Stolpehull**      **Hustomt: -**  
**Form:** Rund  
**Diameter:** 11 cm      **Lengde:**      **Bredde:**      **Dybde profil:** 12 cm  
**Status:** Snittet med spade. Beskrevet plan/profil

**Beskrivelse:** Klart avgrenset i flaten. Grå, fin sand. En linse med diameter på 2,5 cm i sentrum med gråhvit silt. Anlegget er også klart avgrenset i profil. Nedgravningen har en side som skråner utover, og en som skråner innover. Stolpen har derfor stått på skrå, og har helt innover mot hustomt IX.

**Anleggnr: 853**      **Tolkning: Stolpehull**      **Hustomt: -**  
**Form:** 10 cm  
**Diameter:**      **Lengde:**      **Bredde:**      **Dybde profil:** 12 cm  
**Status:** Snittet med spade. Beskrevet plan/profil

**Beskrivelse:** Klart avgrenset i flaten. Grå, fin sand. Anlegget er også klart avgrenset i profil. Nedgravningen har en side som skråner utover, og en som skråner innover. Stolpen har derfor stått på skrå, og har helt innover mot hustomt IX.

**Anleggnr: 854**      **Tolkning: Vannsig/bekkefarrest**      **Hustomt: -**  
**Form:** Ujevn med tre "armer"  
**Diameter:**      **Lengde:** 12,6 m      **Bredde:** 0,6-4,6 m      **Dybde profil:**  
**Status:** Beskrevet i plan

**Beskrivelse:** Klart avgrenset i flaten. Marmorisert masse av brun, sandblandet masse og grå sand/silt. Er noe løs i kanten hvor det ligger noe grus.

**Anleggnr: 855**      **Tolkning:** Vannsig/bekkefarrest      **Hustomt:** -  
**Form:** Oval  
**Diameter:**                      **Lengde:** 40 cm                      **Bredde:** 30 cm                      **Dybde profil:**  
**Status:** Beskrevet i plan  
**Beskrivelse:** Klart avgrenset i flaten. Marmorisert masse av brun, sandblandet masse og grå sand/silt. Er noe løs i kanten hvor det ligger noe grus.

**Anleggnr: 856**      **Tolkning:** Vannsig/bekkefarrest      **Hustomt:** -  
**Form:** Oval  
**Diameter:**                      **Lengde:** 30 cm                      **Bredde:** 20 cm                      **Dybde profil:**  
**Status:** Beskrevet i plan  
**Beskrivelse:** Klart avgrenset i flaten. Marmorisert masse av brun, sandblandet masse og grå sand/silt. Er noe løs i kanten hvor det ligger noe grus.

**Anleggnr: 857**      **Tolkning:** Vannsig/bekkefarrest      **Hustomt:** -  
**Form:** Rund  
**Diameter:** 30 cm      **Lengde:**                      **Bredde:**                      **Dybde profil:**  
**Status:** Beskrevet i plan  
**Beskrivelse:** Klart avgrenset i flaten. Marmorisert masse av brun, sandblandet masse og grå sand/silt. Er noe løs i kanten hvor det ligger noe grus.

**Anleggnr: 858**      **Tolkning:** Vannsig/bekkefarrest      **Hustomt:** -  
**Form:** Ujevn  
**Diameter:**                      **Lengde:** 50 cm                      **Bredde:** 20 cm                      **Dybde profil:**  
**Status:** Beskrevet i plan  
**Beskrivelse:** Klart avgrenset i flaten. Marmorisert masse av brun, sandblandet masse og grå sand/silt. Er noe løs i kanten hvor det ligger noe grus.

**Anleggnr: 859**      **Tolkning:** Vannsig/bekkefarrest      **Hustomt:** -  
**Form:** Ujevn  
**Diameter:**                      **Lengde:** 2,2 m                      **Bredde:** 0,6-1 m                      **Dybde profil:**  
**Status:** Beskrevet i plan  
**Beskrivelse:** Klart avgrenset i flaten. Marmorisert masse av brun, sandblandet masse og grå sand/silt. Er noe løs i kanten hvor det ligger noe grus.

**Anleggnr: 860**      **Tolkning:** Vannsig/bekkefarrest      **Hustomt:** -  
**Form:** Avlang  
**Diameter:**                      **Lengde:** 4,2 m                      **Bredde:** 50-90 cm                      **Dybde profil:**  
**Status:** Beskrevet i plan  
**Beskrivelse:** Klart avgrenset i flaten. Marmorisert masse av brun, sandblandet masse og grå sand/silt. Er noe løs i kanten hvor det ligger noe grus. En moderne dreneringsgrøft er gravd ned i anleggets ene langside.

**Anleggnr: 861**      **Tolkning:** Vannsig/bekkefarrest      **Hustomt:** -  
**Form:** Ujevn  
**Diameter:**                      **Lengde:** 40 cm                      **Bredde:** 30 cm                      **Dybde profil:**  
**Status:** Beskrevet i plan  
**Beskrivelse:** Klart avgrenset i flaten. Marmorisert masse av brun, sandblandet masse og grå sand/silt. Er noe løs i kanten hvor det ligger noe grus.

**Anleggnr: 862**      **Tolkning:** Vannsig/bekkefarrest      **Hustomt:** -  
**Form:** Ujevn  
**Diameter:**                      **Lengde:** 60 cm                      **Bredde:** 35 cm                      **Dybde profil:**  
**Status:** Beskrevet i plan  
**Beskrivelse:** Klart avgrenset i flaten. Marmorisert masse av brun, sandblandet masse og grå sand/silt. Er noe løs i kanten hvor det ligger noe grus.

**Anleggnr: 863**      **Tolkning:** Vannsig/bekkefarrest      **Hustomt:** -  
**Form:** Oval  
**Diameter:**      **Lengde:** 40 cm      **Bredde:** 35 cm      **Dybde profil:**  
**Status:** Beskrevet i plan  
**Beskrivelse:** Klart avgrenset i flaten. Marmorisert masse av brun, sandblandet masse og grå sand/silt. Er noe løs i kanten hvor det ligger noe grus.

**Anleggnr: 864**      **Tolkning:** Bekkefar      **Hustomt:** -  
**Form:** Avlang  
**Diameter:**      **Lengde:** 33 m      **Bredde:** 0,4-3,4 m      **Dybde profil:**  
**Status:** Beskrevet i plan  
**Beskrivelse:** Klart avgrenset i flaten. Marmorisert masse av brun, sandblandet masse og grå sand/silt. Er noe løs i kanten hvor det ligger noe grus. Det ble funnet teglskår og porselenskår i flaten.

**Anleggnr: 865**      **Tolkning:** Gavlstolpehull      **Hustomt:** IX  
**Form:** Noe ujevn, svakt oval  
**Diameter:**      **Lengde:** 23 cm      **Bredde:** 19 cm      **Dybde profil:** 16 cm  
**Status:** Dokumentert i plan og profil  
**Beskrivelse:** Er klart avgrenset i plan, men massene er noe utflytende. Anlegget ble funnet under massene i bekkefare A841, og massene i bekkefare her trolig seget ned i stolpehullet. Brunsvart, sandblandet masse med spetter av gulbrun sand (undergrunnsmasser) i flaten. Anlegget er klart avgrenset i venstre profil og bunn. I høyre profil er det noe uklart avgrenset. Nedgravningen har en buet side, en side som muligens skrånene utover, og flat bunn. Direkte under nedgravningen ligger det et ca. 2 cm tykt lag med marmorisert grå og mørkegrå silt som tyder på at vann har rent her.

**Anleggnr: 866**      **Tolkning:** Veggstolpehull      **Hustomt:** IX  
**Form:** Rund  
**Diameter:** 26 cm      **Lengde:**      **Bredde:**      **Dybde profil:** 8 cm  
**Status:** Dokumentert i plan og profil  
**Beskrivelse:** Anlegget ble funnet under massene i bekkefare A854. Klart avgrenset i flaten. Et sentralt parti, 16x6 cm, med brungrå sand med spetter av brunsvart, fet, sand- og humusblandet masse. I en stripe langs den ytre sørvestre kanten, og en kortere stripe langs den nordøstre ytre kanten ligger det en brunsvart, fet, sand- og humusblandet masse. I resten av flaten ligger det en grå og mørkebrun sandblandet masse. Anlegget er også klart avgrenset i profil. Nedgravningen har trolig svakt skrånende sider. Den har flat bunn. Under nedgravningen ligger det et parti silt.

**Anleggnr: 867**      **Tolkning:** Veggstolpehull      **Hustomt:** IX  
**Form:** Noe ujevn oval  
**Diameter:**      **Lengde:** 26 cm      **Bredde:** 23 cm      **Dybde profil:** 6 cm  
**Status:** Dokumentert i plan og profil  
**Beskrivelse:** Klart avgrenset i flaten. Anlegget ble funnet under massene i bekkefare A864. Dette hadde fjernet en del masser i anleggets nordvestre side. Et 13x17 cm noe ujevnt, sentralt parti i flaten med brunsvart, fet, svakt sandblandet masse. I resten av flaten ligger det en spettet masse av brunsvart, fet, svakt sandblandet masse, grå, siltblandet masse og gulbrun sand (undergrunnsmasse). Anlegget er klart avgrenset i profil. Nedgravningen venstre side er helt fjernet, men den høyre har hatt en svakt skrånende eller rett side. Bunnen er flat. Avtrykket etter stolpen er tydelig helt ned mot bunnen av nedgravningen. Under, og i den ene bevarte siden av nedgravningen, ligger det en marmorisert masse av grå og mørkere grå silt.

**Anleggnr: 900**      **Tolkning:** Takbærende stolpehull      **Hustomt:** XIII  
**Form:** Rund  
**Diameter:**      **Lengde:** 25 cm      **Bredde:** 24 cm      **Dybde profil:**  
**Status:** Dokumentert i plan og profil  
**Beskrivelse:** Klart avgrenset i flaten. Mørk, fet, kullblandet masse blandet med brungul sand (undergrunnsmasse) med en del kullfragmenter. Anlegget er også klart avgrenset i profil. Nedgravningen har rette sider og flat bunn. Avtrykket etter stolpen er tydelig 10 cm ned i profilen.

**Anleggnr: 901**      **Tolkning:** Takbærende stolpehull      **Hustomt:** XIII

**Form:** Oval

**Diameter:**      **Lengde:** 32 cm      **Bredde:** 23 cm      **Dybde profil:**

**Status:** Dokumentert i plan og profil

**Beskrivelse:** Klart avgrenset i flaten. Mørk, fet, kullblandet masse blandet med brungul sand (undergrunnsmasse).

Anlegget er også klart avgrenset i profil. Nedgravningen har en rett og en svakt buet side. Bunnen er flat i profilens høyre side, før den skråner bratt oppover mot venstre for så å flate ut mot venstre profilkant. I profilen er avtrykket etter stolpen tydelig. Det har en diameter på 18 cm, og er 18 cm dypt. I det ligger samme masse som i flaten, men med enkelte fragmenter brent leire.

**Anleggnr: 902**      **Tolkning:** Takbærende stolpehull      **Hustomt:** XIII

**Form:** Rund

**Diameter:** 23 cm      **Lengde:**      **Bredde:**      **Dybde profil:** 19 cm

**Status:** Dokumentert i plan og profil

**Beskrivelse:** Klart avgrenset i flaten. Kjerne med diameter på 12 cm med lys, gråbrun sand med enkelte mørkere spetter er avtrykk etter stolpen. I en rand rundt dette ligger det en gråhvit, sandblandet masse med mørkere spetter.

Anlegget er også klart avgrenset i profil. Nedgravningen har rette side, og flat bunn. Stolpeavtrykket er tydelig 5 cm ned i profilen.

**Anleggnr: 903**      **Tolkning:** Takbærende stolpehull      **Hustomt:** XIII

**Form:** Rund

**Diameter:**      **Lengde:** 22 cm      **Bredde:** 20 cm      **Dybde profil:** 7 cm

**Status:** Dokumentert i plan og profil

**Beskrivelse:** Klart avgrenset i flaten. Lysgråbrun, sandblandet masse med mørke spetter, og spetter av brungul sand (undergrunnsmasse).

Anlegget er også klart avgrenset i profil. Nedgravningen har en rett og en skrånende side, og flat bunn.

**Anleggnr: 904**      **Tolkning:** Takbærende stolpehull      **Hustomt:** XIII

**Form:** Rund

**Diameter:**      **Lengde:** 22 cm      **Bredde:** 21 cm      **Dybde profil:**

**Status:** Dokumentert i plan og profil

**Beskrivelse:** Klart avgrenset i flaten. Mørkbrun, sandblandet masse med brungule sandspetter (undergrunnsmasse), og enkelte kullspetter.

Anlegget er også klart avgrenset i profil. Nedgravningen har rette sider og flat bunn.

**Anleggnr: 905**      **Tolkning:** Takbærende stolpehull      **Hustomt:** XIII

**Form:** Rund

**Diameter:** 20 cm      **Lengde:**      **Bredde:**      **Dybde profil:**

**Status:** Dokumentert i plan og profil

**Beskrivelse:** Klart avgrenset i flaten. Mørk, fet, kullblandet masse med spetter av brungul sand (undergrunnsmasse).

Anlegget er også klart avgrenset i profil. Nedgravningen har rette sider og flat bunn.

**Anleggnr: 1000**      **Tolkning:** Vanntransporterte masser      **Hustomt:** -

**Form:** Ujevn

**Diameter:**      **Lengde:** Opp til 78 m      **Bredde:** Opp til 32 m      **Dybde profil:**

**Status:** Dokumentert i plan og profil

**Beskrivelse:** De vanntransporterte massene dekker et større området på felt 3, hvor de strekker seg fra feltkanten i nord til feltkanten i sør, eller på skrå over feltet. Massen i laget er brunsvart, litt fet og sandblandet med spetter av gulbrun sand (undergrunnsmasse). Massen var enkelte steder utflytende, og derfor vanskelig å avgrense. I flaten lå det ubrente steiner og skjørbrente steiner, hovedsakelig i +- knyttnevestørrelse, men også enkelte større. Det ble funnet keramikkskår, brent leire og bearbejdede flintgjenstander.

Laget ble snittet ved hjelp av gravemaskin, og det ble avdekket fire fordypninger i undergrunnen hvor det hadde rent vann. Disse bekkefarene var fra ca. 2 til ca. 6 meter brede.

**Anleggnr: 1001**    **Tolkning:** Trolig vannsig    **Hustomt:** -

**Form:** Ujevn avlang

**Diameter:**            **Lengde:** 17 m            **Bredde:** 2,7-5,5 m            **Dybde profil:**

**Status:** Beskrevet i plan

**Beskrivelse:** Noe uklart avgrenset. Spettet masse av grå til mørkegrå silt/ leire og gul silt/leire. Massen ble steinhard når den tørket inn.

**Anleggnr: 1002**    **Tolkning:** Takbærende stolpehull    **Hustomt:** X

**Form:** Rund

**Diameter:** 15 cm    **Lengde:**            **Bredde:**            **Dybde profil:** 16 cm

**Status:** Dokumentert i plan og profil

**Beskrivelse:** Klart avgrenset i plan. Brunsvart, fet, kullblandet masse med enkelte kullfragmenter etter stolpen.

Stolpeavtrykket er også klart avgrenset i profil hvor det er 12 cm dypt. I profil er også nedgravningen synlig på den ene siden og under stolpeavtrykket i form av gråhvit silt med mørkere spetter. Nedgravningen har rette sider og flat bunn, og er noe uklar avgrenset.

**Anleggnr: 1003**    **Tolkning:** Takbærende stolpehull    **Hustomt:** X

**Form:** Rund

**Diameter:** 12 cm    **Lengde:**            **Bredde:**            **Dybde profil:** 8 cm

**Status:** Dokumentert i plan og profil

**Beskrivelse:** Noe uklart avgrenset i flaten. Grå, sandblandet masse med enkelte mørkere og lysere spetter.

**Anleggnr: 1004**    **Tolkning:** Takbærende stolpehull    **Hustomt:** X

**Form:** Rund

**Diameter:** 25 cm    **Lengde:**            **Bredde:**            **Dybde profil:** 15 cm

**Status:** Dokumentert i plan og profil

**Beskrivelse:** Klart avgrenset i flaten. Ovalt parti i den søndre delen, 22x17 cm, med brunsvart, fet, kullblandet masse er avtrykk etter stolpen. Et sigdformet parti lysere, brungrå, sandblandet masse med spetter av gulbrun sand (undergrunns masse) ligger rundt stolpeavtrykket mot nord.

Anlegget er også klart avgrenset i profil. Nedgravningen har skrånende sider og flat bunn.

**Anleggnr: 1005**    **Tolkning:** Takbærende stolpehull    **Hustomt:** X

**Form:** Rund

**Diameter:** 28 cm    **Lengde:**            **Bredde:**            **Dybde profil:** 8 cm

**Status:** Dokumentert i plan og profil

**Beskrivelse:** Klart avgrenset i flaten. Et større parti brungrå, sandblandet masse med spetter av gul sand (undergrunns masse) ligger mot sør, nord og øst, og er avtrykk etter stolpen. I et mindre parti mot vest ligger grå, sandblandet masse med enkelte lysere og mørkere spetter. Denne massen er noe uklart avgrenset mot undergrunnen.

Anlegget er i profil klart avgrenset mot høyre side, noe uklart mot venstre. Avtrykket etter stolpen er her 16 cm bredt, og er tydelig helt ned mot bunnen av nedgravningen.

**Anleggnr: 1006**    **Tolkning:** Takbærende stolpehull    **Hustomt:** X

**Form:** Rund

**Diameter:** 24 cm    **Lengde:**            **Bredde:**            **Dybde profil:** 7 cm

**Status:** Dokumentert i plan og profil

**Beskrivelse:** Klar avgrenset i flaten. Brunsvart, fet, kullblandet masse.

Anlegget er også klart avrenset i profil. Nedgravningen har rette sider og flat bunn.

**Anleggnr: 1007**    **Tolkning:** Takbærende stolpehull    **Hustomt:** X

**Form:** Rund

**Diameter:**                      **Lengde:** 39 cm                      **Bredde:** 36 cm                      **Dybde profil:**

**Status:** Dokumentert i plan og profil

**Beskrivelse:** Klart avgrenset i flaten. Mørkbrun sand- og kullblandet masse med spetter av gulbrun sand (undergrunnsmasse) langs kanten. Anlegget er også klart avgrenset i profil. Nedgravningen har en rett side og en side som er sterkt skrånende i den øvre delen av profilen, og rett ned mot bunnen. Bunnen er flat. Sentralt i toppen av profilen ligger det et 20 cm bredt og 10 cm dypt parti med samme masse som i flaten. Dette er avtrykk etter stolpen. I resten av nedgravningen ligger det en spettet sand- og siltblandet masse.

**Anleggnr: 1008**    **Tolkning:** Gavlstolpehull    **Hustomt:** X

**Form:** Rund

**Diameter:** 19 cm                      **Lengde:**                      **Bredde:**                      **Dybde profil:** 12-16 cm

**Status:** Dokumentert i plan og profil

**Beskrivelse:** En moderne dreneringsgrøft ligger inn til anleggets vestre side. Klart avgrenset i flaten. Brunsvart, fet, kullblandet masse med siltspetter langs kanten. Anlegget er også klart avgrenset i profil, men er forstyrret av dreneringsgrøften. Nedgravningen har en svakt skrånende side og skrånende bunn.

**Anleggnr: 1009**    **Tolkning:** Takbærende stolpehull    **Hustomt:** X

**Form:** Rund

**Diameter:** 27 cm                      **Lengde:**                      **Bredde:**                      **Dybde profil:** 18 cm

**Status:** Dokumentert i plan og profil

**Beskrivelse:** Klart avgrenset i flaten. I et rundt parti, diameter 14 cm, med brun, litt fet, sand- og kullblandet masse. I et sigdformet parti langs den vestre kanten ligger det en spettet masse av en brun, litt fet, sand- og kullblandet masse og gulbrun sand (undergrunnsmasse). Anlegget er også klart avgrenset i profil. Nedgravningen har en buet form. Avtrykket etter stolpen er tydelig 12 cm ned i profilen.

**Anleggnr: 1010**    **Tolkning:** Takbærende stolpehull    **Hustomt:** X

**Form:** Oval

**Diameter:**                      **Lengde:** 35 cm                      **Bredde:** 28 cm                      **Dybde profil:** 15 cm

**Status:** Dokumentert i plan og profil

**Beskrivelse:** Klart avgrenset i flaten. Brungrå, sandblandet masse med gule sandspetter (undergrunnsmasse). Anlegget er også klart avgrenset i profil. Nedgravningen har en buet form. To keramikkskår ble

**Anleggnr: 1011**    **Tolkning:** Takbærende stolpehull    **Hustomt:** X

**Form:** Oval

**Diameter:**                      **Lengde:** 28 cm                      **Bredde:** 23 cm                      **Dybde profil:** 5 cm

**Status:** Dokumentert i plan og profil

**Beskrivelse:** Klart avgrenset i flaten. Brungrå, sandblandet masse med spetter av gul sand (undergrunnsmasse) og enkelt siltspetter.

**Anleggnr: 1012**    **Tolkning:** Takbærende stolpehull    **Hustomt:** X

**Form:** Rund

**Diameter:** 27 cm                      **Lengde:**                      **Bredde:**                      **Dybde profil:** 9 cm

**Status:** Dokumentert i plan og profil

**Beskrivelse:** Klart avgrenset i flaten. Et rundt parti, diameter 22 cm, i den vestre siden av anlegget med brun, fet, sand- og litt kullblandet masse er avtrykk etter stolpen. I den østre delen av flaten ligger det en spettet grå og brun sand- og siltblandet masse. Anlegget er også klart avgrenset i profil. Nedgravningen har rette sider og flat bunn. Avtrykket etter stolpen er tydelig 8 cm ned i profilen.

**Anleggnr: 1013**    **Tolkning:** Takbærende stolpehull    **Hustomt:** X  
**Form:** Rund/oval  
**Diameter:**            **Lengde:** 35 cm            **Bredde:** 30 cm            **Dybde profil:** 17 cm  
**Status:** Dokumentert i plan og profil  
**Beskrivelse:** Klart avgrenset i flaten. Et sentralt, rundt parti med diameter på 20 cm med brunsvart, fet, kullblandet masse er avtrykk etter stolpen. I resten av flaten ligger det en brungrå, spettet, sandblandet masse.  
Anlegget er også klart avgrenset i profil. Nedgravningen har svakt skrånende sider, og flat bunn. Avtrykket etter stolpen er tydelig helt ned mot bunnen av nedgravningen.

**Anleggnr: 1014**    **Tolkning:** Takbærende stolpehull    **Hustomt:** X  
**Form:** Trolig oval  
**Diameter:**            **Lengde:** 35 cm            **Bredde:** 30 cm            **Dybde profil:** 18-20 cm  
**Status:** Dokumentert i plan og profil  
**Beskrivelse:** En moderne dreneringsgrøft er gravd gjennom anleggets vestre side. Den gjenværende delen er klart avgrenset i flaten. Brunsvart, fet, kullblandet masse med spetter av gulbrun sand (undergrunnsmasse).  
Anlegget er også klart avgrenset i plan. Den bevarte delen av nedgravningen har en rett side og svakt skrånende bunn.

**Anleggnr: 1015**    **Tolkning:** Takbærende stolpehull    **Hustomt:** X  
**Form:** Rund  
**Diameter:** 20 cm    **Lengde:**            **Bredde:**            **Dybde profil:** 17 cm  
**Status:** Dokumentert i plan og profil  
**Beskrivelse:** Klar avgrenset i flaten. Brungrå sandblandet masse med spetter av gulbrun sand (undergrunnsmasse).  
Anlegget er også klart avgrenset i profil. Nedgravningen har rette sider og en buet tilspiss

**Anleggnr: 1016**    **Tolkning:** Inndratt veggstolpehull    **Hustomt:** X  
**Form:** Rund/oval  
**Diameter:**            **Lengde:** 23 cm            **Bredde:** 21 cm            **Dybde profil:** 5 cm  
**Status:** Dokumentert i plan og profil  
**Beskrivelse:** Klart avgrenset i flaten. Lyse brungule til grå sandblandede masser med spetter gulbrun sand (undergrunnsmasse).  
Anlegget er forholdsvis klart avgrenset i profil. Nedgravningen har en svakt buet form.

**Anleggnr: 1017**    **Tolkning:** Veggstolpehull    **Hustomt:** X  
**Form:** Rund/oval  
**Diameter:**            **Lengde:** 20 cm            **Bredde:** 18 cm            **Dybde profil:** 1 1/2 cm  
**Status:** Dokumentert i plan og profil  
**Beskrivelse:** Noe uklart avgrenset i flaten. Lyse brungule til grå sandblandede masser med spetter gulbrun sand (undergrunnsmasse).  
Anlegget er forholdsvis klart avgrenset i profil, men er svært grunt. Nedgravningen har trolig en flat bunn.

**Anleggnr: 1018**    **Tolkning:** Veggstolpehull    **Hustomt:** X  
**Form:** Oval  
**Diameter:**            **Lengde:** 25 cm            **Bredde:** 15 cm            **Dybde profil:** 1 1/2 cm  
**Status:** Dokumentert i plan og profil  
**Beskrivelse:** Forholdsvis klart avgrenset i flaten. Lys brungrå, sandblandet masse med spetter av brungul sand (undergrunnsmasse).  
Anlegget er også klart avgrenset i profil, men er svært grunt. Nedgravningen har muligens rette sider. Bunnen er flat.

**Anleggnr: 1019**    **Tolkning:** Veggstolpehull    **Hustomt:** X  
**Form:** Oval  
**Diameter:**            **Lengde:** 23 cm            **Bredde:** 15 cm            **Dybde profil:** 4 cm  
**Status:** Dokumentert i plan og profil  
**Beskrivelse:** Klart avgrenset i flaten. Lys brungrå, sandblandet masse med spetter av brungul sand (undergrunnsmasse).  
Anlegget er også klart avgrenset i profil, men er svært grunt. Nedgravningen har muligens en rett og en skrånende side. Bunnen er flat.



**Anleggnr: 1020**    **Tolkning:** Veggstolpehull    **Hustomt:** X  
**Form:** Rund  
**Diameter:** 17 cm    **Lengde:**    **Bredde:**    **Dybde profil:** 3 cm  
**Status:** Dokumentert i plan og profil  
**Beskrivelse:** Klart avgrenset i flaten. Mørk gråbrun sand- og kullblandet masse med enkelte spetter av gulbrun sand (undergrunnsmasse) og lys gråhvitt silt.  
Anlegget er også klart avgrenset i profil. Nedgravningen har rette sider og flat bunn.

**Anleggnr: 1021**    **Tolkning:** Takbærende stolpehull    **Hustomt:** X  
**Form:** Avlang/oval  
**Diameter:**    **Lengde:** 30 cm    **Bredde:** 24 cm    **Dybde profil:** 8-12 cm  
**Status:** Dokumentert i plan og profil  
**Beskrivelse:** Klart avgrenset i flaten. Brunsvart, fet, kullblandet masse med store flekker av brungul sand (undergrunnsmasse).  
Anlegget er også klart avgrenset i profil. Nedgravningen har rette sider og skrånende bunn.

**Anleggnr: 1022**    **Tolkning:** Takbærende stolpehull    **Hustomt:** X  
**Form:** Rund  
**Diameter:**    **Lengde:** 23 cm    **Bredde:** 22 cm    **Dybde profil:** 5 cm  
**Status:** Dokumentert i plan og profil  
**Beskrivelse:** Klart avgrenset i flaten. Avlangt, sentralt parti med ubrent og brent leire. I resten av flaten brunsvart, fet, kullblandet masse med spetter av gulbrun sand (undergrunnsmasse).  
Anlegget er også klart avgrenset i profil. Nedgravningen har en buet bunn.

**Anleggnr: 1023**    **Tolkning:** Takbærende stolpehull    **Hustomt:** X  
**Form:** Rund med en liten utbulking  
**Diameter:** 18 cm    **Lengde:**    **Bredde:**    **Dybde profil:** 8-9 cm  
**Status:** Dokumentert i plan og profil  
**Beskrivelse:** Klart avgrenset i flaten. Brunsvart, fet, kullblandet masse.  
Anlegget er noe uklart avgrenset i profil. Nedgravningen har en buet bunn.

**Anleggnr: 1024**    **Tolkning:** Kunne ikke bestemmes    **Hustomt:** -  
**Form:** Ujevn avlang  
**Diameter:**    **Lengde:** 40 cm    **Bredde:** 29 cm    **Dybde profil:** 3 cm  
**Status:** Dokumentert i plan og profil  
**Beskrivelse:** Klart avgrenset i flaten. Brunsvart, fet, kullblandet masse med en del grus i den sørlige delen.  
Anlegget er også klart avgrenset i profil. Er trolig et steinopptrekk. Ligger i den nordlige enden

**Anleggnr: 1025**    **Tolkning:** Takbærende stolpehull    **Hustomt:** X  
**Form:** Rund  
**Diameter:** 15 cm    **Lengde:**    **Bredde:**    **Dybde profil:** 1/2 cm  
**Status:** Dokumentert i plan og profil  
**Beskrivelse:** Noe uklart avgrenset i flaten. Lys gråbrun, sandblandet masse med enkelte mørkere spetter.  
Anlegget er svært grunt, og det er vanskelig å si noe om nedgravningens form. Den har sannsynligvis hatt en flat bunn.

**Anleggnr: 1026**    **Tolkning:** Stolpehull (staur)    **Hustomt:** -  
**Form:** Rund  
**Diameter:** 6 cm    **Lengde:**    **Bredde:**    **Dybde profil:**  
**Status:** Beskrevet i plan  
**Beskrivelse:** Klart avgrenset i flaten. Mørkbrun, homogen, fet masse.

**Anleggnr: 1027**    **Tolkning:** Stolpehull (staur)    **Hustomt:** -  
**Form:** Rund  
**Diameter:** 5 cm    **Lengde:**    **Bredde:**    **Dybde profil:**  
**Status:** Beskrevet i plan  
**Beskrivelse:** Klart avgrenset i flaten. Mørkbrun, homogen, fet masse.

**Anleggnr: 1028**    **Tolkning:** Stolpehull (staur)    **Hustomt:** -

**Form:** Rund  
**Diameter:** 5 cm    **Lengde:**    **Bredde:**    **Dybde profil:**  
**Status:** Beskrevet i plan  
**Beskrivelse:** Klart avgrenset i flaten. Mørkbrun, spettet, fet masse.

**Anleggnr: 1029**    **Tolkning:** Stolpehull (staur)    **Hustomt:** -

**Form:** Rund  
**Diameter:** 5 cm    **Lengde:**    **Bredde:**    **Dybde profil:**  
**Status:** Beskrevet i plan  
**Beskrivelse:** Klart avgrenset i flaten. Mørkbrun, spettet, fet masse.

**Anleggnr: 1030**    **Tolkning:** Stolpehull (staur)    **Hustomt:** -

**Form:** Rund  
**Diameter:** 5 cm    **Lengde:**    **Bredde:**    **Dybde profil:**  
**Status:** Beskrevet i plan  
**Beskrivelse:** Klart avgrenset i flaten. Mørkbrun, spettet, fet masse.

**Anleggnr: 1031**    **Tolkning:** Stolpehull (staur)    **Hustomt:** -

**Form:** Rund  
**Diameter:** 6 cm    **Lengde:**    **Bredde:**    **Dybde profil:**  
**Status:** Beskrevet i plan  
**Beskrivelse:** Klart avgrenset i flaten. Mørkbrun, spettet, fet masse.

**Anleggnr: 1032**    **Tolkning:** Stolpehull (staur)    **Hustomt:** -

**Form:** Rund  
**Diameter:** 6 cm    **Lengde:**    **Bredde:**    **Dybde profil:**  
**Status:** Beskrevet i plan  
**Beskrivelse:** Klart avgrenset i flaten. Mørkbrun, spettet, fet masse.

**Anleggnr: 1033**    **Tolkning:** Stolpehull (staur)    **Hustomt:** -

**Form:** Rund  
**Diameter:** 4 cm    **Lengde:**    **Bredde:**    **Dybde profil:**  
**Status:** Beskrevet i plan  
**Beskrivelse:** Klart avgrenset i flaten. Mørkbrun, spettet, fet masse.

**Anleggnr: 1034**    **Tolkning:** Stolpehull (staur)    **Hustomt:** -

**Form:** Rund  
**Diameter:** 6 cm    **Lengde:**    **Bredde:**    **Dybde profil:**  
**Status:** Beskrevet i plan  
**Beskrivelse:** Klart avgrenset i flaten. Mørkbrun, spettet, fet masse.

**Anleggnr: 1035**    **Tolkning:** Stolpehull (staur)    **Hustomt:** -

**Form:** Rund  
**Diameter:** 6 cm    **Lengde:**    **Bredde:**    **Dybde profil:**  
**Status:** Beskrevet i plan  
**Beskrivelse:** Klart avgrenset i flaten. Mørkbrun, spettet, fet masse.

**Anleggnr: 1036**    **Tolkning:** Stolpehull (staur)    **Hustomt:** -

**Form:** Rund  
**Diameter:** 5 cm    **Lengde:**    **Bredde:**    **Dybde profil:**  
**Status:** Beskrevet i plan  
**Beskrivelse:** Noe uklart avgrenset i flaten. Mellombrun, spettet, fet masse.

**Anleggnr: 1037**    **Tolkning:** Kunne ikke bestemmes    **Hustomt:** -

**Form:** Avlang/oval  
**Diameter:**    **Lengde:** 30 cm    **Bredde:** 28 cm    **Dybde profil:**  
**Status:** Beskrevet i plan  
**Beskrivelse:** Klart avgrenset i flaten. Mørkbrun, fet, spettet masse.

**Anleggnr: 1038**    **Tolkning:** Kunne ikke bestemmes    **Hustomt:** -

**Form:** Rund

**Diameter:** 19 cm    **Lengde:**    **Bredde:**    **Dybde profil:**

**Status:** Beskrevet i plan

**Beskrivelse:** Noe uklart avgrenset i flaten. Mørkbrun, spettet masse.

**Anleggnr: 1039**    **Tolkning:** Kunne ikke bestemmes    **Hustomt:** -

**Form:** Firkantet med avrundede hjørner

**Diameter:**    **Lengde:** 43 cm    **Bredde:** 43 cm    **Dybde profil:**

**Status:** Beskrevet i plan

**Beskrivelse:** Klart avgrenset i flaten. Mørkebrun, fet, homogen masse med enkelte spetter/flekker av lysgrå sand/silt.

**Anleggnr: 1040**    **Tolkning:** Veifar/dyrefrakk    **Hustomt:** -

**Form:** Avlang

**Diameter:**    **Lengde:** 24 cm    **Bredde:** 25-126 cm    **Dybde profil:**

**Status:** Beskrevet i plan

**Beskrivelse:** Noe uklart avgrenset i flaten . Mørkbrun, spettet, fet masse.

**Anleggnr: 1041**    **Tolkning:** Kunne ikke bestemmes    **Hustomt:** -

**Form:** Ujevn

**Diameter:**    **Lengde:** 77 cm    **Bredde:** 40 cm    **Dybde profil:**

**Status:** Beskrevet i plan

**Beskrivelse:** Klart avgrenset . Mørkbrun, spettet fet masse.

**Anleggnr: 1042**    **Tolkning:** Stolpehull    **Hustomt:** X

**Form:** Rund

**Diameter:** 23 cm    **Lengde:**    **Bredde:**    **Dybde profil:** 5 cm

**Status:** Dokumentert i plan og profil

**Beskrivelse:** Klart avgrenset i flaten. Mørkbrun, litt fet, sand- og kullblandet masse med spetter av brungul sand (undergrunnsmasse).  
Anlegget er også klart avgrenset i profil. Nedgravningen har en svakt buet bunn. Ligger i midtskipet i hustomt X.

**Anleggnr: 1043**    **Tolkning:** Stolpehull    **Hustomt:** X

**Form:** Rund

**Diameter:** 17 cm    **Lengde:**    **Bredde:**    **Dybde profil:** 4 cm

**Status:** Dokumentert i plan og profil

**Beskrivelse:** Forholdsvis klart avgrenset i flaten. Lys gråbrun, sandblandet masse med spetter av gulbrun sand (undergrunnsmasse).  
Anlegget er også forholdsvis klart avgrenset i profil. Nedgravningen har rette sider og flat bunn. Ligger i midtskipet i hustomt X.

**Anleggnr: 1044**    **Tolkning:** Veggstolpehull    **Hustomt:** X

**Form:** Rund

**Diameter:** 16 cm    **Lengde:**    **Bredde:**    **Dybde profil:** 1 cm

**Status:** Dokumentert i plan og profil

**Beskrivelse:** Klart avgrenset i flaten. Mørk brungrå, sandblandet masse med spetter av brungul sand (undergrunnsmasse).  
Anlegget er også klart avgrenset i profil. Nedgravningen har flat bunn.

**Anleggnr: 1045**    **Tolkning:** Veggstolpehull    **Hustomt:** X

**Form:** Rund

**Diameter:** 13 cm    **Lengde:**    **Bredde:**    **Dybde profil:** 6 cm

**Status:** Dokumentert i plan og profil

**Beskrivelse:** Klart avgrenset i flaten. Mørkbrun, fet, kullblandet masse med spetter av brungul sand (undergrunnsmasse) og noe brent leire.  
Anlegget er også klart avgrenset i profil. Nedgravningen har en rett og en skrånende side, og flat bunn.

**Anleggnr: 1046**    **Tolkning:** Veggstolpehull    **Hustomt:** X  
**Form:** Rund/oval  
**Diameter:**            **Lengde:** 13 cm            **Bredde:** 8 cm            **Dybde profil:** 1-2 cm  
**Status:** Dokumentert i plan og profil  
**Beskrivelse:** Forholdsvis klart avgrenset i flaten. Lys gråbrun, sandblandet masse med spetter av brungul sand (undergrunnsmasse).  
Anlegget er også forholdsvis klart avgrenset i profil. Nedgravningen har en flat bunn.

**Anleggnr: 1047**    **Tolkning:** Kunne ikke bestemmes    **Hustomt:** -  
**Form:** Ujevn oval  
**Diameter:**            **Lengde:** 59 cm            **Bredde:** 43 cm            **Dybde profil:**  
**Status:** Beskrevet i plan  
**Beskrivelse:** Noe uklart avgrenset i flaten. Mellombrun, spettet, humusholdig sand.

**Anleggnr: 1048**    **Tolkning:** Veggstolpehull    **Hustomt:** X  
**Form:** Rund  
**Diameter:** 9 cm            **Lengde:**            **Bredde:**            **Dybde profil:** 12 cm  
**Status:** Dokumentert i plan og profil  
**Beskrivelse:** Klart avgrenset i flaten. Lys gråbrun, sandblandet masse med spetter av gulbrun sand (undergrunnsmasse).  
Anlegget er også klart avgrenset i profil. Nedgravningen har svakt skrånende sider og kraftig buet til spiss bunn.

**Anleggnr: 1049**    **Tolkning:** Stolpehull (staur)    **Hustomt:** -  
**Form:** Rund  
**Diameter:** 6 cm            **Lengde:**            **Bredde:**            **Dybde profil:**  
**Status:** Beskrevet i plan  
**Beskrivelse:** Klart avgrenset i flaten. Mørkbrun, spettet, fet masse.

**Anleggnr: 1050**    **Tolkning:** Stolpehull (staur)    **Hustomt:** -  
**Form:** Rund  
**Diameter:** 5 cm            **Lengde:**            **Bredde:**            **Dybde profil:**  
**Status:** Beskrevet i plan  
**Beskrivelse:** Klart avgrenset i flaten. Mørkbrun, homogen, fet masse.

**Anleggnr: 1051**    **Tolkning:** Mulig stolpehull    **Hustomt:** -  
**Form:** Rund  
**Diameter:** 31 cm            **Lengde:**            **Bredde:**            **Dybde profil:**  
**Status:** Beskrevet i plan  
**Beskrivelse:** Klart avgrenset i flaten. Mørkbrun, spettet, humusholdig sand.

**Anleggnr: 1052**    **Tolkning:** Mulig stolpehull    **Hustomt:** -  
**Form:** Rund  
**Diameter:** 20 cm            **Lengde:**            **Bredde:**            **Dybde profil:**  
**Status:** Beskrevet i plan  
**Beskrivelse:** Klart avgrenset i flaten. Mørkbrun, spettet, fet masse.

**Anleggnr: 1053**    **Tolkning:** Mulig stolpehull    **Hustomt:** -  
**Form:** Rund  
**Diameter:** 22 cm            **Lengde:**            **Bredde:**            **Dybde profil:**  
**Status:** Beskrevet i plan  
**Beskrivelse:** Noe uklart avgrenset i flaten. Mørkbrun, spettet, humusholdig sand.

**Anleggnr: 1054**    **Tolkning:** Mulig stolpehull    **Hustomt:** -  
**Form:** Rund  
**Diameter:** 25 cm            **Lengde:**            **Bredde:**            **Dybde profil:**  
**Status:** Beskrevet i plan  
**Beskrivelse:** Noe uklart avgrenset i flaten. Mørkbrun, spettet, humusholdig sand.

**Anleggnr: 1055**    **Tolkning:** Kunne ikke bestemmes    **Hustomt:** -

**Form:** Ujevn

**Diameter:**                      **Lengde:** 277 cm                      **Bredde:** 55-163 cm                      **Dybde profil:**

**Status:** Beskrevet i plan

**Beskrivelse:** Svært uklart avgrenset i flaten. Mellombrun, spettet, humusholdig sand.

**Anleggnr: 1056**    **Tolkning:** Kunne ikke bestemmes    **Hustomt:** -

**Form:** Ujevn avlang

**Diameter:**                      **Lengde:** 221 cm                      **Bredde:** 62-83 cm                      **Dybde profil:**

**Status:** Beskrevet i plan

**Beskrivelse:** Uklart avgrenset i flaten. Mellombrun, spettet, humusholdig sand.

**Anleggnr: 1057**    **Tolkning:** Stolpehull (staur)    **Hustomt:** -

**Form:** Rund

**Diameter:** 3-7 cm    **Lengde:**                      **Bredde:**                      **Dybde profil:**

**Status:** Beskrevet i plan

**Beskrivelse:** Klart avgrenset i flaten. Mørkbrun, spettet, fet masse.

**Anleggnr: 1058**    **Tolkning:** Stolpehull (staur)    **Hustomt:** -

**Form:** Rund

**Diameter:** 3-7 cm    **Lengde:**                      **Bredde:**                      **Dybde profil:**

**Status:** Beskrevet i plan

**Beskrivelse:** Klart avgrenset i flaten. Mørkbrun, spettet, fet masse.

**Anleggnr: 1059**    **Tolkning:** Stolpehull (staur)    **Hustomt:** -

**Form:** Rund

**Diameter:** 3-7 cm    **Lengde:**                      **Bredde:**                      **Dybde profil:**

**Status:** Beskrevet i plan

**Beskrivelse:** Klart avgrenset i flaten. Mørkbrun, spettet, fet masse.

**Anleggnr: 1060**    **Tolkning:** Stolpehull (staur)    **Hustomt:** -

**Form:** Rund

**Diameter:** 3-7 cm    **Lengde:**                      **Bredde:**                      **Dybde profil:**

**Status:** Beskrevet i plan

**Beskrivelse:** Noe uklart avgrenset i flaten. Mørkbrun, spettet, humusblandet sand.

**Anleggnr: 1061**    **Tolkning:** Stolpehull (staur)    **Hustomt:** -

**Form:** Rund

**Diameter:** 3-7 cm    **Lengde:**                      **Bredde:**                      **Dybde profil:**

**Status:** Beskrevet i plan

**Beskrivelse:** Klart avgrenset i flaten. Mørkbrun, spettet, fet masse.

**Anleggnr: 1062**    **Tolkning:** Stolpehull    **Hustomt:** -

**Form:** Rund

**Diameter:** 18 cm    **Lengde:**                      **Bredde:**                      **Dybde profil:**

**Status:** Beskrevet i plan

**Beskrivelse:** Klart avgrenset i flaten. Mellombrun, spettet, humusholdig sand.

**Anleggnr: 1063**    **Tolkning:** Stolpehull (staur)    **Hustomt:** -

**Form:** Rund

**Diameter:** 3-7 cm    **Lengde:**                      **Bredde:**                      **Dybde profil:**

**Status:** Beskrevet i plan

**Beskrivelse:** Klart avgrenset i flaten. Mørkbrun, spettet, humusblandet sand.

**Anleggnr: 1064**    **Tolkning:** Stolpehull (staur)    **Hustomt:** -

**Form:** Rund

**Diameter:** 3-7 cm    **Lengde:**                      **Bredde:**                      **Dybde profil:**

**Status:** Beskrevet i plan

**Beskrivelse:** Klart avgrenset i flaten. Mørkbrun, spettet, humusblandet sand.

**Anleggnr: 1065**    **Tolkning:** Stolpehull (staur)    **Hustomt:** -  
**Form:** Rund  
**Diameter:** 3-7 cm    **Lengde:**    **Bredde:**    **Dybde profil:**  
**Status:** Beskrevet i plan  
**Beskrivelse:** Klart avgrenset i flaten. Mørkbrun, spettet, humusblandet sand. En klump brent leire langs kanten.

**Anleggnr: 1066**    **Tolkning:** Stolpehull (staur)    **Hustomt:** -  
**Form:** Rund  
**Diameter:** 3-7 cm    **Lengde:**    **Bredde:**    **Dybde profil:**  
**Status:** Beskrevet i plan  
**Beskrivelse:** Klart avgrenset i flaten. Mørkbrun, spettet, humusblandet sand.

**Anleggnr: 1067**    **Tolkning:** Stolpehull (staur)    **Hustomt:** -  
**Form:** Rund  
**Diameter:** 3-7 cm    **Lengde:**    **Bredde:**    **Dybde profil:**  
**Status:** Beskrevet i plan  
**Beskrivelse:** Noe uklart avgrenset i flaten. Mørkbrun, spettet, humusblandet sand.

**Anleggnr: 1068**    **Tolkning:** Kunne ikke bestemmes    **Hustomt:** -  
**Form:** Ujevn  
**Diameter:**    **Lengde:** 140 cm    **Bredde:** 73-96 cm    **Dybde profil:**  
**Status:** Beskrevet i plan  
**Beskrivelse:** Uklart avgrenset i flaten. Mellombrun, spettet, humusholdig sand.

**Anleggnr: 1069**    **Tolkning:** Stolpehull (staur)    **Hustomt:** -  
**Form:** Rund  
**Diameter:** 3-7 cm    **Lengde:**    **Bredde:**    **Dybde profil:**  
**Status:** Beskrevet i plan  
**Beskrivelse:** Klart avgrenset i flaten. Mørkbrun, spettet, fet masse.

**Anleggnr: 1070**    **Tolkning:** Stolpehull (staur)    **Hustomt:** -  
**Form:** Rund  
**Diameter:** 3-7 cm    **Lengde:**    **Bredde:**    **Dybde profil:**  
**Status:** Beskrevet i plan  
**Beskrivelse:** Klart avgrenset i flaten. Mørkbrun, spettet, fet masse.

**Anleggnr: 1071**    **Tolkning:** Stolpehull (staur)    **Hustomt:** -  
**Form:** Rund  
**Diameter:** 3-7 cm    **Lengde:**    **Bredde:**    **Dybde profil:**  
**Status:** Beskrevet i plan  
**Beskrivelse:** Klart avgrenset i flaten. Mørkbrun, spettet, fet masse.

**Anleggnr: 1072**    **Tolkning:** Stolpehull    **Hustomt:** -  
**Form:** Rund  
**Diameter:** 21 cm    **Lengde:**    **Bredde:**    **Dybde profil:** ca. 2 cm  
**Status:** Dokumentert i plan og profil  
**Beskrivelse:** Klart avgrenset i flaten. Lysgrå, sandblandet masse med enkelte spetter av mørkbrun, kullblandet masse og brungule sandspetter (undergrunnsmasse).  
Anlegget er svært grunt, og det er vanskelig å bestemme nedgravningens form.

**Anleggnr: 1073**    **Tolkning:** Stolpehull    **Hustomt:** -  
**Form:** Rund  
**Diameter:** 12 cm    **Lengde:**    **Bredde:**    **Dybde profil:** 4 cm  
**Status:** Dokumentert i plan og profil  
**Beskrivelse:** Klart avgrenset i flaten. Svart, fet, kullblandet masse.  
Anlegget er også klart avgrenset i profil. Nedgravningen har en svakt buet bunn.

**Anleggnr: 1074**    **Tolkning:** Stolpehull    **Hustomt:** -  
**Form:** Rund  
**Diameter:** 22 cm    **Lengde:**    **Bredde:**    **Dybde profil:** 5 cm  
**Status:** Dokumentert i plan og profil  
**Beskrivelse:** Klart avgrenset i flaten. Et sentralt, rundt parti med diameter på 12 cm med mørkbrun, fet, kullblandet masse er avtrykk etter stolpen. I resten av flaten ligger en gråbrun, sandblandet masse med mørke spetter.  
Anlegget er også klart avgrenset i profil. Nedgravningen her en svakt buet bunn. Avtrykket etter stolpen er tydelig helt ned mot bunnen av nedgravningen.

**Anleggnr: 1075**    **Tolkning:** Stolpehull    **Hustomt:** -  
**Form:** Rund  
**Diameter:** 18 cm    **Lengde:**    **Bredde:**    **Dybde profil:** 3 cm  
**Status:** Dokumentert i plan og profil  
**Beskrivelse:** Klart avgrenset i flaten. Svart, fet, kullblandet masse.  
Anlegget er også klart avgrenset i profil. Nedgravningen har rette sider og flat bunn.

**Anleggnr: 1076**    **Tolkning:** Mulig stolpehull    **Hustomt:** -  
**Form:** Ujevn rund  
**Diameter:** 10 cm    **Lengde:**    **Bredde:**    **Dybde profil:**  
**Status:** Beskrevet i plan  
**Beskrivelse:** Klart avgrenset i flaten. Mørkbrun, spettet, fet, kompakt masse.

**Anleggnr: 1077**    **Tolkning:** Mulig stolpehull    **Hustomt:** -  
**Form:** Rund  
**Diameter:** 12 cm    **Lengde:**    **Bredde:**    **Dybde profil:**  
**Status:** Beskrevet i plan  
**Beskrivelse:** Noe uklart avgrenset i flaten. Mellombrun, spettet, humusblandet sand.

**Anleggnr: 1078**    **Tolkning:** Kunne ikke bestemmes    **Hustomt:** -  
**Form:** Ujevn rund  
**Diameter:** 88 cm    **Lengde:**    **Bredde:**    **Dybde profil:**  
**Status:** Beskrevet i plan  
**Beskrivelse:** Klart avgrenset i flaten. Mørkbrun, fet, svakt spettet masse.

**Anleggnr: 1079**    **Tolkning:** Stolpehull (staur)    **Hustomt:** -  
**Form:** Rund  
**Diameter:** 3-7 cm    **Lengde:**    **Bredde:**    **Dybde profil:**  
**Status:** Beskrevet i plan  
**Beskrivelse:** Klart avgrenset i flaten. Mørkbrun, fet masse.

**Anleggnr: 1080**    **Tolkning:** Stolpehull (staur)    **Hustomt:** -  
**Form:** Rund  
**Diameter:** 3-7 cm    **Lengde:**    **Bredde:**    **Dybde profil:**  
**Status:** Beskrevet i plan  
**Beskrivelse:** Noe uklart avgrenset i flaten. Mellombrun, humusblandet sand.

**Anleggnr: 1081**    **Tolkning:** Stolpehull    **Hustomt:** -  
**Form:** Rund  
**Diameter:** 20 cm    **Lengde:**    **Bredde:**    **Dybde profil:**  
**Status:** Beskrevet i plan  
**Beskrivelse:** Noe uklart avgrenset i flaten. Mellombrun, humusblandet sand.

**Anleggnr: 1082**      **Tolkning:** Stolpehull      **Hustomt:** -

**Form:** Avlang

**Diameter:**      **Lengde:** 38 cm      **Bredde:** 23 cm      **Dybde profil:**

**Status:** Beskrevet i plan

**Beskrivelse:** Noe uklart avgrenset i flaten. Mellombrun, spettet, humusblandet sand.

**Anleggnr: 1083**      **Tolkning:** Stolpehull (staur)      **Hustomt:** -

**Form:** Rund

**Diameter:** 3-7 cm      **Lengde:**      **Bredde:**      **Dybde profil:**

**Status:** Beskrevet i plan

**Beskrivelse:** Klart avgrenset i flaten. Mørkbrun, fet masse.

**Anleggnr: 1084**      **Tolkning:** Stolpehull (staur)      **Hustomt:** -

**Form:** Rund

**Diameter:** 3-7 cm      **Lengde:**      **Bredde:**      **Dybde profil:**

**Status:** Beskrevet i plan

**Beskrivelse:** Klart avgrenset i flaten. Mørkbrun, fet masse.

**Anleggnr: 1085**      **Tolkning:** Stolpehull (staur)      **Hustomt:** -

**Form:** Rund

**Diameter:** 3-7 cm      **Lengde:**      **Bredde:**      **Dybde profil:**

**Status:** Beskrevet i plan

**Beskrivelse:** Klart avgrenset i flaten. Mørkbrun, fet masse.

**Anleggnr: 1086**      **Tolkning:** Stolpehull (staur)      **Hustomt:** -

**Form:** Rund

**Diameter:** 3-7 cm      **Lengde:**      **Bredde:**      **Dybde profil:**

**Status:** Beskrevet i plan

**Beskrivelse:** Klart avgrenset i flaten. Mørkbrun, fet masse.

**Anleggnr: 1087**      **Tolkning:** Stolpehull (staur)      **Hustomt:** -

**Form:** Rund

**Diameter:** 3-7 cm      **Lengde:**      **Bredde:**      **Dybde profil:**

**Status:** Beskrevet i plan

**Beskrivelse:** Klart avgrenset i flaten. Mørkbrun, fet masse.

**Anleggnr: 1088**      **Tolkning:** Stolpehull (staur)      **Hustomt:** -

**Form:** Rund

**Diameter:** 3-7 cm      **Lengde:**      **Bredde:**      **Dybde profil:**

**Status:** Beskrevet i plan

**Beskrivelse:** Noe uklart avgrenset i flaten. Mellombrun, humusblandet sand.

**Anleggnr: 1089**      **Tolkning:** Stolpehull (staur)      **Hustomt:** -

**Form:** Rund

**Diameter:** 3-7 cm      **Lengde:**      **Bredde:**      **Dybde profil:**

**Status:** Beskrevet i plan

**Beskrivelse:** Klart avgrenset i flaten. Mørkbrun, fet masse.

**Anleggnr: 1090**      **Tolkning:** Stolpehull (staur)      **Hustomt:** -

**Form:** Rund

**Diameter:** 3-7 cm      **Lengde:**      **Bredde:**      **Dybde profil:**

**Status:** Beskrevet i plan

**Beskrivelse:** Klart avgrenset i flaten. Mørkbrun, fet masse.



**Anleggnr: 1091**    **Tolkning:** Stolpehull (staur)    **Hustomt:** -

**Form:** Rund  
**Diameter:** 3-7 cm    **Lengde:**    **Bredde:**    **Dybde profil:**  
**Status:** Beskrevet i plan  
**Beskrivelse:** Klart avgrenset i flaten. Mørkbrun, fet masse.

**Anleggnr: 1092**    **Tolkning:** Stolpehull (staur)    **Hustomt:** -

**Form:** Rund  
**Diameter:** 3-7 cm    **Lengde:**    **Bredde:**    **Dybde profil:**  
**Status:** Beskrevet i plan  
**Beskrivelse:** Klart avgrenset i flaten. Mørkbrun, fet masse.

**Anleggnr: 1093**    **Tolkning:** Stolpehull (staur)    **Hustomt:** -

**Form:** Rund  
**Diameter:** 3-7 cm    **Lengde:**    **Bredde:**    **Dybde profil:**  
**Status:** Beskrevet i plan  
**Beskrivelse:** Klart avgrenset i flaten. Mørkbrun, fet masse.

**Anleggnr: 1094**    **Tolkning:** Stolpehull (staur)    **Hustomt:** -

**Form:** Rund  
**Diameter:** 3-7 cm    **Lengde:**    **Bredde:**    **Dybde profil:**  
**Status:** Beskrevet i plan  
**Beskrivelse:** Klart avgrenset i flaten. Mørkbrun, fet masse.

**Anleggnr: 1095**    **Tolkning:** Stolpehull (staur)    **Hustomt:** -

**Form:** Rund  
**Diameter:** 3-7 cm    **Lengde:**    **Bredde:**    **Dybde profil:**  
**Status:** Beskrevet i plan  
**Beskrivelse:** Klart avgrenset i flaten. Mørkbrun, fet masse.

**Anleggnr: 1096**    **Tolkning:** Stolpehull (staur)    **Hustomt:** -

**Form:** Rund  
**Diameter:** 3-7 cm    **Lengde:**    **Bredde:**    **Dybde profil:**  
**Status:** Beskrevet i plan  
**Beskrivelse:** Klart avgrenset i flaten. Mørkbrun, fet masse.

**Anleggnr: 1097**    **Tolkning:** Stolpehull (staur)    **Hustomt:** -

**Form:** Rund  
**Diameter:** 3-7 cm    **Lengde:**    **Bredde:**    **Dybde profil:**  
**Status:** Beskrevet i plan  
**Beskrivelse:** Klart avgrenset i flaten. Mørkbrun, fet masse.

**Anleggnr: 1098**    **Tolkning:** Stolpehull (staur)    **Hustomt:** -

**Form:** Rund  
**Diameter:** 3-7 cm    **Lengde:**    **Bredde:**    **Dybde profil:**  
**Status:** Beskrevet i plan  
**Beskrivelse:** Klart avgrenset i flaten. Mørkbrun, fet masse.

**Anleggnr: 1099**    **Tolkning:** Stolpehull (staur)    **Hustomt:** -

**Form:** Rund  
**Diameter:** 3-7 cm    **Lengde:**    **Bredde:**    **Dybde profil:**  
**Status:** Beskrevet i plan  
**Beskrivelse:** Klart avgrenset i flaten. Mørkbrun, fet masse.

**Anleggnr: 1100**    **Tolkning:** Stolpehull (staur)    **Hustomt:** -

**Form:** Rund  
**Diameter:** 3-7 cm    **Lengde:**    **Bredde:**    **Dybde profil:**  
**Status:** Beskrevet i plan  
**Beskrivelse:** Klart avgrenset i flaten. Mørkbrun, fet masse.

**Anleggnr: 1101**    **Tolkning:** Stolpehull (staur)    **Hustomt:** -

**Form:** Rund  
**Diameter:** 3-7 cm    **Lengde:**    **Bredde:**    **Dybde profil:**  
**Status:** Beskrevet i plan  
**Beskrivelse:** Klart avgrenset i flaten. Mørkbrun, fet masse.

**Anleggnr: 1102**    **Tolkning:** Stolpehull (staur)    **Hustomt:** -

**Form:** Rund  
**Diameter:** 3-7 cm    **Lengde:**    **Bredde:**    **Dybde profil:**  
**Status:** Beskrevet i plan  
**Beskrivelse:** Klart avgrenset i flaten. Mørkbrun, fet masse.

**Anleggnr: 1103**    **Tolkning:** Stolpehull (staur)    **Hustomt:** -

**Form:** Rund  
**Diameter:** 3-7 cm    **Lengde:**    **Bredde:**    **Dybde profil:**  
**Status:** Beskrevet i plan  
**Beskrivelse:** Klart avgrenset i flaten. Mørkbrun, fet masse.

**Anleggnr: 1104**    **Tolkning:** Kunne ikke bestemmes    **Hustomt:** -

**Form:** Rund  
**Diameter:** 56 cm    **Lengde:**    **Bredde:**    **Dybde profil:**  
**Status:** Beskrevet i plan  
**Beskrivelse:** Klart avgrenset i flaten. Mørkbrun, fet masse.

**Anleggnr: 1105**    **Tolkning:** Kunne ikke bestemmes    **Hustomt:** -

**Form:** Ujevn oval  
**Diameter:** 32 cm    **Lengde:** 25 cm    **Bredde:**    **Dybde profil:**  
**Status:** Beskrevet i plan  
**Beskrivelse:** Klart avgrenset i flaten. Mørkbrun, fet masse. Enkelte steiner i flaten.

**Anleggnr: 1106**    **Tolkning:** Kunne ikke bestemmes    **Hustomt:** -

**Form:** Ujevn  
**Diameter:** 50 cm    **Lengde:** 14-37 cm    **Bredde:**    **Dybde profil:**  
**Status:**  
**Beskrivelse:** Ikke gjenfunnet for beskrivelse.

**Anleggnr: 1107**    **Tolkning:** Kunne ikke bestemmes    **Hustomt:** -

**Form:** Rund  
**Diameter:** 3-7 cm    **Lengde:**    **Bredde:**    **Dybde profil:**  
**Status:** Beskrevet i plan  
**Beskrivelse:** Noe uklart avgrenset i flaten. Mørkebrun, spettet masse.

**Anleggnr: 1108**    **Tolkning:** Kunne ikke bestemmes    **Hustomt:** -

**Form:** Rund  
**Diameter:** 3-7 cm    **Lengde:**    **Bredde:**    **Dybde profil:**  
**Status:** Beskrevet i plan  
**Beskrivelse:** Klart avgrenset i flaten. Brunsvart, spettet masse.

**Anleggnr: 1109**    **Tolkning:** Mulig stolpehull    **Hustomt:** -

**Form:** Rund  
**Diameter:** 25 cm    **Lengde:**    **Bredde:**    **Dybde profil:**  
**Status:** Beskrevet i plan  
**Beskrivelse:** Noe uklart avgrenset i flaten. Mørkbrun, spettet, fet masse.

**Anleggnr: 1110**    **Tolkning:** Kunne ikke bestemmes    **Hustomt:** -

**Form:** Avlang

**Diameter:** 69 cm    **Lengde:** 42 cm    **Bredde:**    **Dybde profil:**

**Status:** Beskrevet i plan

**Beskrivelse:** Noe uklart grenset i flaten. Mørkbrun, spettet masse. Anlegget forsvant ved rensing.

**Anleggnr: 1111**    **Tolkning:** Stolpehull    **Hustomt:** -

**Form:** Oval

**Diameter:**    **Lengde:** 20 cm    **Bredde:** 15 cm    **Dybde profil:**

**Status:** Dokumentert i plan

**Beskrivelse:** Klart avgrenset i flaten. Mørk, fet, kullblandet masse med noe grus.

**Anleggnr: 1112**    **Tolkning:** Stolpehull (staur)    **Hustomt:** -

**Form:** Rund

**Diameter:** 3-7 cm    **Lengde:**    **Bredde:**    **Dybde profil:**

**Status:** Beskrevet i plan

**Beskrivelse:** Klart avgrenset i flaten. Mørkbrun, fet masse.

**Anleggnr: 1113**    **Tolkning:** Kunne ikke bestemmes    **Hustomt:** -

**Form:** Ujevn

**Diameter:**    **Lengde:** 41-120 cm    **Bredde:** 65-95 cm    **Dybde profil:**

**Status:** Beskrevet i plan

**Beskrivelse:** Klart avgrenset i flaten. Mellombrun, spettet, humusblandet sand.

**Anleggnr: 1114**    **Tolkning:** Stolpehull    **Hustomt:** -

**Form:** Rund

**Diameter:**    **Lengde:** 20 cm    **Bredde:** 18 cm    **Dybde profil:** 4 cm

**Status:** Dokumentert i plan og profil

**Beskrivelse:** Klart avgrenset i plan. Leire, brent leire, grus og sand.  
Anlegget er også klart avgrenset i profil. Nedgravningen har en ujevn bunn.

**Anleggnr: 1115**    **Tolkning:** Stolpehull    **Hustomt:** -

**Form:** Uregelmessig rund

**Diameter:** 22 cm    **Lengde:**    **Bredde:**    **Dybde profil:** 3 cm

**Status:** Dokumentert i plan og profil

**Beskrivelse:** Klart avgrenset i flaten. Leire og brent leire.  
Anlegget er også klart avgrenset i profil. Nedgravningen har en svakt buet bunn.  
Anlegget ligger inne i Hustomt XI.

**Anleggnr: 1116**    **Tolkning:** Stolpehull    **Hustomt:** -

**Form:** Rund

**Diameter:** 25 cm    **Lengde:**    **Bredde:**    **Dybde profil:** 3 cm

**Status:** Dokumentert i plan og profil

**Beskrivelse:** Uklart avgrenset i flaten. Lys gråbrun, sandblandet masse med mørkere spetter.  
Uklart avgrenset også i profil. Nedgravningen har flat bunn, og muligens rette sider.

**Anleggnr: 1117**    **Tolkning:** Stolpehull (staur)    **Hustomt:** -

**Form:** Rund

**Diameter:** 3-7 cm    **Lengde:**    **Bredde:**    **Dybde profil:**

**Status:** Beskrevet i plan

**Beskrivelse:** Klart avgrenset i flaten. Mørkbrun, spettet masse.

**Anleggnr: 1118**    **Tolkning:** Stolpehull (staur)    **Hustomt:** -

**Form:** Rund

**Diameter:** 3-7 cm    **Lengde:**    **Bredde:**    **Dybde profil:**

**Status:** Beskrevet i plan

**Beskrivelse:** Klart avgrenset i flaten. Mørkbrun, spettet masse.

**Anleggnr: 1119**    **Tolkning:** Takbærende stolpehull    **Hustomt:** XI  
**Form:** Rund  
**Diameter:** 19 cm    **Lengde:**    **Bredde:**    **Dybde profil:** 7 cm  
**Status:** Dokumentert i plan og profil  
**Beskrivelse:** Klart avgrenset i flaten. Brunsvart, fet, kullblandet masse med enkelte spetter av brungul sand (undergrunnsmasse).  
Anlegget er også klart avgrenset i profil. Nedgravningen har en noe ujevn, buet bunn.

**Anleggnr: 1120**    **Tolkning:** Kunne ikke bestemmes    **Hustomt:** -  
**Form:** Ujevn  
**Diameter:**    **Lengde:** 48 cm    **Bredde:** 25-40 cm    **Dybde profil:**  
**Status:** Beskrevet i plan  
**Beskrivelse:** Klart avgrenset i flaten. Mellom til lysebrun masse med store mørke flekker.

**Anleggnr: 1121**    **Tolkning:** Stolpehull    **Hustomt:** -  
**Form:** Rund  
**Diameter:** 26 cm    **Lengde:**    **Bredde:**    **Dybde profil:** 8 cm  
**Status:** Dokumentert i plan og profil  
**Beskrivelse:** Noe uklart avgrenset i flaten. Et noe ujevnt, klart avgrenset, sentralt parti, 16x19 cm, med gråbrun, sandblandet masse med noe kullfragmenter og gulbrune sandspetter (undergrunnsmasse) er avtrykk etter stolen. I resten av flaten ligger det gråhvit silt som er noe uklart avgrenset mot undergrunnen.  
I profil er avtrykket etter stolpen klart avgrenset, mens selve nedgravningen, som har en buet form, er uklart avgrenset. Avtrykket etter stolpen er tydelig helt ned til bunnen av

**Anleggnr: 1122**    **Tolkning:** Stolpehull    **Hustomt:** -  
**Form:** Ujevn rund/oval  
**Diameter:**    **Lengde:** 22 cm    **Bredde:** 19 cm    **Dybde profil:** 12 cm  
**Status:** Dokumentert i plan og profil  
**Beskrivelse:** Klart avgrenset i flaten. Et sentralt, noe ujevnt parti med svart, kullblandet med en del grus og brent leire. Rundt dette ligger en stripe med kullfragmenter. En ca. 5 cm bred gråhvit siltrand.

**Anleggnr: 1123**    **Tolkning:** Stolpehull    **Hustomt:** -  
**Form:** Rund  
**Diameter:**    **Lengde:** 25 cm    **Bredde:** 22 cm    **Dybde profil:** 8 cm  
**Status:** Dokumentert i plan og profil  
**Beskrivelse:** Klart avgrenset i flaten. Et sentralt, noe ujevnt rundt parti, diameter 18 cm, med mørk, fet, kullblandet masse er avtrykk etter stolpen. I resten av flaten grå silt med mørkere spetter. Anlegget er også klart avgrenset i profil. Nedgravningen har en buet bunn. Avtrykket etter stolpen er synlig 5 cm ned i profilen.

**Anleggnr: 1124**    **Tolkning:** Kunne ikke bestemmes    **Hustomt:** -  
**Form:** Ujevn oval  
**Diameter:**    **Lengde:** 24 cm    **Bredde:** 19 cm    **Dybde profil:**  
**Status:** Beskrevet i plan  
**Beskrivelse:** Klart avgrenset i flaten. Mørkbrun, fet, spettet masse.

**Anleggnr: 1125**    **Tolkning:** Stolpehull (staur)    **Hustomt:** -  
**Form:** Rund  
**Diameter:** 3-7 cm    **Lengde:**    **Bredde:**    **Dybde profil:**  
**Status:** Beskrevet i plan  
**Beskrivelse:** Klart avgrenset i flaten. Mørkebrun, spettet masse.

**Anleggnr: 1126**    **Tolkning:** Stolpehull (staur)    **Hustomt:** -  
**Form:** Rund  
**Diameter:** 3-7 cm    **Lengde:**    **Bredde:**    **Dybde profil:**  
**Status:** Beskrevet i plan  
**Beskrivelse:** Klart avgrenset i flaten. Mørkebrun, spettet masse.

**Anleggnr: 1127**    **Tolkning:** Kunne ikke bestemmes    **Hustomt:** -  
**Form:** Oval  
**Diameter:**                      **Lengde:** 27 cm                      **Bredde:** 21 cm                      **Dybde profil:**  
**Status:** Beskrevet i plan  
**Beskrivelse:** Noe uklart avgrenset i flaten. Mellombrun til rødbrun spettet masse.

**Anleggnr: 1128**    **Tolkning:** Stolpehull (staur)    **Hustomt:** -  
**Form:** Rund  
**Diameter:** 3-7 cm    **Lengde:**                      **Bredde:**                      **Dybde profil:**  
**Status:** Beskrevet i plan  
**Beskrivelse:** Klart avgrenset i flaten. Mellombrun, spettet masse.

**Anleggnr: 1129**    **Tolkning:** Stolpehull (staur)    **Hustomt:** -  
**Form:** Rund  
**Diameter:** 3-7 cm    **Lengde:**                      **Bredde:**                      **Dybde profil:**  
**Status:** Beskrevet i plan  
**Beskrivelse:** Klart avgrenset i flaten. Mellombrun, spettet masse.

**Anleggnr: 1130**    **Tolkning:** Stolpehull (staur)    **Hustomt:** -  
**Form:** Rund  
**Diameter:** 3-7 cm    **Lengde:**                      **Bredde:**                      **Dybde profil:**  
**Status:** Beskrevet i plan  
**Beskrivelse:** Klart avgrenset i flaten. Mellombrun, spettet masse.

**Anleggnr: 1131**    **Tolkning:** Stolpehull (staur)    **Hustomt:** -  
**Form:** Rund  
**Diameter:** 3-7 cm    **Lengde:**                      **Bredde:**                      **Dybde profil:**  
**Status:** Beskrevet i plan  
**Beskrivelse:** Klart avgrenset i flaten. Mellombrun, spettet masse.

**Anleggnr: 1132**    **Tolkning:** Stolpehull (staur)    **Hustomt:** -  
**Form:** Rund  
**Diameter:** 3-7 cm    **Lengde:**                      **Bredde:**                      **Dybde profil:**  
**Status:** Beskrevet i plan  
**Beskrivelse:** Klart avgrenset i flaten. Mellombrun, spettet masse.

**Anleggnr: 1133**    **Tolkning:** Stolpehull (staur)    **Hustomt:** -  
**Form:** Rund  
**Diameter:** 3-7 cm    **Lengde:**                      **Bredde:**                      **Dybde profil:**  
**Status:** Beskrevet i plan  
**Beskrivelse:** Klart avgrenset i flaten. Mellombrun, spettet masse.

**Anleggnr: 1134**    **Tolkning:** Stolpehull (staur)    **Hustomt:** -  
**Form:** Rund  
**Diameter:** 3-7 cm    **Lengde:**                      **Bredde:**                      **Dybde profil:**  
**Status:** Beskrevet i plan  
**Beskrivelse:** Klart avgrenset i flaten. Mellombrun, spettet masse.

**Anleggnr: 1135**    **Tolkning:** Stolpehull (staur)    **Hustomt:** -  
**Form:** Rund  
**Diameter:** 3-7 cm    **Lengde:**                      **Bredde:**                      **Dybde profil:**  
**Status:** Beskrevet i plan  
**Beskrivelse:** Klart avgrenset i flaten. Mellombrun, spettet masse.

**Anleggnr: 1136**    **Tolkning:** Mulig stolpehull    **Hustomt:** -  
**Form:** Rund  
**Diameter:** 20 cm    **Lengde:**    **Bredde:**    **Dybde profil:**  
**Status:** Beskrevet i plan  
**Beskrivelse:** Noe uklart avgrenset i flaten. Mellombrun, spettet masse.

**Anleggnr: 1137**    **Tolkning:** Stolpehull (staur)    **Hustomt:** -  
**Form:** Rund  
**Diameter:** 3-7 cm    **Lengde:**    **Bredde:**    **Dybde profil:**  
**Status:** Beskrevet i plan  
**Beskrivelse:** Klart avgrenset i flaten. Mellombrun, spettet masse.

**Anleggnr: 1138**    **Tolkning:** Stolpehull (staur)    **Hustomt:** -  
**Form:** Rund  
**Diameter:** 3-7 cm    **Lengde:**    **Bredde:**    **Dybde profil:**  
**Status:** Beskrevet i plan  
**Beskrivelse:** Klart avgrenset i flaten. Mellombrun, spettet masse.

**Anleggnr: 1139**    **Tolkning:** Stolpehull (staur)    **Hustomt:** -  
**Form:** Rund  
**Diameter:** 3-7 cm    **Lengde:**    **Bredde:**    **Dybde profil:**  
**Status:** Beskrevet i plan  
**Beskrivelse:** Klart avgrenset i flaten. Mellombrun, spettet masse.

**Anleggnr: 1140**    **Tolkning:** Stolpehull (staur)    **Hustomt:** -  
**Form:** Rund  
**Diameter:** 3-7 cm    **Lengde:**    **Bredde:**    **Dybde profil:**  
**Status:** Beskrevet i plan  
**Beskrivelse:** Klart avgrenset i flaten. Mellombrun, spettet masse.

**Anleggnr: 1141**    **Tolkning:** Stolpehull (staur)    **Hustomt:** -  
**Form:** Rund  
**Diameter:** 3-7 cm    **Lengde:**    **Bredde:**    **Dybde profil:**  
**Status:** Beskrevet i plan  
**Beskrivelse:** Klart avgrenset i flaten. Mellombrun, spettet masse.

**Anleggnr: 1142**    **Tolkning:** Stolpehull (staur)    **Hustomt:** -  
**Form:** Rund  
**Diameter:** 3-7 cm    **Lengde:**    **Bredde:**    **Dybde profil:**  
**Status:** Beskrevet i plan  
**Beskrivelse:** Klart avgrenset i flaten. Mellombrun, spettet masse.

**Anleggnr: 1143**    **Tolkning:** Stolpehull (staur)    **Hustomt:** -  
**Form:** Rund  
**Diameter:** 3-7 cm    **Lengde:**    **Bredde:**    **Dybde profil:**  
**Status:** Beskrevet i plan  
**Beskrivelse:** Klart avgrenset i flaten. Mellombrun, spettet masse.

**Anleggnr: 1144**    **Tolkning:** Stolpehull (staur)    **Hustomt:** -  
**Form:** Rund  
**Diameter:** 3-7 cm    **Lengde:**    **Bredde:**    **Dybde profil:**  
**Status:** Beskrevet i plan  
**Beskrivelse:** Klart avgrenset i flaten. Mellombrun, spettet masse.

**Anleggnr: 1145**    **Tolkning:** Kunne ikke bestemmes    **Hustomt:** -

**Form:** Rund  
**Diameter:** 28 cm    **Lengde:**    **Bredde:**    **Dybde profil:**  
**Status:** Beskrevet i plan  
**Beskrivelse:** Noe uklart avgrenset i flaten. Mørkbrun masse med lyse spetter.

**Anleggnr: 1146**    **Tolkning:** Stolpehull (staur)    **Hustomt:** -

**Form:** Rund  
**Diameter:** 3-7 cm    **Lengde:**    **Bredde:**    **Dybde profil:**  
**Status:** Beskrevet i plan  
**Beskrivelse:** Klart avgrenset i flaten. Mellombrun, spettet masse.

**Anleggnr: 1147**    **Tolkning:** Stolpehull (staur)    **Hustomt:** -

**Form:** Rund  
**Diameter:** 3-7 cm    **Lengde:**    **Bredde:**    **Dybde profil:**  
**Status:** Beskrevet i plan  
**Beskrivelse:** Klart avgrenset i flaten. Mellombrun, spettet masse.

**Anleggnr: 1148**    **Tolkning:** Stolpehull (staur)    **Hustomt:** -

**Form:** Rund  
**Diameter:** 3-7 cm    **Lengde:**    **Bredde:**    **Dybde profil:**  
**Status:** Beskrevet i plan  
**Beskrivelse:** Klart avgrenset i flaten. Mellombrun, spettet masse.

**Anleggnr: 1149**    **Tolkning:** Stolpehull (staur)    **Hustomt:** -

**Form:** Rund  
**Diameter:** 3-7 cm    **Lengde:**    **Bredde:**    **Dybde profil:**  
**Status:** Beskrevet i plan  
**Beskrivelse:** Klart avgrenset i flaten. Mellombrun, spettet masse.

**Anleggnr: 1150**    **Tolkning:** Stolpehull (staur)    **Hustomt:** -

**Form:** Rund  
**Diameter:** 3-7 cm    **Lengde:**    **Bredde:**    **Dybde profil:**  
**Status:** Beskrevet i plan  
**Beskrivelse:** Klart avgrenset i flaten. Mellombrun, spettet masse.

**Anleggnr: 1151**    **Tolkning:** Stolpehull (staur)    **Hustomt:** -

**Form:** Rund  
**Diameter:** 3-7 cm    **Lengde:**    **Bredde:**    **Dybde profil:**  
**Status:** Beskrevet i plan  
**Beskrivelse:** Klart avgrenset i flaten. Mellombrun, spettet masse.

**Anleggnr: 1152**    **Tolkning:** Stolpehull (staur)    **Hustomt:** -

**Form:** Rund  
**Diameter:** 3-7 cm    **Lengde:**    **Bredde:**    **Dybde profil:**  
**Status:** Beskrevet i plan  
**Beskrivelse:** Klart avgrenset i flaten. Mellombrun, spettet masse.

**Anleggnr: 1153**    **Tolkning:** Kunne ikke bestemmes    **Hustomt:** -

**Form:** Svakt kvadratisk med runde hjørner  
**Diameter:**    **Lengde:** 59 cm    **Bredde:** 55 cm    **Dybde profil:**  
**Status:** Beskrevet i plan  
**Beskrivelse:** Klart avgrenset i flaten. Mørkbrun, fet, spettet, masse.

**Anleggnr: 1154**    **Tolkning:** Stolpehull (staur)    **Hustomt:** -

**Form:** Rund  
**Diameter:** 3-7 cm    **Lengde:**    **Bredde:**    **Dybde profil:**  
**Status:** Beskrevet i plan  
**Beskrivelse:** Klart avgrenset i flaten. Mellombrun, spettet masse.

**Anleggnr: 1155**    **Tolkning:** Stolpehull (staur)    **Hustomt:** -  
**Form:** Rund  
**Diameter:** 3-7 cm    **Lengde:**    **Bredde:**    **Dybde profil:**  
**Status:** Beskrevet i plan  
**Beskrivelse:** Klart avgrenset i flaten. Mellombrun, spettet masse.

**Anleggnr: 1156**    **Tolkning:** Stolpehull (staur)    **Hustomt:** -  
**Form:** Rund  
**Diameter:** 3-7 cm    **Lengde:**    **Bredde:**    **Dybde profil:**  
**Status:** Beskrevet i plan  
**Beskrivelse:** Klart avgrenset i flaten. Mellombrun, spettet masse.

**Anleggnr: 1157**    **Tolkning:** Stolpehull (staur)    **Hustomt:** -  
**Form:** Rund  
**Diameter:** 3-7 cm    **Lengde:**    **Bredde:**    **Dybde profil:**  
**Status:** Beskrevet i plan  
**Beskrivelse:** Klart avgrenset i flaten. Mellombrun, spettet masse.

**Anleggnr: 1158**    **Tolkning:** Stolpehull (staur)    **Hustomt:** -  
**Form:** Rund  
**Diameter:** 3-7 cm    **Lengde:**    **Bredde:**    **Dybde profil:**  
**Status:** Beskrevet i plan  
**Beskrivelse:** Klart avgrenset i flaten. Mellombrun, spettet masse.

**Anleggnr: 1159**    **Tolkning:** Stolpehull (staur)    **Hustomt:** -  
**Form:** Rund  
**Diameter:** 3-7 cm    **Lengde:**    **Bredde:**    **Dybde profil:**  
**Status:** Beskrevet i plan  
**Beskrivelse:** Klart avgrenset i flaten. Mellombrun, spettet masse.

**Anleggnr: 1160**    **Tolkning:** Stolpehull (staur)    **Hustomt:** -  
**Form:** Rund  
**Diameter:** 3-7 cm    **Lengde:**    **Bredde:**    **Dybde profil:**  
**Status:** Beskrevet i plan  
**Beskrivelse:** Klart avgrenset i flaten. Mellombrun, spettet masse.

**Anleggnr: 1161**    **Tolkning:** Stolpehull (staur)    **Hustomt:** -  
**Form:** Rund  
**Diameter:** 3-7 cm    **Lengde:**    **Bredde:**    **Dybde profil:**  
**Status:** Beskrevet i plan  
**Beskrivelse:** Klart avgrenset i flaten. Mellombrun, spettet masse.

**Anleggnr: 1162**    **Tolkning:** Stolpehull (staur)    **Hustomt:** -  
**Form:** Rund  
**Diameter:** 3-7 cm    **Lengde:**    **Bredde:**    **Dybde profil:**  
**Status:** Beskrevet i plan  
**Beskrivelse:** Klart avgrenset i flaten. Mellombrun, spettet masse.

**Anleggnr: 1163**    **Tolkning:** Stolpehull (staur)    **Hustomt:** -  
**Form:** Rund  
**Diameter:** 3-7 cm    **Lengde:**    **Bredde:**    **Dybde profil:**  
**Status:** Beskrevet i plan  
**Beskrivelse:** Klart avgrenset i flaten. Mellombrun, spettet masse.



**Anleggnr: 1164**    **Tolkning:** Stolpehull (staur)    **Hustomt:** -

**Form:** Rund  
**Diameter:** 3-7 cm    **Lengde:**    **Bredde:**    **Dybde profil:**  
**Status:** Beskrevet i plan  
**Beskrivelse:** Klart avgrenset i flaten. Mellombrun, spettet masse.

**Anleggnr: 1165**    **Tolkning:** Stolpehull (staur)    **Hustomt:** -

**Form:** Rund  
**Diameter:** 3-7 cm    **Lengde:**    **Bredde:**    **Dybde profil:**  
**Status:** Beskrevet i plan  
**Beskrivelse:** Noe uklart avgrenset i flaten. Mellombrun, spettet masse.

**Anleggnr: 1166**    **Tolkning:** Stolpehull (staur)    **Hustomt:** -

**Form:** Rund  
**Diameter:** 3-7 cm    **Lengde:**    **Bredde:**    **Dybde profil:**  
**Status:** Beskrevet i plan  
**Beskrivelse:** Noe uklart avgrenset i flaten. Mellombrun, spettet masse.

**Anleggnr: 1167**    **Tolkning:** Stolpehull (staur)    **Hustomt:** -

**Form:** Rund  
**Diameter:** 3-7 cm    **Lengde:**    **Bredde:**    **Dybde profil:**  
**Status:** Beskrevet i plan  
**Beskrivelse:** Noe uklart avgrenset i flaten. Mellombrun, spettet masse.

**Anleggnr: 1168**    **Tolkning:** Stolpehull (staur)    **Hustomt:** -

**Form:** Rund  
**Diameter:** 3-7 cm    **Lengde:**    **Bredde:**    **Dybde profil:**  
**Status:** Beskrevet i plan  
**Beskrivelse:** Noe uklart avgrenset i flaten. Mellombrun, spettet masse.

**Anleggnr: 1169**    **Tolkning:** Stolpehull (staur)    **Hustomt:** -

**Form:** Rund  
**Diameter:** 3-7 cm    **Lengde:**    **Bredde:**    **Dybde profil:**  
**Status:** Beskrevet i plan  
**Beskrivelse:** Noe uklart avgrenset i flaten. Mellombrun, spettet masse.

**Anleggnr: 1170**    **Tolkning:** Stolpehull (staur)    **Hustomt:** -

**Form:** Rund  
**Diameter:** 3-7 cm    **Lengde:**    **Bredde:**    **Dybde profil:**  
**Status:** Beskrevet i plan  
**Beskrivelse:** Noe uklart avgrenset i flaten. Mellombrun, spettet masse.

**Anleggnr: 1171**    **Tolkning:** Stolpehull (staur)    **Hustomt:** -

**Form:** Rund  
**Diameter:** 3-7 cm    **Lengde:**    **Bredde:**    **Dybde profil:**  
**Status:** Beskrevet i plan  
**Beskrivelse:** Klart avgrenset i flaten. Mellombrun, spettet masse.

**Anleggnr: 1172**    **Tolkning:** Stolpehull (staur)    **Hustomt:** -

**Form:** Rund  
**Diameter:** 3-7 cm    **Lengde:**    **Bredde:**    **Dybde profil:**  
**Status:** Beskrevet i plan  
**Beskrivelse:** Noe uklart avgrenset i flaten. Mellombrun, spettet masse.

**Anleggnr: 1173**    **Tolkning:** Stolpehull (staur)    **Hustomt:** -

**Form:** Rund  
**Diameter:** 3-7 cm    **Lengde:**    **Bredde:**    **Dybde profil:**  
**Status:** Beskrevet i plan  
**Beskrivelse:** Noe uklart avgrenset i flaten. Mellombrun, spettet masse.

**Anleggnr: 1174**    **Tolkning:** Stolpehull (staur)    **Hustomt:** -

**Form:** Rund  
**Diameter:** 3-7 cm    **Lengde:**    **Bredde:**    **Dybde profil:**  
**Status:** Beskrevet i plan  
**Beskrivelse:** Noe uklart avgrenset i flaten. Mellombrun, spettet masse.

**Anleggnr: 1175**    **Tolkning:** Stolpehull (staur)    **Hustomt:** -

**Form:** Rund  
**Diameter:** 3-7 cm    **Lengde:**    **Bredde:**    **Dybde profil:**  
**Status:** Beskrevet i plan  
**Beskrivelse:** Klart avgrenset i flaten. Mellombrun, spettet masse.

**Anleggnr: 1176**    **Tolkning:** Stolpehull (staur)    **Hustomt:** -

**Form:** Rund  
**Diameter:** 3-7 cm    **Lengde:**    **Bredde:**    **Dybde profil:**  
**Status:** Beskrevet i plan  
**Beskrivelse:** Noe uklart avgrenset i flaten. Mellombrun, spettet masse.

**Anleggnr: 1177**    **Tolkning:** Stolpehull (staur)    **Hustomt:** -

**Form:** Rund  
**Diameter:** 3-7 cm    **Lengde:**    **Bredde:**    **Dybde profil:**  
**Status:** Beskrevet i plan  
**Beskrivelse:** Klart avgrenset i flaten. Mellombrun, spettet masse.

**Anleggnr: 1178**    **Tolkning:** Stolpehull (staur)    **Hustomt:** -

**Form:** Rund  
**Diameter:** 3-7 cm    **Lengde:**    **Bredde:**    **Dybde profil:**  
**Status:** Beskrevet i plan  
**Beskrivelse:** Klart avgrenset i flaten. Mellombrun, spettet masse.

**Anleggnr: 1179**    **Tolkning:** Stolpehull (staur)    **Hustomt:** -

**Form:** Rund  
**Diameter:** 3-7 cm    **Lengde:**    **Bredde:**    **Dybde profil:**  
**Status:** Beskrevet i plan  
**Beskrivelse:** Klart avgrenset i flaten. Mellombrun, spettet masse.

**Anleggnr: 1180**    **Tolkning:** Stolpehull (staur)    **Hustomt:** -

**Form:** Rund  
**Diameter:** 3-7 cm    **Lengde:**    **Bredde:**    **Dybde profil:**  
**Status:** Beskrevet i plan  
**Beskrivelse:** Noe uklart avgrenset i flaten. Mellombrun, spettet masse.

**Anleggnr: 1181**    **Tolkning:** Stolpehull (staur)    **Hustomt:** -

**Form:** Rund  
**Diameter:** 3-7 cm    **Lengde:**    **Bredde:**    **Dybde profil:**  
**Status:** Beskrevet i plan  
**Beskrivelse:** Noe uklart avgrenset i flaten. Mellombrun, spettet masse.

**Anleggnr: 1182**    **Tolkning:** Stolpehull (staur)    **Hustomt:** -

**Form:** Rund  
**Diameter:** 3-7 cm    **Lengde:**    **Bredde:**    **Dybde profil:**  
**Status:** Beskrevet i plan  
**Beskrivelse:** Noe uklart avgrenset i flaten. Mellombrun, spettet masse.

**Anleggnr: 1183**    **Tolkning:** Stolpehull (staur)    **Hustomt:** -

**Form:** Rund  
**Diameter:** 3-7 cm    **Lengde:**    **Bredde:**    **Dybde profil:**  
**Status:** Beskrevet i plan  
**Beskrivelse:** Noe uklart avgrenset i flaten. Mellombrun, spettet masse.

**Anleggnr: 1184**    **Tolkning:** Stolpehull (staur)    **Hustomt:** -

**Form:** Rund  
**Diameter:** 3-7 cm    **Lengde:**    **Bredde:**    **Dybde profil:**  
**Status:** Beskrevet i plan  
**Beskrivelse:** Noe uklart avgrenset i flaten. Mellombrun, spettet masse.

**Anleggnr: 1185**    **Tolkning:** Stolpehull (staur)    **Hustomt:** -

**Form:** Rund  
**Diameter:** 3-7 cm    **Lengde:**    **Bredde:**    **Dybde profil:**  
**Status:** Beskrevet i plan  
**Beskrivelse:** Klart avgrenset i flaten. Mellombrun, spettet masse.

**Anleggnr: 1186**    **Tolkning:** Stolpehull (staur)    **Hustomt:** -

**Form:** Rund  
**Diameter:** 3-7 cm    **Lengde:**    **Bredde:**    **Dybde profil:**  
**Status:** Beskrevet i plan  
**Beskrivelse:** Klart avgrenset i flaten. Mellombrun, spettet masse.

**Anleggnr: 1187**    **Tolkning:** Stolpehull (staur)    **Hustomt:** -

**Form:** Rund  
**Diameter:** 3-7 cm    **Lengde:**    **Bredde:**    **Dybde profil:**  
**Status:** Beskrevet i plan  
**Beskrivelse:** Klart avgrenset i flaten. Mellombrun, spettet masse.

**Anleggnr: 1188**    **Tolkning:** Stolpehull (staur)    **Hustomt:** -

**Form:** Rund  
**Diameter:** 3-7 cm    **Lengde:**    **Bredde:**    **Dybde profil:**  
**Status:** Beskrevet i plan  
**Beskrivelse:** Klart avgrenset i flaten. Mellombrun, spettet masse.

**Anleggnr: 1189**    **Tolkning:** Stolpehull (staur)    **Hustomt:** -

**Form:** Rund  
**Diameter:** 3-7 cm    **Lengde:**    **Bredde:**    **Dybde profil:**  
**Status:** Beskrevet i plan  
**Beskrivelse:** Klart avgrenset i flaten. Mellombrun, spettet masse.

**Anleggnr: 1190**    **Tolkning:** Stolpehull (staur)    **Hustomt:** -

**Form:** Rund  
**Diameter:** 3-7 cm    **Lengde:**    **Bredde:**    **Dybde profil:**  
**Status:** Beskrevet i plan  
**Beskrivelse:** Klart avgrenset i flaten. Mellombrun, spettet masse.

**Anleggnr: 1191**    **Tolkning:** Stolpehull (staur)    **Hustomt:** -

**Form:** Rund  
**Diameter:** 3-7 cm    **Lengde:**    **Bredde:**    **Dybde profil:**  
**Status:** Beskrevet i plan  
**Beskrivelse:** Klart avgrenset i flaten. Mellombrun, spettet masse.

**Anleggnr: 1192**    **Tolkning:** Stolpehull (staur)    **Hustomt:** -

**Form:** Rund  
**Diameter:** 3-7 cm    **Lengde:**    **Bredde:**    **Dybde profil:**  
**Status:** Beskrevet i plan  
**Beskrivelse:** Klart avgrenset i flaten. Mellombrun, spettet masse.

**Anleggnr: 1193**    **Tolkning:** Stolpehull (staur)    **Hustomt:** -

**Form:** Rund  
**Diameter:** 3-7 cm    **Lengde:**    **Bredde:**    **Dybde profil:**  
**Status:** Beskrevet i plan  
**Beskrivelse:** Klart avgrenset i flaten. Mellombrun, spettet masse.

**Anleggnr: 1194**    **Tolkning:** Stolpehull (staur)    **Hustomt:** -

**Form:** Rund  
**Diameter:** 3-7 cm    **Lengde:**    **Bredde:**    **Dybde profil:**  
**Status:** Beskrevet i plan  
**Beskrivelse:** Klart avgrenset i flaten. Mellombrun, spettet masse.

**Anleggnr: 1195**    **Tolkning:** Stolpehull (staur)    **Hustomt:** -

**Form:** Rund  
**Diameter:** 3-7 cm    **Lengde:**    **Bredde:**    **Dybde profil:**  
**Status:** Beskrevet i plan  
**Beskrivelse:** Noe uklart avgrenset i flaten. Mellombrun, spettet masse.

**Anleggnr: 1196**    **Tolkning:** Stolpehull (staur)    **Hustomt:** -

**Form:** Rund  
**Diameter:** 3-7 cm    **Lengde:**    **Bredde:**    **Dybde profil:**  
**Status:** Beskrevet i plan  
**Beskrivelse:** Noe uklart avgrenset i flaten. Mellombrun, spettet masse.

**Anleggnr: 1197**    **Tolkning:** Stolpehull (staur)    **Hustomt:** -

**Form:** Rund  
**Diameter:** 3-7 cm    **Lengde:**    **Bredde:**    **Dybde profil:**  
**Status:** Beskrevet i plan  
**Beskrivelse:** Noe uklart avgrenset i flaten. Mellombrun, spettet masse.

**Anleggnr: 1198**    **Tolkning:** Stolpehull (staur)    **Hustomt:** -

**Form:** Rund  
**Diameter:** 3-7 cm    **Lengde:**    **Bredde:**    **Dybde profil:**  
**Status:** Beskrevet i plan  
**Beskrivelse:** Noe uklart avgrenset i flaten. Mellombrun, spettet masse.

**Anleggnr: 1199**    **Tolkning:** Stolpehull (staur)    **Hustomt:** -

**Form:** Rund  
**Diameter:** 3-7 cm    **Lengde:**    **Bredde:**    **Dybde profil:**  
**Status:** Beskrevet i plan  
**Beskrivelse:** Noe uklart avgrenset i flaten. Mellombrun, spettet masse.

**Anleggnr: 1200**    **Tolkning:** Stolpehull (staur)    **Hustomt:** -

**Form:** Rund  
**Diameter:** 3-7 cm    **Lengde:**    **Bredde:**    **Dybde profil:**  
**Status:** Beskrevet i plan  
**Beskrivelse:** Noe uklart avgrenset i flaten. Mellombrun til rødbrun, spettet masse.

**Anleggnr: 1201**    **Tolkning:** Stolpehull (staur)    **Hustomt:** -

**Form:** Rund

**Diameter:** 3-7 cm    **Lengde:**    **Bredde:**    **Dybde profil:**

**Status:** Beskrevet i plan

**Beskrivelse:** Noe uklart avgrenset i flaten. Mellombrun, spettet masse.

**Anleggnr: 1202**    **Tolkning:** Stolpehull (staur)    **Hustomt:** -

**Form:** Rund

**Diameter:** 3-7 cm    **Lengde:**    **Bredde:**    **Dybde profil:**

**Status:** Beskrevet i plan

**Beskrivelse:** Noe uklart avgrenset i flaten. Mellombrun, spettet masse.

**Anleggnr: 1203**    **Tolkning:** Stolpehull (staur)    **Hustomt:** -

**Form:** Rund

**Diameter:** 3-7 cm    **Lengde:**    **Bredde:**    **Dybde profil:**

**Status:** Beskrevet i plan

**Beskrivelse:** Noe uklart avgrenset i flaten. Mellombrun, spettet masse.

**Anleggnr: 1204**    **Tolkning:** Stolpehull (staur)    **Hustomt:** -

**Form:** Rund

**Diameter:** 3-7 cm    **Lengde:**    **Bredde:**    **Dybde profil:**

**Status:** Beskrevet i plan

**Beskrivelse:** Noe uklart avgrenset i flaten. Mellombrun, spettet masse.

**Anleggnr: 1205**    **Tolkning:** Stolpehull (staur)    **Hustomt:** -

**Form:** Rund

**Diameter:** 3-7 cm    **Lengde:**    **Bredde:**    **Dybde profil:**

**Status:** Beskrevet i plan

**Beskrivelse:** Noe uklart avgrenset i flaten. Mellombrun, spettet masse.

**Anleggnr: 1206**    **Tolkning:** Stolpehull (staur)    **Hustomt:** -

**Form:** Rund

**Diameter:** 3-7 cm    **Lengde:**    **Bredde:**    **Dybde profil:**

**Status:** Beskrevet i plan

**Beskrivelse:** Noe uklart avgrenset i flaten. Mellombrun, spettet masse.

**Anleggnr: 1207**    **Tolkning:** Stolpehull (staur)    **Hustomt:** -

**Form:** Rund

**Diameter:** 3-7 cm    **Lengde:**    **Bredde:**    **Dybde profil:**

**Status:** Beskrevet i plan

**Beskrivelse:** Noe uklart avgrenset i flaten. Mellombrun, spettet masse.

**Anleggnr: 1208**    **Tolkning:** Stolpehull (staur)    **Hustomt:** -

**Form:** Rund

**Diameter:** 3-7 cm    **Lengde:**    **Bredde:**    **Dybde profil:**

**Status:** Beskrevet i plan

**Beskrivelse:** Klart avgrenset i flaten. Mellombrun, spettet masse.

**Anleggnr: 1209**    **Tolkning:** Stolpehull (staur)    **Hustomt:** -

**Form:** Rund

**Diameter:** 3-7 cm    **Lengde:**    **Bredde:**    **Dybde profil:**

**Status:** Beskrevet i plan

**Beskrivelse:** Klart avgrenset i flaten. Mellombrun, spettet masse.

**Anleggnr: 1210**    **Tolkning:** Stolpehull (staur)    **Hustomt:** -

**Form:** Rund

**Diameter:** 3-7 cm    **Lengde:**    **Bredde:**    **Dybde profil:**

**Status:** Beskrevet i plan

**Beskrivelse:** Klart avgrenset i flaten. Mellombrun, spettet masse.

- Anleggnr: 1211**    **Tolkning:** Stolpehull (staur)    **Hustomt:** -  
**Form:** Rund  
**Diameter:** 3-7 cm    **Lengde:**    **Bredde:**    **Dybde profil:**  
**Status:** Beskrevet i plan  
**Beskrivelse:** Klart avgrenset i flaten. Mellombrun, spettet masse.
- Anleggnr: 1212**    **Tolkning:** Stolpehull (staur)    **Hustomt:** -  
**Form:** Rund  
**Diameter:** 3-7 cm    **Lengde:**    **Bredde:**    **Dybde profil:**  
**Status:** Beskrevet i plan  
**Beskrivelse:** Noe uklart avgrenset i flaten. Mellombrun, spettet masse.
- Anleggnr: 1213**    **Tolkning:** Stolpehull (staur)    **Hustomt:** -  
**Form:** Rund  
**Diameter:** 3-7 cm    **Lengde:**    **Bredde:**    **Dybde profil:**  
**Status:** Beskrevet i plan  
**Beskrivelse:** Klart avgrenset i flaten. Mellombrun, spettet masse.
- Anleggnr: 1214**    **Tolkning:** Stolpehull (staur)    **Hustomt:** -  
**Form:** Rund  
**Diameter:** 3-7 cm    **Lengde:**    **Bredde:**    **Dybde profil:**  
**Status:** Beskrevet i plan  
**Beskrivelse:** Noe uklart avgrenset i flaten. Mellombrun, spettet masse.
- Anleggnr: 1215**    **Tolkning:** Stolpehull (staur)    **Hustomt:** -  
**Form:** Rund  
**Diameter:** 3-7 cm    **Lengde:**    **Bredde:**    **Dybde profil:**  
**Status:** Beskrevet i plan  
**Beskrivelse:** Noe uklart avgrenset i flaten. Mellombrun, spettet masse.
- Anleggnr: 1216**    **Tolkning:** Stolpehull (staur)    **Hustomt:** -  
**Form:** Rund  
**Diameter:** 3-7 cm    **Lengde:**    **Bredde:**    **Dybde profil:**  
**Status:** Beskrevet i plan  
**Beskrivelse:** Noe uklart avgrenset i flaten. Mellombrun, spettet masse.
- Anleggnr: 1217**    **Tolkning:** Stolpehull (staur)    **Hustomt:** -  
**Form:** Rund  
**Diameter:** 3-7 cm    **Lengde:**    **Bredde:**    **Dybde profil:**  
**Status:** Beskrevet i plan  
**Beskrivelse:** Klart avgrenset i flaten. Mellombrun, spettet masse.
- Anleggnr: 1218**    **Tolkning:** Stolpehull (staur)    **Hustomt:** -  
**Form:** Rund  
**Diameter:** 3-7 cm    **Lengde:**    **Bredde:**    **Dybde profil:**  
**Status:** Beskrevet i plan  
**Beskrivelse:** Klart avgrenset i flaten. Mellombrun, spettet masse.
- Anleggnr: 1219**    **Tolkning:** Stolpehull    **Hustomt:** -  
**Form:** Rund  
**Diameter:** 19 m    **Lengde:**    **Bredde:**    **Dybde profil:** 5 cm  
**Status:** Dokumentert i plan og profil  
**Beskrivelse:** Klart avgrenset i flaten. Svart, fet, kullblandet masse.  
Anlegget er også klart avgrenset i profil. Nedgravningen har rette sider og flat bunn.

**Anleggnr: 1220**    **Tolkning:** Takbærende stolpehull    **Hustomt:** XI  
**Form:** Rund  
**Diameter:** 20 cm    **Lengde:**    **Bredde:**    **Dybde profil:** 16 cm  
**Status:** Dokumentert i plan og profil  
**Beskrivelse:** Klart avgrenset i flaten. Rundt, sentralt parti med brunsvart, fet, kullblandet masse med noe ubrent og brent leire er avtrykk etter stolpen. En smal rand med silt.  
Anlegget er også klart avgrenset i profil. Nedgravningen har rette sider og en noe ujevn til flat bunn. Avtrykket etter stolpen er tydelig 12 cm ned i profilen.

**Anleggnr: 1221**    **Tolkning:** Takbærende stolpehull    **Hustomt:** XI  
**Form:** Rund  
**Diameter:** 23 cm    **Lengde:**    **Bredde:**    **Dybde profil:** 14 cm  
**Status:** Dokumentert i plan og profil  
**Beskrivelse:** Klart avgrenset i flaten. Et sentralt, rundt parti, 20x20 cm, med brunsvart, fet, kullblandet masse med noe brent og ubrent leire er avtrykk etter stolpen. En 1-2 cm bred rand med silt.  
Anlegget er også klart avgrenset i profil. Nedgravningen har svakt buede/skrånende sider og buet bunn. Avtrykket etter stolpen er tydelig 10 cm ned i profilen.

**Anleggnr: 1222**    **Tolkning:** Takbærende stolpehull    **Hustomt:** XI  
**Form:** Rund  
**Diameter:** 28 cm    **Lengde:**    **Bredde:**    **Dybde profil:** 18 cm  
**Status:** Dokumentert i plan og profil  
**Beskrivelse:** Klart avgrenset i flaten. Et sentralt rundt parti, 15x15 cm, med brungrå, leirblandet masse med noe brent leire er avtrykk etter stolpen. En 5-7 cm bred rand med silt.  
Anlegget er også klart avgrenset i profil. Nedgravningen har svakt buede sider og buet bunn.

**Anleggnr: 1223**    **Tolkning:** Takbærende stolpehull    **Hustomt:** XI  
**Form:** Rund  
**Diameter:** 25 cm    **Lengde:**    **Bredde:**    **Dybde profil:** 31 cm  
**Status:** Dokumentert i plan og profil  
**Beskrivelse:** Klart avgrenset i flaten. Brunsvart, fet, kullblandet masse med enkelte kullfragmentere og noe brent og ubrent leire er avtrykk etter stolpen.  
Anlegget er også klart avgrenset i profil. Nedgravningen har skrånende sider og svakt skrånende bunn. Avtrykket etter stolpen er tydelig 19 cm ned i profilen. I profilen ligger det i stolpeavtrykket en ca. 3x10 cm stor stein. Under stolpeavtrykket ligger det et 3-5 cm dypt lag med silt. Under dette og ned til bunnen av nedgravningen ligger det en brunsvart, fet, kullblandet masse med enkelte spetter av brungul sand (undergrunnsmasse) og silt.

**Anleggnr: 1224**    **Tolkning:** Takbærende stolpehull    **Hustomt:** XI  
**Form:** Rund  
**Diameter:** 20 cm    **Lengde:**    **Bredde:**    **Dybde profil:** 7 cm  
**Status:** Dokumentert i plan og profil  
**Beskrivelse:** Klart avgrenset i flaten. Brunsvart, fet, kullblandet masse med siltflekker.  
Anlegget er også klart avgrenset i profil. Nedgravningen har muligens en rett og en skrånende side. Den har en flat til svakt buet bunn.

**Anleggnr: 1225**    **Tolkning:** Takbærende stolpehull    **Hustomt:** XI  
**Form:** Rund/oval  
**Diameter:**    **Lengde:** 28 cm    **Bredde:** 23 cm    **Dybde profil:** 15 cm  
**Status:** Dokumentert i plan og profil  
**Beskrivelse:** Klart avgrenset i flaten. Brunsvart, fet, kullblandet masse med enkelte kullfragmenter og noe brent og ubrent leire sentralt i anlegget er avtrykk etter stolpen.  
Anlegget er også klart avgrenset i profil. Nedgravningen har trolig rette sider. Den har en buet bunn. I toppen av profilen ligger det et klart avgrenset parti med ubrent leire som er 12 cm bredt og 6 cm dypt. Rundt og under dette ned til 13 cm ligger den samme massen som beskrevet i flaten, men uten leire. I bunnen av profilen ligger det et ca. 3 cm bredt lag med

**Anleggnr: 1226**    **Tolkning:** Takbærende stolpehull    **Hustomt:** XII  
**Form:** Rund  
**Diameter:** 18 cm    **Lengde:**    **Bredde:**    **Dybde profil:**  
**Status:** Beskrevet i plan  
**Beskrivelse:** Anlegget er spor etter en utskiftet stolpe.  
Klart avgrenset i flaten. Brunsvart, fet, kullblandet masse.

**Anleggnr: 1227**      **Tolkning:** Takbærende stolpehull      **Hustomt:** XI  
**Form:** Rund  
**Diameter:**      **Lengde:** 22 cm      **Bredde:** 19 cm      **Dybde profil:** 10 cm  
**Status:** Dokumentert i plan og profil  
**Beskrivelse:** Anlegget er skadet i flaten etter avdekking, men er likevel klart avgrenset. Brunsvart, fet, kullblandet masse.  
Anlegget er også klart avgrenset i profil. Nedgravningen har rette sider og flat bunn.

**Anleggnr: 1228**      **Tolkning:** Takbærende stolpehull      **Hustomt:** XI  
**Form:** Rund  
**Diameter:** 32 cm      **Lengde:**      **Bredde:**      **Dybde profil:** 22 cm  
**Status:** Dokumentert i plan og profil  
**Beskrivelse:** Klart avgrenset i flaten. Et sentralt, rundt parti med diameter på 20 cm med brunsvart, fet, kullblandet masse med enkelte spetter av brungul sand (undergrunnsmasse) er avtrykk etter stolpen.  
Anlegget er også klart avgrenset i profil. Nedgravningen har svakt buede/skrånende sider og buet bunn. Avtrykket etter stolpen har en noe tilspisset form og er tydelig 20 cm ned i profilen.

**Anleggnr: 1229**      **Tolkning:** Takbærende stolpehull      **Hustomt:** XI  
**Form:** Rund  
**Diameter:** 26 cm      **Lengde:**      **Bredde:**      **Dybde profil:** 16 cm  
**Status:** Dokumentert i plan og profil  
**Beskrivelse:** Klart avgrenset i flaten. Brunsvart, fet, kullblandet masse med noe brent leire i sentrum.  
Anlegget er også klart avgrenset i profil. Nedgravningen har en buet form.

**Anleggnr: 1230**      **Tolkning:** Stolpehull      **Hustomt:** -  
**Form:** Rund  
**Diameter:** 20 cm      **Lengde:**      **Bredde:**      **Dybde profil:** 15 cm  
**Status:** Dokumentert i plan og profil  
**Beskrivelse:** Klart avgrenset i flaten. Svart, fet, kullblandet masse.  
Anlegget er forholdsvis klart avgrenset i profil. Nedgravningen har en rett og en skrånende side, og flat bunn.

**Anleggnr: 1231**      **Tolkning:** Stolpehull (staur)      **Hustomt:** -  
**Form:** Rund  
**Diameter:** 3-7 cm      **Lengde:**      **Bredde:**      **Dybde profil:**  
**Status:** Beskrevet i plan  
**Beskrivelse:** Klart avgrenset i flaten. Mellombrun, spettet masse.

**Anleggnr: 1232**      **Tolkning:** Stolpehull (staur)      **Hustomt:** -  
**Form:** Rund  
**Diameter:** 3-7 cm      **Lengde:**      **Bredde:**      **Dybde profil:**  
**Status:** Beskrevet i plan  
**Beskrivelse:** Klart avgrenset i flaten. Mellombrun, spettet masse.

**Anleggnr: 1233**      **Tolkning:** Stolpehull (staur)      **Hustomt:** -  
**Form:** Rund  
**Diameter:** 3-7 cm      **Lengde:**      **Bredde:**      **Dybde profil:**  
**Status:** Beskrevet i plan  
**Beskrivelse:** Klart avgrenset i flaten. Mellombrun, spettet masse.

**Anleggnr: 1234**      **Tolkning:** Stolpehull (staur)      **Hustomt:** -  
**Form:** Rund  
**Diameter:** 3-7 cm      **Lengde:**      **Bredde:**      **Dybde profil:**  
**Status:** Beskrevet i plan  
**Beskrivelse:** Klart avgrenset i flaten. Mellombrun, spettet masse.



**Anleggnr: 1235**    **Tolkning:** Stolpehull    **Hustomt:** -

**Form:** Oval

**Diameter:**                      **Lengde:** 18 cm                      **Bredde:** 13 cm                      **Dybde profil:** 4 cm

**Status:** Dokumentert i plan og profil

**Beskrivelse:** Klart avgrenset i flaten. Mørk, fet, kullblandet masse.  
Anlegget er også klart avgrenset i profil. Nedgravningen har en buet bunn.

**Anleggnr: 1236**    **Tolkning:** Stolpehull (staur)    **Hustomt:** -

**Form:** Rund

**Diameter:** 3-7 cm    **Lengde:**                      **Bredde:**                      **Dybde profil:**

**Status:** Beskrevet i plan

**Beskrivelse:** Klart avgrenset i flaten. Mellombrun, spettet masse.

**Anleggnr: 1237**    **Tolkning:** Kunne ikke bestemmes    **Hustomt:** -

**Form:** Ujevn avlang

**Diameter:**                      **Lengde:** 84 cm                      **Bredde:** 10-27 cm                      **Dybde profil:**

**Status:** Beskrevet i plan

**Beskrivelse:** Klart avgrenset i flaten. Mellom til lysbrun, spettet humusblandet sand.

**Anleggnr: 1238**    **Tolkning:** Stolpehull    **Hustomt:** -

**Form:** Rund

**Diameter:**                      **Lengde:** 38 cm                      **Bredde:** 34 cm                      **Dybde profil:** 10 cm

**Status:** Dokumentert i plan og profil

**Beskrivelse:** Klart avgrenset i flaten. Et rundt parti med diameter 13 cm i den nordre delen av anlegget med mørkebrun, fet, kullblandet masse med enkelte kullfragmenter er avtrykk etter stolpen. I resten av flaten ligger det en gråbrun, sandblandet masse med mørkere spetter. Anlegget er også klart avgrenset i plan. Nedgravningen har en rett og en sterkt skrånende side, og flat bunn. Avtrykket etter stolpen er tydelig helt ned til bunnen av nedgravningen.

**Anleggnr: 1239**    **Tolkning:** Stolpehull    **Hustomt:** -

**Form:** Uregelmessig oval

**Diameter:**                      **Lengde:** 35 cm                      **Bredde:** 34 cm                      **Dybde profil:** 12 cm

**Status:** Dokumentert i plan og profil

**Beskrivelse:** Klart avgrenset i flaten. Mørk, fet, kullblandet masse med en del kullfragmenter, brent leire, leire, flekker av silt og små knyttnevestore steiner. Anlegget er også klart avgrenset i profil. Nedgravningen er i bunnen U-formet. Opp mot toppen i profilen vier den seg brått ut.

**Anleggnr: 1240**    **Tolkning:** Stolpehull (staur)    **Hustomt:** -

**Form:** Rund

**Diameter:** 3-7 cm    **Lengde:**                      **Bredde:**                      **Dybde profil:**

**Status:** Beskrevet i plan

**Beskrivelse:** Noe uklart avgrenset i flaten. Mellombrun, spettet masse.

**Anleggnr: 1241**    **Tolkning:** Stolpehull (staur)    **Hustomt:** -

**Form:** Rund

**Diameter:** 3-7 cm    **Lengde:**                      **Bredde:**                      **Dybde profil:**

**Status:** Beskrevet i plan

**Beskrivelse:** Klart avgrenset i flaten. Mellombrun, spettet masse.

**Anleggnr: 1242**    **Tolkning:** Stolpehull    **Hustomt:** -

**Form:** Rund

**Diameter:** 17 cm    **Lengde:**                      **Bredde:**                      **Dybde profil:** 3 cm

**Status:** Dokumentert i plan og profil

**Beskrivelse:** Klart avgrenset i flaten. Svart, fet, kullblandet masse. Anlegget er også klart avgrenset i profil. Nedgravningen har rette sider og svakt buet bunn.

**Anleggnr: 1243**    **Tolkning:** Stolpehull (staur)    **Hustomt:** -

**Form:** Rund  
**Diameter:** 3-7 cm    **Lengde:**    **Bredde:**    **Dybde profil:**  
**Status:** Beskrevet i plan  
**Beskrivelse:** Noe uklart avgrenset i flaten. Mellombrun, spettet masse.

**Anleggnr: 1244**    **Tolkning:** Stolpehull (staur)    **Hustomt:** -

**Form:** Rund  
**Diameter:** 3-7 cm    **Lengde:**    **Bredde:**    **Dybde profil:**  
**Status:**  
**Beskrivelse:** Klart avgrenset i flaten. Mellombrun, spettet masse.

**Anleggnr: 1245**    **Tolkning:** Stolpehull (staur)    **Hustomt:** -

**Form:** Rund  
**Diameter:** 3-7 cm    **Lengde:**    **Bredde:**    **Dybde profil:**  
**Status:** Beskrevet i plan  
**Beskrivelse:** Noe uklart avgrenset i flaten. Mellombrun, spettet masse.

**Anleggnr: 1246**    **Tolkning:** Stolpehull (staur)    **Hustomt:** -

**Form:** Rund  
**Diameter:** 3-7 cm    **Lengde:**    **Bredde:**    **Dybde profil:**  
**Status:** Beskrevet i plan  
**Beskrivelse:** Noe uklart avgrenset i flaten. Mellombrun, spettet masse.

**Anleggnr: 1247**    **Tolkning:** Stolpehull (staur)    **Hustomt:** -

**Form:** Rund  
**Diameter:** 3-7 cm    **Lengde:**    **Bredde:**    **Dybde profil:**  
**Status:** Beskrevet i plan  
**Beskrivelse:** Noe uklart avgrenset i flaten. Mellombrun, spettet masse.

**Anleggnr: 1248**    **Tolkning:** Stolpehull (staur)    **Hustomt:** -

**Form:** Rund  
**Diameter:** 3-7 cm    **Lengde:**    **Bredde:**    **Dybde profil:**  
**Status:** Beskrevet i plan  
**Beskrivelse:** Noe uklart avgrenset i flaten. Mellombrun, spettet masse.

**Anleggnr: 1249**    **Tolkning:** Stolpehull (staur)    **Hustomt:** -

**Form:** Rund  
**Diameter:** 3-7 cm    **Lengde:**    **Bredde:**    **Dybde profil:**  
**Status:** Beskrevet i plan  
**Beskrivelse:** Noe uklart avgrenset i flaten. Mellombrun, spettet masse.

**Anleggnr: 1250**    **Tolkning:** Stolpehull (staur)    **Hustomt:** -

**Form:** Rund  
**Diameter:** 3-7 cm    **Lengde:**    **Bredde:**    **Dybde profil:**  
**Status:** Beskrevet i plan  
**Beskrivelse:** Noe uklart avgrenset i flaten. Mellombrun, spettet masse.

**Anleggnr: 1251**    **Tolkning:** Stolpehull (staur)    **Hustomt:** -

**Form:** Rund  
**Diameter:** 3-7 cm    **Lengde:**    **Bredde:**    **Dybde profil:**  
**Status:** Beskrevet i plan  
**Beskrivelse:** Noe uklart avgrenset i flaten. Mellombrun, spettet masse.

**Anleggnr: 1252**    **Tolkning:** Stolpehull (staur)    **Hustomt:** -

**Form:** Rund  
**Diameter:** 3-7 cm    **Lengde:**                      **Bredde:**                      **Dybde profil:**  
**Status:** Beskrevet i plan

**Beskrivelse:** Noe uklart avgrenset i flaten. Mellombrun, spettet masse.

**Anleggnr: 1253**    **Tolkning:** Stolpehull (staur)    **Hustomt:** -

**Form:** Rund  
**Diameter:** 3-7 cm    **Lengde:**                      **Bredde:**                      **Dybde profil:**  
**Status:** Beskrevet i plan

**Beskrivelse:** Noe uklart avgrenset i flaten. Mellombrun, spettet masse.

**Anleggnr: 1254**    **Tolkning:** Stolpehull (staur)    **Hustomt:** -

**Form:** Rund  
**Diameter:** 3-7 cm    **Lengde:**                      **Bredde:**                      **Dybde profil:**  
**Status:** Beskrevet i plan

**Beskrivelse:** Noe uklart avgrenset i flaten. Mellombrun, spettet masse.

**Anleggnr: 1255**    **Tolkning:** Stolpehull (staur)    **Hustomt:** -

**Form:** Rund  
**Diameter:** 3-7 cm    **Lengde:**                      **Bredde:**                      **Dybde profil:**  
**Status:** Beskrevet i plan

**Beskrivelse:** Noe uklart avgrenset i flaten. Mellombrun, spettet masse.

**Anleggnr: 1256**    **Tolkning:** Stolpehull (staur)    **Hustomt:** -

**Form:** Rund  
**Diameter:** 3-7 cm    **Lengde:**                      **Bredde:**                      **Dybde profil:**  
**Status:** Beskrevet i plan

**Beskrivelse:** Noe uklart avgrenset i flaten. Mellombrun, spettet masse.

**Anleggnr: 1257**    **Tolkning:** Stolpehull (staur)    **Hustomt:** -

**Form:** Rund  
**Diameter:** 3-7 cm    **Lengde:**                      **Bredde:**                      **Dybde profil:**  
**Status:** Beskrevet i plan

**Beskrivelse:** Noe uklart avgrenset i flaten. Mellombrun, spettet masse.

**Anleggnr: 1258**    **Tolkning:** Stolpehull (staur)    **Hustomt:** -

**Form:** Rund  
**Diameter:** 3-7 cm    **Lengde:**                      **Bredde:**                      **Dybde profil:**  
**Status:** Beskrevet i plan

**Beskrivelse:** Noe uklart avgrenset i flaten. Mellombrun, spettet masse.

**Anleggnr: 1259**    **Tolkning:** Stolpehull (staur)    **Hustomt:** -

**Form:** Rund  
**Diameter:** 3-7 cm    **Lengde:**                      **Bredde:**                      **Dybde profil:**  
**Status:** Beskrevet i plan

**Beskrivelse:** Noe uklart avgrenset i flaten. Mellombrun, spettet masse.

**Anleggnr: 1260**    **Tolkning:** Stolpehull (staur)    **Hustomt:** -

**Form:** Rund  
**Diameter:** 3-7 cm    **Lengde:**                      **Bredde:**                      **Dybde profil:**  
**Status:** Beskrevet i plan

**Beskrivelse:** Noe uklart avgrenset i flaten. Mellombrun, spettet masse.

**Anleggnr: 1261**    **Tolkning:** Stolpehull (staur)    **Hustomt:** -

**Form:** Rund  
**Diameter:** 3-7 cm    **Lengde:**    **Bredde:**    **Dybde profil:**  
**Status:** Beskrevet i plan  
**Beskrivelse:** Noe uklart avgrenset i flaten. Mellombrun, spettet masse.

**Anleggnr: 1262**    **Tolkning:** Stolpehull (staur)    **Hustomt:** -

**Form:** Rund  
**Diameter:** 3-7 cm    **Lengde:**    **Bredde:**    **Dybde profil:**  
**Status:** Beskrevet i plan  
**Beskrivelse:** Noe uklart avgrenset i flaten. Mellombrun, spettet masse.

**Anleggnr: 1263**    **Tolkning:** Stolpehull (staur)    **Hustomt:** -

**Form:** Rund  
**Diameter:** 3-7 cm    **Lengde:**    **Bredde:**    **Dybde profil:**  
**Status:** Beskrevet i plan  
**Beskrivelse:** Noe uklart avgrenset i flaten. Mellombrun, spettet masse.

**Anleggnr: 1264**    **Tolkning:** Stolpehull (staur)    **Hustomt:** -

**Form:** Rund  
**Diameter:** 3-7 cm    **Lengde:**    **Bredde:**    **Dybde profil:**  
**Status:** Beskrevet i plan  
**Beskrivelse:** Noe uklart avgrenset i flaten. Mellombrun, spettet masse.

**Anleggnr: 1265**    **Tolkning:** Stolpehull (staur)    **Hustomt:** -

**Form:** Rund  
**Diameter:** 3-7 cm    **Lengde:**    **Bredde:**    **Dybde profil:**  
**Status:** Beskrevet i plan  
**Beskrivelse:** Noe uklart avgrenset i flaten. Mellombrun, spettet masse.

**Anleggnr: 1266**    **Tolkning:** Stolpehull (staur)    **Hustomt:** -

**Form:** Rund  
**Diameter:** 3-7 cm    **Lengde:**    **Bredde:**    **Dybde profil:**  
**Status:** Beskrevet i plan  
**Beskrivelse:** Noe uklart avgrenset i flaten. Mellombrun, spettet masse.

**Anleggnr: 1267**    **Tolkning:** Stolpehull (staur)    **Hustomt:** -

**Form:** Rund  
**Diameter:** 3-7 cm    **Lengde:**    **Bredde:**    **Dybde profil:**  
**Status:** Beskrevet i plan  
**Beskrivelse:** Noe uklart avgrenset i flaten. Mellombrun, spettet masse.

**Anleggnr: 1268**    **Tolkning:** Stolpehull (staur)    **Hustomt:** -

**Form:** Rund  
**Diameter:** 3-7 cm    **Lengde:**    **Bredde:**    **Dybde profil:**  
**Status:** Beskrevet i plan  
**Beskrivelse:** Noe uklart avgrenset i flaten. Mellombrun, spettet masse.

**Anleggnr: 1269**    **Tolkning:** Stolpehull (staur)    **Hustomt:** -

**Form:** Rund  
**Diameter:** 3-7 cm    **Lengde:**    **Bredde:**    **Dybde profil:**  
**Status:** Beskrevet i plan  
**Beskrivelse:** Noe uklart avgrenset i flaten. Mellombrun, spettet masse.

**Anleggnr: 1270**    **Tolkning:** Stolpehull (staur)    **Hustomt:** -

**Form:** Rund  
**Diameter:** 3-7 cm    **Lengde:**    **Bredde:**    **Dybde profil:**  
**Status:** Beskrevet i plan  
**Beskrivelse:** Noe uklart avgrenset i flaten. Mellombrun, spettet masse.

**Anleggnr: 1271**    **Tolkning:** Stolpehull (staur)    **Hustomt:** -

**Form:** Rund

**Diameter:** 3-7 cm    **Lengde:**    **Bredde:**    **Dybde profil:**

**Status:** Beskrevet i plan

**Beskrivelse:** Noe uklart avgrenset i flaten. Mellombrun, spettet masse.

**Anleggnr: 1272**    **Tolkning:** Stolpehull (staur)    **Hustomt:** -

**Form:** Rund

**Diameter:** 3-7 cm    **Lengde:**    **Bredde:**    **Dybde profil:**

**Status:** Beskrevet i plan

**Beskrivelse:** Noe uklart avgrenset i flaten. Mellombrun, spettet masse.

**Anleggnr: 1273**    **Tolkning:** Stolpehull (staur)    **Hustomt:** -

**Form:** Rund

**Diameter:** 3-7 cm    **Lengde:**    **Bredde:**    **Dybde profil:**

**Status:** Beskrevet i plan

**Beskrivelse:** Noe uklart avgrenset i flaten. Mellombrun til rødbrun, spettet, humusblandet sand.

**Anleggnr: 1274**    **Tolkning:** Stolpehull (staur)    **Hustomt:** -

**Form:** Rund

**Diameter:** 3-7 cm    **Lengde:**    **Bredde:**    **Dybde profil:**

**Status:** Beskrevet i plan

**Beskrivelse:** Klart avgrenset i flaten. Mellombrun, spettet masse.

**Anleggnr: 1275**    **Tolkning:** Stolpehull (staur)    **Hustomt:** -

**Form:** Rund

**Diameter:** 3-7 cm    **Lengde:**    **Bredde:**    **Dybde profil:**

**Status:** Beskrevet i plan

**Beskrivelse:** Klart avgrenset i flaten. Mellombrun, spettet masse.

**Anleggnr: 1276**    **Tolkning:** Stolpehull (staur)    **Hustomt:** -

**Form:** Rund

**Diameter:** 3-7 cm    **Lengde:**    **Bredde:**    **Dybde profil:**

**Status:** Beskrevet i plan

**Beskrivelse:** Klart avgrenset i flaten. Mellombrun, spettet masse.

**Anleggnr: 1277**    **Tolkning:** Stolpehull (staur)    **Hustomt:** -

**Form:** Rund

**Diameter:** 3-7 cm    **Lengde:**    **Bredde:**    **Dybde profil:**

**Status:** Beskrevet i plan

**Beskrivelse:** Klart avgrenset i flaten. Mellombrun, spettet masse.

**Anleggnr: 1278**    **Tolkning:** Stolpehull (staur)    **Hustomt:** -

**Form:** Rund

**Diameter:** 3-7 cm    **Lengde:**    **Bredde:**    **Dybde profil:**

**Status:** Beskrevet i plan

**Beskrivelse:** Klart avgrenset i flaten. Mellombrun, spettet masse.

**Anleggnr: 1279**    **Tolkning:** Stolpehull (staur)    **Hustomt:** -

**Form:** Rund

**Diameter:** 3-7 cm    **Lengde:**    **Bredde:**    **Dybde profil:**

**Status:** Beskrevet i plan

**Beskrivelse:** Klart avgrenset i flaten. Mellombrun, spettet masse.

- Anleggnr: 1280**    **Tolkning:** Stolpehull (staur)    **Hustomt:** -  
**Form:** Rund  
**Diameter:** 3-7 cm    **Lengde:**    **Bredde:**    **Dybde profil:**  
**Status:** Beskrevet i plan  
**Beskrivelse:** Klart avgrenset i flaten. Mellombrun, spettet masse.
- Anleggnr: 1281**    **Tolkning:** Stolpehull (staur)    **Hustomt:** -  
**Form:** Rund  
**Diameter:** 3-7 cm    **Lengde:**    **Bredde:**    **Dybde profil:**  
**Status:** Beskrevet i plan  
**Beskrivelse:** Klart avgrenset i flaten. Mellombrun, spettet masse.
- Anleggnr: 1282**    **Tolkning:** Stolpehull (staur)    **Hustomt:** -  
**Form:** Rund  
**Diameter:** 3-7 cm    **Lengde:**    **Bredde:**    **Dybde profil:**  
**Status:** Beskrevet i plan  
**Beskrivelse:** Klart avgrenset i flaten. Mellombrun, spettet masse.
- Anleggnr: 1283**    **Tolkning:** Stolpehull (staur)    **Hustomt:** -  
**Form:** Rund  
**Diameter:** 3-7 cm    **Lengde:**    **Bredde:**    **Dybde profil:**  
**Status:** Beskrevet i plan  
**Beskrivelse:** Noe uklart avgrenset i flaten. Mellombrun, spettet masse.
- Anleggnr: 1284**    **Tolkning:** Stolpehull (staur)    **Hustomt:** -  
**Form:** Rund  
**Diameter:** 3-7 cm    **Lengde:**    **Bredde:**    **Dybde profil:**  
**Status:** Beskrevet i plan  
**Beskrivelse:** Noe uklart avgrenset i flaten. Mellombrun, spettet masse.
- Anleggnr: 1285**    **Tolkning:** Stolpehull (staur)    **Hustomt:** -  
**Form:** Rund  
**Diameter:** 3-7 cm    **Lengde:**    **Bredde:**    **Dybde profil:**  
**Status:** Beskrevet i plan  
**Beskrivelse:** Klart avgrenset i flaten. Mellombrun, spettet masse.
- Anleggnr: 1286**    **Tolkning:** Stolpehull (staur)    **Hustomt:** -  
**Form:** Rund  
**Diameter:** 3-7 cm    **Lengde:**    **Bredde:**    **Dybde profil:**  
**Status:** Beskrevet i plan  
**Beskrivelse:** Klart avgrenset i flaten. Mellombrun, spettet masse.
- Anleggnr: 1287**    **Tolkning:** Stolpehull (staur)    **Hustomt:** -  
**Form:** Rund  
**Diameter:** 3-7 cm    **Lengde:**    **Bredde:**    **Dybde profil:**  
**Status:** Beskrevet i plan  
**Beskrivelse:** Klart avgrenset i flaten. Mellombrun, spettet masse.
- Anleggnr: 1288**    **Tolkning:** Stolpehull    **Hustomt:** -  
**Form:** Ujevn oval  
**Diameter:**    **Lengde:** 32 cm    **Bredde:** 22 cm    **Dybde profil:** 14 cm  
**Status:** Dokumentert i plan og profil  
**Beskrivelse:** Klart avgrenset i flaten. Et sentralt parti med brunsvart, fet, kullblandet masse med spetter av brungul sand (undergrunnsmasse) er avtrykk etter stolen. Rundt dette ligger det en smal rand med grå silt.  
Anlegget er også klart avgrenset i profil. Nedgravningen har rette til svakt buede sider og flat bunn. Avtrykket etter stolpen er tydelig 10 cm ned i profilen.

**Anleggnr: 1289**    **Tolkning:** Kunne ikke bestemmes    **Hustomt:** -

**Form:** Ujevn avlang

**Diameter:**            **Lengde:** 46 cm            **Bredde:** 12-28 cm            **Dybde profil:**

**Status:** Beskrevet i plan

**Beskrivelse:** Klart avgrenset i flaten. Mørkbrun, fet, spettet, masse.

**Anleggnr: 1290**    **Tolkning:** Stolpehull (staur)    **Hustomt:** -

**Form:** Rund

**Diameter:** 3-7 cm    **Lengde:**            **Bredde:**            **Dybde profil:**

**Status:** Beskrevet i plan

**Beskrivelse:** Klart avgrenset i flaten. Mellombrun, spettet masse.

**Anleggnr: 1291**    **Tolkning:** Stolpehull    **Hustomt:** -

**Form:** Rund

**Diameter:** 17 cm    **Lengde:**            **Bredde:**            **Dybde profil:**

**Status:** Beskrevet i plan

**Beskrivelse:** Klart avgrenset i flaten. Mørkebrun, fet, spettet masse.

**Anleggnr: 1292**    **Tolkning:** Kunne ikke bestemmes    **Hustomt:** -

**Form:** Ujevn oval/avlang

**Diameter:**            **Lengde:** 63 cm            **Bredde:** 38-40 cm            **Dybde profil:**

**Status:** Beskrevet i plan

**Beskrivelse:** Noe uklart avgrenset i flaten. Brunsvart, fet, spettet masse. Litt brenn leire og skjørbrente stein i flaten.

**Anleggnr: 1293**    **Tolkning:** Stolpehull    **Hustomt:** -

**Form:** Oval/avlang

**Diameter:**            **Lengde:** 25 cm            **Bredde:** 21 cm            **Dybde profil:** 7 cm

**Status:** Dokumentert i plan og profil

**Beskrivelse:** Klart avgrenset i flaten. Brunsvart, fet, kullblandet masse med spetter av brungul sand (undergrunnsmasse).

Anlegget er også klart avgrenset i profil. Nedgravningen har en buet bunn.

**Anleggnr: 1294**    **Tolkning:** Stolpehull    **Hustomt:** -

**Form:** Rund

**Diameter:**            **Lengde:** 26 cm            **Bredde:** 24 cm            **Dybde profil:** 13 cm

**Status:** Dokumentert i plan og profil

**Beskrivelse:** Klart avgrenset i flaten. Et sentralt, rundt parti, 17x15 cm, i den østre delen med brunsvart, fet, kullblandet masse med spetter av brungul sand (undergrunnsmasse) er avtrykk etter stolen. I resten av flaten ligger det en lys- og mørkspettet sandblandet masse.

Anlegget er også klart avgrenset i profil. Nedgravningen har en buet bunn. Avtrykket etter stolpen er tydelig 6 cm ned i profilen.

**Anleggnr: 1295**    **Tolkning:** Stolpehull (staur)    **Hustomt:** -

**Form:** Rund

**Diameter:** 3-7 cm    **Lengde:**            **Bredde:**            **Dybde profil:**

**Status:** Beskrevet i plan

**Beskrivelse:** Klart avgrenset i flaten. Mellombrun, spettet masse.

**Anleggnr: 1296**    **Tolkning:** Stolpehull    **Hustomt:** -

**Form:** Rund

**Diameter:**            **Lengde:** 19 cm            **Bredde:** 17 cm            **Dybde profil:** 5 cm

**Status:** Dokumentert i plan og profil

**Beskrivelse:** Klart avgrenset i flaten. Lys- og mørkspettet sandblandet masse.

Anlegget er også klart avgrenset i profil. Nedgravningens bunn har en buet form.

**Anleggnr: 1297**    **Tolkning:** Kunne ikke bestemmes    **Hustomt:** -  
**Form:** Ujevn  
**Diameter:**            **Lengde:** 88 cm            **Bredde:** 50 cm            **Dybde profil:**  
**Status:** Beskrevet i plan  
**Beskrivelse:** Noe uklart avgrenset i flaten. Mørkbrun, fet, spettet masse med litt leire. En stor stein ligger i den søndre delen av flaten.

**Anleggnr: 1298**    **Tolkning:** Stolpehull    **Hustomt:** -  
**Form:** Rund  
**Diameter:**            **Lengde:** 30 cm            **Bredde:** 27 cm            **Dybde profil:** 10 cm  
**Status:** Dokumentert i plan og profil  
**Beskrivelse:** Klart avgrenset i flaten. Et sentralt, rundt parti, diameter 18 cm, med brunsvart, fet, sandblandet masse er avtrykk etter stolpen. Rundt dette ligger en 3-5 cm bred rand med silt, og rundt denne igjen 1-5 cm bred rand med svart, litt fet, kullblandet masse. Anlegget er også klart avgrenset i profil. Nedgravningen har en buet bunn. Avtrykket etter stolpen er tydelig 5 cm ned i profilen.

**Anleggnr: 1299**    **Tolkning:** Kunne ikke bestemmes    **Hustomt:** -  
**Form:** Ujevn rund  
**Diameter:** 55 cm    **Lengde:**            **Bredde:**            **Dybde profil:**  
**Status:** Beskrevet i plan  
**Beskrivelse:** Klart avgrenset i flaten. Mørkbrun, fet, spettet masse med noe brent leire.

**Anleggnr: 1300**    **Tolkning:** Stolpehull (staur)    **Hustomt:** -  
**Form:** Rund  
**Diameter:** 3-7 cm    **Lengde:**            **Bredde:**            **Dybde profil:**  
**Status:** Beskrevet i plan  
**Beskrivelse:** Noe uklart avgrenset i flaten. Mellombrun, spettet masse.

**Anleggnr: 1301**    **Tolkning:** Stolpehull (staur)    **Hustomt:** -  
**Form:** Rund  
**Diameter:** 3-7 cm    **Lengde:**            **Bredde:**            **Dybde profil:**  
**Status:** Beskrevet i plan  
**Beskrivelse:** Noe uklart avgrenset i flaten. Mellombrun, spettet masse.

**Anleggnr: 1302**    **Tolkning:** Stolpehull (staur)    **Hustomt:** -  
**Form:** Rund  
**Diameter:** 3-7 cm    **Lengde:**            **Bredde:**            **Dybde profil:**  
**Status:** Beskrevet i plan  
**Beskrivelse:** Noe uklart avgrenset i flaten. Mellombrun, spettet masse.

**Anleggnr: 1303**    **Tolkning:** Stolpehull (staur)    **Hustomt:** -  
**Form:** Rund  
**Diameter:** 3-7 cm    **Lengde:**            **Bredde:**            **Dybde profil:**  
**Status:** Beskrevet i plan  
**Beskrivelse:** Noe uklart avgrenset i flaten. Mellombrun, spettet masse.

**Anleggnr: 1304**    **Tolkning:** Stolpehull (staur)    **Hustomt:** -  
**Form:** Rund  
**Diameter:** 3-7 cm    **Lengde:**            **Bredde:**            **Dybde profil:**  
**Status:** Beskrevet i plan  
**Beskrivelse:** Noe uklart avgrenset i flaten. Mellombrun, spettet masse.

**Anleggnr: 1305**    **Tolkning:** Stolpehull (staur)    **Hustomt:** -  
**Form:** Rund  
**Diameter:** 3-7 cm    **Lengde:**            **Bredde:**            **Dybde profil:**  
**Status:** Beskrevet i plan  
**Beskrivelse:** Noe uklart avgrenset i flaten. Mellombrun, spettet masse.



**Anleggnr: 1306**    **Tolkning:** Stolpehull (staur)    **Hustomt:** -

**Form:** Rund

**Diameter:** 3-7 cm    **Lengde:**    **Bredde:**    **Dybde profil:**

**Status:** Beskrevet i plan

**Beskrivelse:** Noe uklart avgrenset i flaten. Mellombrun, spettet masse.

**Anleggnr: 1307**    **Tolkning:** Stolpehull (staur)    **Hustomt:** -

**Form:** Rund

**Diameter:** 3-7 cm    **Lengde:**    **Bredde:**    **Dybde profil:**

**Status:** Beskrevet i plan

**Beskrivelse:** Noe uklart avgrenset i flaten. Mellombrun, spettet masse.

**Anleggnr: 1308**    **Tolkning:** Vannsig/bekkefarrest    **Hustomt:** -

**Form:** Ujevn avlang

**Diameter:**    **Lengde:** 55 cm    **Bredde:** 20-29 cm    **Dybde profil:**

**Status:** Beskrevet i plan

**Beskrivelse:** Klart avgrenset i flaten. Mørkbrun, spettet, marmorisert masse.

**Anleggnr: 1309**    **Tolkning:** Stolpehull    **Hustomt:** -

**Form:** Oval

**Diameter:**    **Lengde:** 24 cm    **Bredde:** 18 cm    **Dybde profil:** 12 cm

**Status:** Dokumentert i plan og profil

**Beskrivelse:** Klart avgrenset i flaten. Brunsvart, fet, kull- og sandblandet masse med spetter av gulbrun sand (undergrunnsmasse) og enkelte kullfragmenter. Anlegget er også klart avgrenset i profil. Nedgravningen har svakt skrånende sider og flat

**Anleggnr: 1310**    **Tolkning:** Stolpehull (staur)    **Hustomt:** -

**Form:** Rund

**Diameter:** 3-7 cm    **Lengde:**    **Bredde:**    **Dybde profil:**

**Status:** Beskrevet i plan

**Beskrivelse:** Klart avgrenset i flaten. Mellombrun, spettet masse.

**Anleggnr: 1311**    **Tolkning:** Stolpehull (staur)    **Hustomt:** -

**Form:** Rund

**Diameter:** 3-7 cm    **Lengde:**    **Bredde:**    **Dybde profil:**

**Status:** Beskrevet i plan

**Beskrivelse:** Klart avgrenset i flaten. Mellombrun, spettet masse.

**Anleggnr: 1312**    **Tolkning:** Stolpehull (staur)    **Hustomt:** -

**Form:** Rund

**Diameter:** 3-7 cm    **Lengde:**    **Bredde:**    **Dybde profil:**

**Status:** Beskrevet i plan

**Beskrivelse:** Klart avgrenset i flaten. Mellombrun, spettet masse.

**Anleggnr: 1313**    **Tolkning:** Stolpehull (staur)    **Hustomt:** -

**Form:** Rund

**Diameter:** 3-7 cm    **Lengde:**    **Bredde:**    **Dybde profil:**

**Status:** Beskrevet i plan

**Beskrivelse:** Klart avgrenset i flaten. Mellombrun, spettet masse.

**Anleggnr: 1314**    **Tolkning:** Kunne ikke bestemmes    **Hustomt:** -

**Form:** Oval

**Diameter:** 38 cm    **Lengde:** 23 cm    **Bredde:**    **Dybde profil:**

**Status:** Beskrevet i plan

**Beskrivelse:** Klart avgrenset i flaten. Mørkebrun, fet, spettet masse. Noe skjørbrent stein.

**Anleggnr: 1315**    **Tolkning:** Stolpehull    **Hustomt:** -

**Form:** Rund  
**Diameter:** 10 cm    **Lengde:**    **Bredde:**    **Dybde profil:**  
**Status:** Beskrevet i plan  
**Beskrivelse:** Klart avgrenset i flaten. Mørkbrun, spettet masse.

**Anleggnr: 1316**    **Tolkning:** Stolpehull (staur)    **Hustomt:** -

**Form:** Rund  
**Diameter:** 3-7 cm    **Lengde:**    **Bredde:**    **Dybde profil:**  
**Status:** Beskrevet i plan  
**Beskrivelse:** Klart avgrenset i flaten. Mellombrun, spettet masse.

**Anleggnr: 1317**    **Tolkning:** Stolpehull    **Hustomt:** -

**Form:** Oval  
**Diameter:**    **Lengde:** 32 cm    **Bredde:** 27 cm    **Dybde profil:**  
**Status:** Beskrevet i plan  
**Beskrivelse:** Klart avgrenset i flaten. Mørkbrun, fet, spettet noe marmorisert masse.

**Anleggnr: 1318**    **Tolkning:** Stolpehull    **Hustomt:** -

**Form:** Oval  
**Diameter:**    **Lengde:** 34 cm    **Bredde:** 26 cm    **Dybde profil:** 15-20 cm  
**Status:** Dokumentert i plan og profil  
**Beskrivelse:** Klart avgrenset i flaten. Mørkbrun, sandblandet masse med enkelte spetter av gulbrun sand (undergrunnsmasse), og en del spetter av brunsvart, fet, kullblandet masse. Anlegget er også klart avgrenset i profil. Nedgravningen har rette sider og en svakt skrånende bunn. Avtrykket etter stolpen er her tydelig. Det er i toppen av profilen 20 cm bredt, og går helt ned til bunnen av profilen.

**Anleggnr: 1319**    **Tolkning:** Stolpehull (staur)    **Hustomt:** -

**Form:** Rund  
**Diameter:** 3-7 cm    **Lengde:**    **Bredde:**    **Dybde profil:**  
**Status:** Beskrevet i plan  
**Beskrivelse:** Klart avgrenset i flaten. Mellombrun, spettet masse.

**Anleggnr: 1320**    **Tolkning:** Stolpehull    **Hustomt:** -

**Form:** Rund  
**Diameter:** 12 cm    **Lengde:**    **Bredde:**    **Dybde profil:**  
**Status:** Beskrevet i plan  
**Beskrivelse:** Klart avgrenset i flaten. Mellombrun, spettet masse.

**Anleggnr: 1321**    **Tolkning:** Stolpehull (staur)    **Hustomt:** -

**Form:** Rund  
**Diameter:** 3-7 cm    **Lengde:**    **Bredde:**    **Dybde profil:**  
**Status:** Beskrevet i plan  
**Beskrivelse:** Klart avgrenset i flaten. Mellombrun, spettet masse.

**Anleggnr: 1322**    **Tolkning:** Stolpehull (staur)    **Hustomt:** -

**Form:** Rund  
**Diameter:** 3-7 cm    **Lengde:**    **Bredde:**    **Dybde profil:**  
**Status:** Beskrevet i plan  
**Beskrivelse:** Klart avgrenset i flaten. Mellombrun, spettet masse.

**Anleggnr: 1323**    **Tolkning:** Kunne ikke bestemmes    **Hustomt:** -

**Form:** Ujevn  
**Diameter:**    **Lengde:** 108 cm    **Bredde:** 75 cm    **Dybde profil:**  
**Status:** Beskrevet i plan  
**Beskrivelse:** Noe uklart avgrenset i flaten. Mørkebrun, spettet masse.

**Anleggnr: 1324**    **Tolkning:** Stolpehull    **Hustomt:** -  
**Form:** Ujevn rund  
**Diameter:**            **Lengde:** 20 cm            **Bredde:** 17 cm            **Dybde profil:** 13 cm  
**Status:** Dokumentert i plan og profil  
**Beskrivelse:** Klart avgrenset i flaten. Brunsvart, fet, kull- og sandblandet masse med spetter av gulbrun sand (undergrunnsmasse).  
Anlegget er også klart avgrenset i profil. Nedgravningen har en rett og en buet side og flat

**Anleggnr: 1325**    **Tolkning:** Stolpehull (staur)    **Hustomt:** -  
**Form:** Rund  
**Diameter:** 3-7 cm    **Lengde:**            **Bredde:**            **Dybde profil:**  
**Status:** Beskrevet i plan  
**Beskrivelse:** Klart avgrenset i flaten. Mellombrun, spettet masse.

**Anleggnr: 1326**    **Tolkning:** Vannsig/bekkefarrest    **Hustomt:** -  
**Form:** Ujevn  
**Diameter:**            **Lengde:** 42 cm            **Bredde:** 30 cm            **Dybde profil:**  
**Status:** Beskrevet i plan  
**Beskrivelse:** Klart avgrenset i flaten. Mørkbrun, spettet, marmorisert masse.

**Anleggnr: 1327**    **Tolkning:** Stolpehull (staur)    **Hustomt:** -  
**Form:** Rund  
**Diameter:** 3-7 cm    **Lengde:**            **Bredde:**            **Dybde profil:**  
**Status:** Beskrevet i plan  
**Beskrivelse:** Klart avgrenset i flaten. Mellombrun, spettet masse.

**Anleggnr: 1328**    **Tolkning:** Stolpehull (staur)    **Hustomt:** -  
**Form:** Rund  
**Diameter:** 3-7 cm    **Lengde:**            **Bredde:**            **Dybde profil:**  
**Status:** Beskrevet i plan  
**Beskrivelse:** Klart avgrenset i flaten. Mellombrun, spettet masse.

**Anleggnr: 1329**    **Tolkning:** Stolpehull (staur)    **Hustomt:** -  
**Form:** Rund  
**Diameter:** 3-7 cm    **Lengde:**            **Bredde:**            **Dybde profil:**  
**Status:** Beskrevet i plan  
**Beskrivelse:** Klart avgrenset i flaten. Mellombrun, spettet masse.

**Anleggnr: 1330**    **Tolkning:** Stolpehull (staur)    **Hustomt:** -  
**Form:** Rund  
**Diameter:** 3-7 cm    **Lengde:**            **Bredde:**            **Dybde profil:**  
**Status:** Beskrevet i plan  
**Beskrivelse:** Klart avgrenset i flaten. Mellombrun, spettet masse.

**Anleggnr: 1331**    **Tolkning:** Stolpehull (staur)    **Hustomt:** -  
**Form:** Rund  
**Diameter:** 3-7 cm    **Lengde:**            **Bredde:**            **Dybde profil:**  
**Status:** Beskrevet i plan  
**Beskrivelse:** Klart avgrenset i flaten. Mellombrun, spettet masse.

**Anleggnr: 1332**    **Tolkning:** Stolpehull (staur)    **Hustomt:** -  
**Form:** Rund  
**Diameter:** 3-7 cm    **Lengde:**            **Bredde:**            **Dybde profil:**  
**Status:** Beskrevet i plan  
**Beskrivelse:** Klart avgrenset i flaten. Mellombrun, spettet masse.

**Anleggnr: 1333**    **Tolkning:** Stolpehull (staur)    **Hustomt:** -

**Form:** Rund  
**Diameter:** 3-7 cm    **Lengde:**    **Bredde:**    **Dybde profil:**  
**Status:** Beskrevet i plan  
**Beskrivelse:** Klart avgrenset i flaten. Mellombrun, spettet masse.

**Anleggnr: 1334**    **Tolkning:** Stolpehull (staur)    **Hustomt:** -

**Form:** Rund  
**Diameter:** 3-7 cm    **Lengde:**    **Bredde:**    **Dybde profil:**  
**Status:** Beskrevet i plan  
**Beskrivelse:** Klart avgrenset i flaten. Mellombrun, spettet masse.

**Anleggnr: 1335**    **Tolkning:** Stolpehull (staur)    **Hustomt:** -

**Form:** Rund  
**Diameter:** 3-7 cm    **Lengde:**    **Bredde:**    **Dybde profil:**  
**Status:** Beskrevet i plan  
**Beskrivelse:** Klart avgrenset i flaten. Mellombrun, spettet masse.

**Anleggnr: 1336**    **Tolkning:** Stolpehull (staur)    **Hustomt:** -

**Form:** Rund  
**Diameter:** 3-7 cm    **Lengde:**    **Bredde:**    **Dybde profil:**  
**Status:** Beskrevet i plan  
**Beskrivelse:** Klart avgrenset i flaten. Mellombrun, spettet masse.

**Anleggnr: 1337**    **Tolkning:** Stolpehull (staur)    **Hustomt:** -

**Form:** Rund  
**Diameter:** 3-7 cm    **Lengde:**    **Bredde:**    **Dybde profil:**  
**Status:** Beskrevet i plan  
**Beskrivelse:** Klart avgrenset i flaten. Mellombrun, spettet masse.

**Anleggnr: 1338**    **Tolkning:** Stolpehull (staur)    **Hustomt:** -

**Form:** Rund  
**Diameter:** 3-7 cm    **Lengde:**    **Bredde:**    **Dybde profil:**  
**Status:** Beskrevet i plan  
**Beskrivelse:** Klart avgrenset i flaten. Mellombrun, spettet masse.

**Anleggnr: 1339**    **Tolkning:** Stolpehull (staur)    **Hustomt:** -

**Form:** Rund  
**Diameter:** 3-7 cm    **Lengde:**    **Bredde:**    **Dybde profil:**  
**Status:** Beskrevet i plan  
**Beskrivelse:** Klart avgrenset i flaten. Mellombrun, spettet masse.

**Anleggnr: 1340**    **Tolkning:** Stolpehull (staur)    **Hustomt:** -

**Form:** Rund  
**Diameter:** 3-7 cm    **Lengde:**    **Bredde:**    **Dybde profil:**  
**Status:** Beskrevet i plan  
**Beskrivelse:** Klart avgrenset i flaten. Mellombrun, spettet masse.

**Anleggnr: 1341**    **Tolkning:** Stolpehull (staur)    **Hustomt:** -

**Form:** Rund  
**Diameter:** 3-7 cm    **Lengde:**    **Bredde:**    **Dybde profil:**  
**Status:** Beskrevet i plan  
**Beskrivelse:** Klart avgrenset i flaten. Mellombrun, spettet masse.

**Anleggnr: 1342**    **Tolkning:** Stolpehull (staur)    **Hustomt:** -  
**Form:** Rund  
**Diameter:** 3-7 cm    **Lengde:**                      **Bredde:**                      **Dybde profil:**  
**Status:** Beskrevet i plan  
**Beskrivelse:** Klart avgrenset i flaten. Mellombrun, spettet masse.

**Anleggnr: 1343**    **Tolkning:** Stolpehull    **Hustomt:** -  
**Form:** Oval  
**Diameter:**                      **Lengde:** 30 cm                      **Bredde:** 20 cm                      **Dybde profil:**  
**Status:** Beskrevet i plan  
**Beskrivelse:** Noe uklart avgrenset i flaten. Mellombrun, spettet, humusblandet sand.

**Anleggnr: 1344**    **Tolkning:** Stolpehull    **Hustomt:** -  
**Form:** Oval  
**Diameter:**                      **Lengde:** 22 cm                      **Bredde:** 17 cm                      **Dybde profil:**  
**Status:** Beskrevet i plan  
**Beskrivelse:** Klart avgrenset i flaten. Mørkbrun, fet, spettet masse.

**Anleggnr: 1345**    **Tolkning:** Vannsig/bekkefarrest    **Hustomt:** -  
**Form:** Ujevn  
**Diameter:**                      **Lengde:** 151 cm                      **Bredde:** 7-44 cm                      **Dybde profil:**  
**Status:** Beskrevet i plan  
**Beskrivelse:** Klart avgrenset i flaten. Mørkbrun, spettet, delvis marmorisert masse.

**Anleggnr: 1346**    **Tolkning:** Stolpehull (staur)    **Hustomt:** -  
**Form:** Rund  
**Diameter:** 3-7 cm    **Lengde:**                      **Bredde:**                      **Dybde profil:**  
**Status:** Beskrevet i plan  
**Beskrivelse:** Klart avgrenset i flaten. Mellombrun, spettet masse.

**Anleggnr: 1347**    **Tolkning:** Stolpehull (staur)    **Hustomt:** -  
**Form:** Rund  
**Diameter:** 3-7 cm    **Lengde:**                      **Bredde:**                      **Dybde profil:**  
**Status:** Beskrevet i plan  
**Beskrivelse:** Klart avgrenset i flaten. Mellombrun, spettet masse.

**Anleggnr: 1348**    **Tolkning:** Stolpehull (staur)    **Hustomt:** -  
**Form:** Rund  
**Diameter:** 3-7 cm    **Lengde:**                      **Bredde:**                      **Dybde profil:**  
**Status:** Beskrevet i plan  
**Beskrivelse:** Klart avgrenset i flaten. Mellombrun, spettet masse.

**Anleggnr: 1349**    **Tolkning:** Kunne ikke bestemmes    **Hustomt:** -  
**Form:** Ujevn  
**Diameter:**                      **Lengde:** 50 cm                      **Bredde:** 47 cm                      **Dybde profil:**  
**Status:** Beskrevet i plan  
**Beskrivelse:** Klart avgrenset i flaten. Mørkbrun, fet, spettet masse. Et sentralt parti med grov sand.

**Anleggnr: 1350**    **Tolkning:** Stolpehull (staur)    **Hustomt:** -  
**Form:** Rund  
**Diameter:** 3-7 cm    **Lengde:**                      **Bredde:**                      **Dybde profil:**  
**Status:** Beskrevet i plan  
**Beskrivelse:** Klart avgrenset i flaten. Mellombrun, spettet masse.

**Anleggnr: 1351**    **Tolkning:** Stolpehull    **Hustomt:** -

**Form:** Rund  
**Diameter:** 12 cm    **Lengde:**    **Bredde:**    **Dybde profil:**  
**Status:** Beskrevet i plan  
**Beskrivelse:** Klart avgrenset i flaten. Mellombrun, spettet masse.

**Anleggnr: 1352**    **Tolkning:** Stolpehull (staur)    **Hustomt:** -

**Form:** Rund  
**Diameter:** 3-7 cm    **Lengde:**    **Bredde:**    **Dybde profil:**  
**Status:** Beskrevet i plan  
**Beskrivelse:** Klart avgrenset i flaten. Mellombrun, spettet masse.

**Anleggnr: 1353**    **Tolkning:** Stolpehull    **Hustomt:** -

**Form:** Oval  
**Diameter:**    **Lengde:** 16 cm    **Bredde:** 12 cm    **Dybde profil:**  
**Status:** Beskrevet i plan  
**Beskrivelse:** Klart avgrenset i flaten. Mellombrun, spettet masse.

**Anleggnr: 1354**    **Tolkning:** Stolpehull (staur)    **Hustomt:** -

**Form:** Rund  
**Diameter:** 3-7 cm    **Lengde:**    **Bredde:**    **Dybde profil:**  
**Status:** Beskrevet i plan  
**Beskrivelse:** Klart avgrenset i flaten. Mellombrun, spettet masse.

**Anleggnr: 1355**    **Tolkning:** Stolpehull    **Hustomt:** -

**Form:** Oval  
**Diameter:**    **Lengde:** 18 cm    **Bredde:** 12 cm    **Dybde profil:**  
**Status:** Beskrevet i plan  
**Beskrivelse:** Klart avgrenset i flaten. Mellombrun, spettet masse.

**Anleggnr: 1356**    **Tolkning:** Stolpehull    **Hustomt:** -

**Form:** Rund  
**Diameter:** 19 cm    **Lengde:**    **Bredde:**    **Dybde profil:**  
**Status:** Beskrevet i plan  
**Beskrivelse:** Klart avgrenset i flaten. Mørkbrun, fet, spettet masse.

**Anleggnr: 1357**    **Tolkning:** Stolpehull (staur)    **Hustomt:** -

**Form:** Rund  
**Diameter:** 3-7 cm    **Lengde:**    **Bredde:**    **Dybde profil:**  
**Status:** Beskrevet i plan  
**Beskrivelse:** Klart avgrenset i flaten. Mellombrun, spettet masse.

**Anleggnr: 1358**    **Tolkning:** Stolpehull (staur)    **Hustomt:** -

**Form:** Rund  
**Diameter:** 3-7 cm    **Lengde:**    **Bredde:**    **Dybde profil:**  
**Status:** Beskrevet i plan  
**Beskrivelse:** Klart avgrenset i flaten. Mellombrun, spettet masse.

**Anleggnr: 1359**    **Tolkning:** Stolpehull    **Hustomt:** -

**Form:** Rund  
**Diameter:** 12 cm    **Lengde:**    **Bredde:**    **Dybde profil:**  
**Status:** Beskrevet i plan  
**Beskrivelse:** Klart avgrenset i flaten. Mørkbrun, fet, spettet masse.

**Anleggnr: 1360**    **Tolkning:** Stolpehull (staur)    **Hustomt:** -

**Form:** Rund  
**Diameter:** 3-7 cm    **Lengde:**    **Bredde:**    **Dybde profil:**  
**Status:** Beskrevet i plan  
**Beskrivelse:** Klart avgrenset i flaten. Mellombrun, spettet masse.

**Anleggnr: 1361**    **Tolkning:** Stolpehull (staur)    **Hustomt:** -

**Form:** Rund

**Diameter:** 3-7 cm    **Lengde:**    **Bredde:**    **Dybde profil:**

**Status:** Beskrevet i plan

**Beskrivelse:** Klart avgrenset i flaten. Mellombrun, spettet masse.

**Anleggnr: 1362**    **Tolkning:** Kunne ikke bestemmes    **Hustomt:** -

**Form:** Oval

**Diameter:**    **Lengde:** 19 cm    **Bredde:** 11 cm    **Dybde profil:**

**Status:** Beskrevet i plan

**Beskrivelse:** Noe uklart avgrenset i flaten. Mellombrun, spettet masse.

**Anleggnr: 1363**    **Tolkning:** Kunne ikke bestemmes    **Hustomt:** -

**Form:** Rund

**Diameter:** 17 cm    **Lengde:**    **Bredde:**    **Dybde profil:**

**Status:** Beskrevet i plan

**Beskrivelse:** Noe uklart avgrenset i flaten. Mellombrun, spettet masse.

**Anleggnr: 1364**    **Tolkning:** Kunne ikke bestemmes    **Hustomt:** -

**Form:** Oval

**Diameter:**    **Lengde:** 48 cm    **Bredde:** 39 cm    **Dybde profil:**

**Status:** Beskrevet i plan

**Beskrivelse:** Noe uklart avgrenset i flaten. Mellombrun, spettet masse.

**Anleggnr: 1365**    **Tolkning:** Takbærende stolpehull    **Hustomt:** XII

**Form:** Rund

**Diameter:** 25 cm    **Lengde:**    **Bredde:**    **Dybde profil:** 3 cm

**Status:** Dokumentert i plan og profil

**Beskrivelse:** Klart avgrenset i flaten. Mørkbrun, fet masse med spetter av lysebrun sand/silt.  
Anlegget er forholdsvis klart avgrenset i profil. Nedgravningen har en flat bunn.

**Anleggnr: 1366**    **Tolkning:** Takbærende stolpehull    **Hustomt:** XII

**Form:** Rund

**Diameter:** 23 cm    **Lengde:**    **Bredde:**    **Dybde profil:** 5 cm

**Status:** Dokumentert i plan og profil

**Beskrivelse:** Anlegget ligger ved siden av stolpehullet A1367, som trolig er spor etter en utskiftet stolpe.  
Klart avgrenset i flaten. Mørkbrun, fet masse med spetter av lysebrun sand/silt.  
Anlegget er forholdsvis klart avgrenset i profil. Nedgravningen har en svakt buet til flat bunn.  
Under nedgravningen ligger et lag kompakt silt.

**Anleggnr: 1367**    **Tolkning:** Takbærende stolpehull    **Hustomt:** XII

**Form:** Rund

**Diameter:** 15 cm    **Lengde:**    **Bredde:**    **Dybde profil:** 2 cm

**Status:** Dokumentert i plan og profil

**Beskrivelse:** Anlegget ligger ved siden av stolpehullet A1366, og er trolig spor etter en utskiftet stolpe.  
Klart avgrenset i flaten. Mørkbrun, fet masse med spetter av lysebrun sand/silt.  
Anlegget er forholdsvis klart avgrenset i profil. Nedgravningen har en flat bunn. Under nedgravningen ligger et lag kompakt silt.

**Anleggnr: 1368**    **Tolkning:** Takbærende stolpehull    **Hustomt:** XII

**Form:** Oval

**Diameter:**    **Lengde:** 25 cm    **Bredde:** 20 cm    **Dybde profil:** 7 cm

**Status:** Dokumentert i plan og profil

**Beskrivelse:** Klart avgrenset i flaten. Mørkbrun, fet masse med spetter av lysebrun og rød sand/silt.  
Noe uklart avgrenset i profil. Nedgravningen har en buet bunn. Under nedgravningen ligger et parti kompakt silt.

**Anleggnr: 1369**    **Tolkning:** Takbærende stolpehull    **Hustomt:** XII  
**Form:** Rund  
**Diameter:** 23 cm    **Lengde:**    **Bredde:**    **Dybde profil:** 6 cm  
**Status:** Dokumentert i plan og profil  
**Beskrivelse:** Klart avgrenset i flaten. Mørkbrun, fet masse med lysebrune og røde sandspetter. Enkelte kullfragmenter/sofflekke i den vestre siden.  
Anlegget er forholdsvis klart avgrenset i profil. Nedgravningens bunn har en buet form. Under nedgravningen og opp langs sidene ligger det et 4 cm dypt parti med spettet masse som hovedsakelig består av sand/silt. Under dette ligger et lag kompakt silt.

**Anleggnr: 1370**    **Tolkning:** Takbærende stolpehull    **Hustomt:** XII  
**Form:** Oval  
**Diameter:** 28 cm    **Lengde:** 23 cm    **Bredde:**    **Dybde profil:** 6 cm  
**Status:** Dokumentert i plan og profil  
**Beskrivelse:** Klart avgrenset i flaten. Mørkbrun, fet masse med spetter av lysebrun sand/silt.  
Anlegget er noe uklart avgrenset i profil. Nedgravningen har en buet bunn. Under nedgravningen ligger et lag kompakt silt.

**Anleggnr: 1371**    **Tolkning:** Takbærende stolpehull    **Hustomt:** XII  
**Form:** Rund  
**Diameter:** 24 cm    **Lengde:**    **Bredde:**    **Dybde profil:** 3 cm  
**Status:** Dokumentert i plan og profil  
**Beskrivelse:** Klart avgrenset i flaten. Mørkbrun, fet masse med spetter av lysebrun sand/silt.  
Anlegget er noe uklart avgrenset i profil. Nedgravningen har en svakt buet til flat bunn. Under nedgravningen ligger et lag kompakt silt.

**Anleggnr: 1372**    **Tolkning:** Takbærende stolpehull    **Hustomt:** XII  
**Form:** Trolig rund  
**Diameter:** 30 cm    **Lengde:**    **Bredde:**    **Dybde profil:** 7 cm  
**Status:** Dokumentert i plan og profil  
**Beskrivelse:** En moderne dreneringsgrøft går gjennom anleggets nordvestre side.  
Klart avgrenset i flaten. Mørkbrun, fet masse med spetter av lysebrun sand/silt.  
Anlegget er forholdsvis klart avgrenset i profil. Nedgravningen har en svakt buet til flat bunn. Under nedgravningen ligger et lag kompakt silt.

**Anleggnr: 1373**    **Tolkning:** Gavlstolpehull    **Hustomt:** XII  
**Form:** Rund  
**Diameter:** 23 cm    **Lengde:**    **Bredde:**    **Dybde profil:** 3 cm  
**Status:** Dokumentert i plan og profil  
**Beskrivelse:** Forholdsvis klart avgrenset i flaten. Mørkbrun, fet masse med spetter av lysebrun sand/silt.  
Anlegget er også forholdsvis klart avgrenset i profil. Nedgravningen har en buet bunn.

**Anleggnr: 1374**    **Tolkning:** Takbærende stolpehull    **Hustomt:** XII  
**Form:** Trolig rund  
**Diameter:** 23 cm    **Lengde:**    **Bredde:**    **Dybde profil:** 2 cm  
**Status:** Dokumentert i plan og profil  
**Beskrivelse:** En moderne dreneringsgrøft er gravd gjennom anleggets søndre del.  
Klart avgrenset i flaten. Mørkbrun, fet masse med spetter av lysebrun sand/silt.  
Anlegget er noe uklart avgrenset i profil. Nedgravningen har flat bunn.

**Anleggnr: 1375**    **Tolkning:** Takbærende stolpehull    **Hustomt:** XII  
**Form:** Rund  
**Diameter:** 24 cm    **Lengde:**    **Bredde:**    **Dybde profil:** 5 cm  
**Status:** Dokumentert i plan og profil  
**Beskrivelse:** Klart avgrenset i flaten. Mørkbrun, fet masse med spetter av lysebrun sand/silt.  
Anlegget er også klart avgrenset i profil. Nedgravningen har muligens rette sider. Den har en svakt buet bunn.



**Anleggnr: 1376**    **Tolkning:** Takbærende stolpehull    **Hustomt:** XII  
**Form:** Rund  
**Diameter:** 28 cm    **Lengde:**    **Bredde:**    **Dybde profil:** 6 cm  
**Status:** Dokumentert i plan og profil  
**Beskrivelse:** Klart avgrenset i flaten. Mørkbrun, fet masse med spetter av lysebrun sand/silt.  
Anlegget er også klart avgrenset i profil. Nedgravningen har skrånende sider og flat bunn.

**Anleggnr: 1377**    **Tolkning:** Stolpehull (staur)    **Hustomt:** -  
**Form:** Rund  
**Diameter:** 3-7 cm    **Lengde:**    **Bredde:**    **Dybde profil:**  
**Status:** Beskrevet i plan  
**Beskrivelse:** Klart avgrenset i flaten. Mellombrun, spettet masse.

**Anleggnr: 1378**    **Tolkning:** Stolpehull    **Hustomt:** -  
**Form:** Rund  
**Diameter:** 11 cm    **Lengde:**    **Bredde:**    **Dybde profil:**  
**Status:** Beskrevet i plan  
**Beskrivelse:** Klart avgrenset i flaten. Mørkebrun, fet, spettet masse.

**Anleggnr: 1379**    **Tolkning:** Stolpehull    **Hustomt:** XII  
**Form:** Rund  
**Diameter:** 19 cm    **Lengde:**    **Bredde:**    **Dybde profil:**  
**Status:** Beskrevet i plan  
**Beskrivelse:** Klart avgrenset i flaten. Mørkebrun, fet, spettet masse.

**Anleggnr: 1380**    **Tolkning:** Stolpehull    **Hustomt:** XII  
**Form:** Rund  
**Diameter:** 19 cm    **Lengde:**    **Bredde:**    **Dybde profil:**  
**Status:** Beskrevet i plan  
**Beskrivelse:** Klart avgrenset i flaten. Mørkebrun, fet, spettet masse. Enkelte kull/sotflekker.

**Anleggnr: 1381**    **Tolkning:** Mulig ildsted    **Hustomt:** XII  
**Form:** Oval  
**Diameter:**    **Lengde:** 63 cm    **Bredde:** 54 cm    **Dybde profil:** 9 cm  
**Status:** Snittet med spade. Beskrevet plan/profil  
**Beskrivelse:** Klart avgrenset i flaten. Hard, aurbelleaktig masse med spetter av lys leire/silt og rødbrune flekker. Enkelte skjørbrante steiner og enkelte sotflekker. Ett keramikkskår funnet i flaten.  
Anlegget er også klar avgrenset i profil. Nedgravningen har en buet bunn. Enkelte sotstriper/flekker ned mot bunnen.

**Anleggnr: 1382**    **Tolkning:** Stolpehull    **Hustomt:** XII  
**Form:** Rund  
**Diameter:** 12 cm    **Lengde:**    **Bredde:**    **Dybde profil:**  
**Status:** Beskrevet i plan  
**Beskrivelse:** Klart avgrenset i flaten. Mellombrun, spettet, fet masse.

**Anleggnr: 1383**    **Tolkning:** Stolpehull    **Hustomt:** XII  
**Form:** Oval  
**Diameter:** 15 cm    **Lengde:** 13 cm    **Bredde:**    **Dybde profil:**  
**Status:** Beskrevet i plan  
**Beskrivelse:** Noe uklart avgrenset i flaten. Mellombrun, spettet, fet masse.

**Anleggnr: 1384**    **Tolkning:** Stolpehull (staur)    **Hustomt:** XII  
**Form:** Rund  
**Diameter:** 6 cm    **Lengde:**    **Bredde:**    **Dybde profil:**  
**Status:** Beskrevet i plan  
**Beskrivelse:** Klart avgrenset i flaten. Mørk brun, fet, spettet, fet masse.

**Anleggnr: 1385**    **Tolkning:** Stolpehull (staur)    **Hustomt:** XII

**Form:** Rund

**Diameter:** 10 cm    **Lengde:**    **Bredde:**    **Dybde profil:**

**Status:** Beskrevet i plan

**Beskrivelse:** Klart avgrenset i flaten. Mørk brun, fet, spettet masse.

**Anleggnr: 1386**    **Tolkning:** Stolpehull    **Hustomt:** XII

**Form:** Rund

**Diameter:** 16 cm    **Lengde:**    **Bredde:**    **Dybde profil:**

**Status:** Beskrevet i plan

**Beskrivelse:** Klart avgrenset i flaten. Mørkebrun, fet, spettet masse.

**Anleggnr: 1387**    **Tolkning:** Stolpehull (staur)    **Hustomt:** XII

**Form:** Rund

**Diameter:**    **Lengde:**    **Bredde:**    **Dybde profil:**

**Status:**

**Beskrivelse:** Anlegget ble skylt bort under et kraftig regnvær før det kunne bli dokumentert.

**Anleggnr: 1388**    **Tolkning:** Stolpehull (staur)    **Hustomt:** XII

**Form:** Rund

**Diameter:**    **Lengde:**    **Bredde:**    **Dybde profil:**

**Status:**

**Beskrivelse:** Anlegget ble skylt bort under et kraftig regnvær før det kunne bli dokumentert.

**Anleggnr: 1389**    **Tolkning:** Spor etter gjerde/innheng    **Hustomt:** XII

**Form:** Avlang, uregelmessig

**Diameter:**    **Lengde:** 43 cm    **Bredde:** 6-22 cm    **Dybde profil:** 8 cm

**Status:** Snittet med spade. Beskrevet plan/profil.

**Beskrivelse:** Klart avgrenset i plan. Mørkebrun, fet masse med enkelte lyse spetter.  
Anlegget er også klart avgrenset i profil. Nedgravningen har en buet til spiss bunn.

**Anleggnr: 1390**    **Tolkning:** Spor etter gjerde/innheng    **Hustomt:** XII

**Form:** Avlang

**Diameter:**    **Lengde:** 17 cm    **Bredde:** 10 cm    **Dybde profil:** 2 cm

**Status:** Snittet med spade. Beskrevet plan/profil.

**Beskrivelse:** Klart avgrenset i plan. Mørkebrun, fet, spettet masse.  
Anlegget er også klart avgrenset i profil. Nedgravningen har flat bunn.

**Anleggnr: 1391**    **Tolkning:** Stolpehull    **Hustomt:** XII

**Form:** Rund

**Diameter:** 14 cm    **Lengde:**    **Bredde:**    **Dybde profil:** 3 cm

**Status:** Snittet med spade. Beskrevet plan/profil.

**Beskrivelse:** Klart avgrenset i plan. Mørkebrun, fet, spettet masse.  
Anlegget er også klart avgrenset i profil. Nedgravningen har en buet bunn.

**Anleggnr: 1392**    **Tolkning:** Stolpehull (staur)    **Hustomt:** XII

**Form:** Rund

**Diameter:** 6 cm    **Lengde:**    **Bredde:**    **Dybde profil:**

**Status:**

**Beskrivelse:** Noe uklart avgrenset i plan. Mørkebrun, fet, spettet masse.

**Anleggnr: 1393**    **Tolkning:** Stolpehull (staur)    **Hustomt:** XII

**Form:** Rund

**Diameter:**    **Lengde:**    **Bredde:**    **Dybde profil:**

**Status:**

**Beskrivelse:** Anlegget ble skylt bort under et kraftig regnvær før kunne bli dokumentert.

**Anleggnr: 1394**    **Tolkning:** Stolpehull (staur)    **Hustomt:** XII

**Form:** Rund

**Diameter:**                    **Lengde:**                    **Bredde:**                    **Dybde profil:**

**Status:**

**Beskrivelse:** Anlegget ble skylt bort under et kraftig regnvær før det kunne bli dokumentert.

**Anleggnr: 1395**    **Tolkning:** Stolpehull (staur)    **Hustomt:** -

**Form:** Rund

**Diameter:** 3-7 cm    **Lengde:**                    **Bredde:**                    **Dybde profil:**

**Status:** Beskrevet i plan

**Beskrivelse:** Klart avgrenset i flaten. Mellombrun, spettet masse.

**Anleggnr: 1396**    **Tolkning:** Stolpehull (staur)    **Hustomt:** -

**Form:** Rund

**Diameter:** 3-7 cm    **Lengde:**                    **Bredde:**                    **Dybde profil:**

**Status:** Beskrevet i plan

**Beskrivelse:** Klart avgrenset i flaten. Mellombrun, spettet masse.

**Anleggnr: 1397**    **Tolkning:** Stolpehull (staur)    **Hustomt:** -

**Form:** Rund

**Diameter:** 3-7 cm    **Lengde:**                    **Bredde:**                    **Dybde profil:**

**Status:** Beskrevet i plan

**Beskrivelse:** Klart avgrenset i flaten. Mellombrun, spettet masse.

**Anleggnr: 1398**    **Tolkning:** Stolpehull (staur)    **Hustomt:** -

**Form:** Rund

**Diameter:** 3-7 cm    **Lengde:**                    **Bredde:**                    **Dybde profil:**

**Status:** Beskrevet i plan

**Beskrivelse:** Klart avgrenset i flaten. Mellombrun, spettet masse.

**Anleggnr: 1399**    **Tolkning:** Mulig stolpehull    **Hustomt:** -

**Form:** Rund

**Diameter:** 27 cm    **Lengde:**                    **Bredde:**                    **Dybde profil:**

**Status:** Beskrevet i plan

**Beskrivelse:** Klart avgrenset i flaten. Mørkbrun, fet, spettet masse.

**Anleggnr: 1400**    **Tolkning:** Spor etter gjerde/innheng    **Hustomt:** -

**Form:** Ujevn avlang

**Diameter:**                    **Lengde:** 120 cm                    **Bredde:** 30-58 cm                    **Dybde profil:**

**Status:** Beskrevet i plan

**Beskrivelse:** Noe uklart avgrenset i flaten. Mørkbrun, fet, spettet masse.

**Anleggnr: 1401**    **Tolkning:** Kunne ikke bestemmes    **Hustomt:** -

**Form:** Ujevn oval

**Diameter:** 19 cm    **Lengde:** 14 cm                    **Bredde:**                    **Dybde profil:**

**Status:** Beskrevet i plan

**Beskrivelse:** Noe uklart avgrenset i flaten. Mørkbrun, fet, spettet masse.

**Anleggnr: 1402**    **Tolkning:** Stolpehull    **Hustomt:** -

**Form:** Ujevn rund

**Diameter:** 24 cm    **Lengde:**                    **Bredde:**                    **Dybde profil:**

**Status:** Beskrevet i plan

**Beskrivelse:** Klart avgrenset i flaten. Mellombrun, spettet masse.

**Anleggnr: 1403**    **Tolkning:** Kunne ikke bestemmes    **Hustomt:** -

**Form:** Ujevn

**Diameter:**                    **Lengde:** 63 cm                    **Bredde:** 30 cm                    **Dybde profil:**

**Status:** Beskrevet i plan

**Beskrivelse:** Klart avgrenset i flaten. Brunsvart, fet, spettet masse

**Anleggnr: 1404**    **Tolkning:** Mulig stolpehull    **Hustomt:** -

**Form:** Rund

**Diameter:** 24 cm                    **Lengde:**                    **Bredde:**                    **Dybde profil:**

**Status:** Beskrevet i plan

**Beskrivelse:** Noe uklart avgrenset. Spettet masse av grå til mørkegrå silt/ leire og gul silt/leire. Massen ble steinhard når den tørket inn.

Anlegget kan også være en rest av lag A1001.

**Anleggnr: 1405**    **Tolkning:** Mulig stolpehull    **Hustomt:** -

**Form:** Rund

**Diameter:** 20 cm                    **Lengde:**                    **Bredde:**                    **Dybde profil:**

**Status:** Beskrevet i plan

**Beskrivelse:** Noe uklart avgrenset. Spettet masse av grå til mørkegrå silt/ leire og gul silt/leire. Massen ble steinhard når den tørket inn.

Anlegget kan også være en rest av lag A1001.

**Anleggnr: 1406**    **Tolkning:** Mulig stolpehull    **Hustomt:** -

**Form:** Rund

**Diameter:** 20 cm                    **Lengde:**                    **Bredde:**                    **Dybde profil:**

**Status:** Beskrevet i plan

**Beskrivelse:** Noe uklart avgrenset. Spettet masse av grå til mørkegrå silt/ leire og gul silt/leire. Massen ble steinhard når den tørket inn.

Anlegget kan også være en rest av lag A1001.

**Anleggnr: 1407**    **Tolkning:** Mulig stolpehull    **Hustomt:** -

**Form:** Ujevn oval

**Diameter:**                    **Lengde:** 21 cm                    **Bredde:** 13 cm                    **Dybde profil:**

**Status:** Beskrevet i plan

**Beskrivelse:** Noe uklart avgrenset. Spettet masse av grå til mørkegrå silt/ leire og gul silt/leire. Massen ble steinhard når den tørket inn.

Anlegget kan også være en rest av lag A1001.

**Anleggnr: 1408**    **Tolkning:** Mulig stolpehull    **Hustomt:** -

**Form:** Rund

**Diameter:** 18 cm                    **Lengde:**                    **Bredde:**                    **Dybde profil:**

**Status:** Beskrevet i plan

**Beskrivelse:** Noe uklart avgrenset. Spettet masse av grå til mørkegrå silt/ leire og gul silt/leire. Massen ble steinhard når den tørket inn.

Anlegget kan også være en rest av lag A1001.

**Anleggnr: 1409**    **Tolkning:** Mulig stolpehull    **Hustomt:** -

**Form:** Rund

**Diameter:** 22 cm                    **Lengde:**                    **Bredde:**                    **Dybde profil:**

**Status:** Beskrevet i plan

**Beskrivelse:** Noe uklart avgrenset. Spettet masse av grå til mørkegrå silt/ leire og gul silt/leire. Massen ble steinhard når den tørket inn.

Anlegget kan også være en rest av lag A1001.

**Anleggnr: 1410**    **Tolkning:** Mulig stolpehull    **Hustomt:** -

**Form:** Ujevn

**Diameter:**                    **Lengde:** 29 cm                    **Bredde:** 21 cm                    **Dybde profil:**

**Status:** Beskrevet i plan

**Beskrivelse:** Noe uklart avgrenset. Spettet masse av grå til mørkegrå silt/ leire og gul silt/leire. Massen ble steinhard når den tørket inn.

Anlegget kan også være en rest av lag A1001.

**Anleggnr: 1411**    **Tolkning:** Mulig stolpehull    **Hustomt:** -  
**Form:** Rund  
**Diameter:** 30 cm    **Lengde:**    **Bredde:**    **Dybde profil:**  
**Status:** Beskrevet i plan  
**Beskrivelse:** Noe uklart avgrenset. Spettet masse av grå til mørkegrå silt/ leire og gul silt/leire. Massen ble steinhard når den tørket inn.  
Anlegget kan også være en rest av lag A1001.

**Anleggnr: 1412**    **Tolkning:** Mulig stolpehull    **Hustomt:** -  
**Form:** Rund  
**Diameter:** 23 cm    **Lengde:**    **Bredde:**    **Dybde profil:**  
**Status:** Beskrevet i plan  
**Beskrivelse:** Noe uklart avgrenset. Spettet masse av grå til mørkegrå silt/ leire og gul silt/leire. Massen ble steinhard når den tørket inn.  
Anlegget kan også være en rest av lag A1001.

**Anleggnr: 1413**    **Tolkning:** Kunne ikke bestemmes    **Hustomt:** -  
**Form:** Ujevn oval  
**Diameter:**    **Lengde:** 161 cm    **Bredde:** 130 cm    **Dybde profil:**  
**Status:** Beskrevet i plan  
**Beskrivelse:** Noe uklart avgrenset i flaten. Mørkbrun, fet, spettet masse. Trolig rest av lag A1000.

**Anleggnr: 1414**    **Tolkning:** Rest av lag A1001    **Hustomt:** -  
**Form:** Rund  
**Diameter:** 10 cm    **Lengde:**    **Bredde:**    **Dybde profil:**  
**Status:** Beskrevet i plan  
**Beskrivelse:** Klart avgrenset i flaten. Mellombrun, spettet masse.

**Anleggnr: 1415**    **Tolkning:** Rest av lag A1000    **Hustomt:** -  
**Form:** Ujevn oval  
**Diameter:**    **Lengde:** 27 cm    **Bredde:** 16 cm    **Dybde profil:**  
**Status:** Beskrevet i plan  
**Beskrivelse:** Noe uklart avgrenset i flaten. Mørkbrun, fet, spettet masse.

**Anleggnr: 1416**    **Tolkning:** Rest av lag A1000    **Hustomt:** -  
**Form:** Avlang  
**Diameter:**    **Lengde:** 100 cm    **Bredde:** 39 cm    **Dybde profil:**  
**Status:** Beskrevet i plan  
**Beskrivelse:** Noe uklart avgrenset i flaten. Mellomrød til brun, spettet, humusblandet sand.

**Anleggnr: 1417**    **Tolkning:** Rest av lag A1000    **Hustomt:** -  
**Form:** Oval  
**Diameter:**    **Lengde:** 28 cm    **Bredde:** 20 cm    **Dybde profil:**  
**Status:** Beskrevet i plan  
**Beskrivelse:** Noe uklart avgrenset i flaten. Mellom til lys brun, spettet, humusblandet sand.

**Anleggnr: 1418**    **Tolkning:** Rest av lag A1000    **Hustomt:** -  
**Form:** Oval  
**Diameter:**    **Lengde:** 12 cm    **Bredde:** 10 cm    **Dybde profil:**  
**Status:** Beskrevet i plan  
**Beskrivelse:** Noe uklart avgrenset i flaten. Mellom til lys brun, spettet, humusblandet sand.

**Anleggnr: 1419**    **Tolkning:** Rest av lag A1000    **Hustomt:** -  
**Form:** Rund  
**Diameter:** 18 cm    **Lengde:**    **Bredde:**    **Dybde profil:**  
**Status:** Beskrevet i plan  
**Beskrivelse:** Noe uklart avgrenset i flaten. Mellom til lys brun, spettet, humusblandet sand.

**Anleggnr: 1420**    **Tolkning:** Rest av lag A1000    **Hustomt:** -

**Form:** Ujevn oval

**Diameter:**            **Lengde:** 32 cm            **Bredde:** 22 cm            **Dybde profil:**

**Status:** Beskrevet i plan

**Beskrivelse:** Noe uklart avgrenset i flaten. Mellom til lys brun, spettet, humusblandet sand.

**Anleggnr: 1421**    **Tolkning:** Rest av lag A1000    **Hustomt:** -

**Form:** Oval

**Diameter:**            **Lengde:** 31 cm            **Bredde:** 22 cm            **Dybde profil:**

**Status:** Beskrevet i plan

**Beskrivelse:** Noe uklart avgrenset i flaten. Mellom til lys brun, spettet, humusblandet sand.

**Anleggnr: 1422**    **Tolkning:** Rest av lag A1000    **Hustomt:** -

**Form:** Oval

**Diameter:**            **Lengde:** 20 cm            **Bredde:** 18 cm            **Dybde profil:**

**Status:** Beskrevet i plan

**Beskrivelse:** Noe uklart avgrenset i flaten. Mellom til lys brun, spettet, humusblandet sand.

**Anleggnr: 1423**    **Tolkning:** Rest av lag A1000    **Hustomt:** -

**Form:** Ujevn rund

**Diameter:** 19 cm    **Lengde:**            **Bredde:**            **Dybde profil:**

**Status:** Beskrevet i plan

**Beskrivelse:** Noe uklart avgrenset i flaten. Mellom til lys brun, spettet, humusblandet sand.

**Anleggnr: 1424**    **Tolkning:** Rest av lag A1000    **Hustomt:** -

**Form:** Ujevn oval

**Diameter:**            **Lengde:** 30 cm            **Bredde:** 22 cm            **Dybde profil:**

**Status:** Beskrevet i plan

**Beskrivelse:** Noe uklart avgrenset i flaten. Mellom til lys brun, spettet, humusblandet sand.

**Anleggnr: 1425**    **Tolkning:** Mulig stolpehull    **Hustomt:** -

**Form:** Rund

**Diameter:** 30 cm    **Lengde:**            **Bredde:**            **Dybde profil:**

**Status:** Beskrevet i plan

**Beskrivelse:** Noe uklart avgrenset i flaten. Mellom til lys brun, spettet, humusblandet sand.

**Anleggnr: 1426**    **Tolkning:** Kunne ikke bestemmes    **Hustomt:** -

**Form:** Ujevn

**Diameter:**            **Lengde:** 110 cm            **Bredde:** 54-70 cm            **Dybde profil:**

**Status:** Beskrevet i plan

**Beskrivelse:** Noe uklart avgrenset i flaten. Mellom til lys brun, spettet, humusblandet sand.

**Anleggnr: 1427**    **Tolkning:** Rest av lag A1000    **Hustomt:** -

**Form:** Ujevn

**Diameter:**            **Lengde:** 45 cm            **Bredde:** 34 cm            **Dybde profil:**

**Status:** Beskrevet i plan

**Beskrivelse:** Noe uklart avgrenset i flaten. Mellom til lys brun, spettet, humusblandet sand.

**Anleggnr: 1428**    **Tolkning:** Rest av lag A1000    **Hustomt:** -

**Form:** Ujevn

**Diameter:**            **Lengde:** 45 cm            **Bredde:** 56 cm            **Dybde profil:**

**Status:** Beskrevet i plan

**Beskrivelse:** Noe uklart avgrenset i flaten. Mellom til lys brun, spettet, humusblandet sand.

**Anleggnr: 1429**    **Tolkning:** Rest av lag A1000    **Hustomt:** -

**Form:** Rund  
**Diameter:** 30 cm    **Lengde:**                      **Bredde:**                      **Dybde profil:**  
**Status:** Beskrevet i plan  
**Beskrivelse:** Noe uklart avgrenset i flaten. Mellom til lys brun, spettet, humusblandet sand.

**Anleggnr: 1430**    **Tolkning:** Rest av lag A1000    **Hustomt:** -

**Form:** Rund  
**Diameter:** 15 cm    **Lengde:**                      **Bredde:**                      **Dybde profil:**  
**Status:** Beskrevet i plan  
**Beskrivelse:** Noe uklart avgrenset i flaten. Mellom til lys brun, spettet, humusblandet sand.

**Anleggnr: 1431**    **Tolkning:** Rest av lag A1000    **Hustomt:** -

**Form:** Rund  
**Diameter:** 20 cm    **Lengde:**                      **Bredde:**                      **Dybde profil:**  
**Status:** Beskrevet i plan  
**Beskrivelse:** Noe uklart avgrenset i flaten. Mellom til lys brun, spettet, humusblandet sand.

**Anleggnr: 1432**    **Tolkning:** Rest av lag A1000    **Hustomt:** -

**Form:** Avlang  
**Diameter:**                      **Lengde:** 42 cm                      **Bredde:** 39 cm                      **Dybde profil:**  
**Status:** Beskrevet i plan  
**Beskrivelse:** Noe uklart avgrenset i flaten. Mellom til lys brun, spettet, humusblandet sand.

**Anleggnr: 1433**    **Tolkning:** Rest av lag A1000    **Hustomt:** -

**Form:** Oval  
**Diameter:**                      **Lengde:** 22 cm                      **Bredde:** 14 cm                      **Dybde profil:**  
**Status:** Beskrevet i plan  
**Beskrivelse:** Noe uklart avgrenset i flaten. Mellom til lys brun, spettet, humusblandet sand.

**Anleggnr: 1434**    **Tolkning:** Rest av lag A1000    **Hustomt:** -

**Form:** Oval  
**Diameter:**                      **Lengde:** 32 cm                      **Bredde:** 28 cm                      **Dybde profil:**  
**Status:** Beskrevet i plan  
**Beskrivelse:** Noe uklart avgrenset i flaten. Mellom til lys brun, spettet, humusblandet sand.

**Anleggnr: 1523**    **Tolkning:** Rot    **Hustomt:** -

**Form:** Rund  
**Diameter:** 23 cm    **Lengde:**                      **Bredde:**                      **Dybde profil:**  
**Status:** Snittet med spade. Beskrevet i plan/ profil.  
**Beskrivelse:** Klart avgrenset i flaten. Spettet masse av brunrød og grå sandblandet masse og lysgul/hvit fin sand.

**Anleggnr: 1524**    **Tolkning:** Rot    **Hustomt:** -

**Form:** Svakt oval  
**Diameter:**                      **Lengde:** 17 cm                      **Bredde:** 16 cm                      **Dybde profil:**  
**Status:** Snittet med spade. Beskrevet i plan/ profil.  
**Beskrivelse:** Klart avgrenset i flaten. Spettet masse av brunrød og grå sandblandet masse og lysgul/hvit fin sand.

**Anleggnr: 1558**    **Tolkning:** Vegetasjosspor    **Hustomt:** -

**Form:** Ujevn avlang  
**Diameter:**                      **Lengde:** 161 cm                      **Bredde:** 61 cm                      **Dybde profil:**  
**Status:** Snittet med spade. Beskrevet i plan/ profil.  
**Beskrivelse:** Klart avgrenset i flaten. Brungrå sandblandet masse med lyse sandspetter og mørkebrune spetter av sand- og humusblandet masse og enkelte kullspetter. I anleggets ene side ligger et parti mørkebrun, fet, svakt sandblandet humus. Anlegget er også klart avgrenset i profil. Nedgravningen har en ujevn og en svakt buet side, og en buet bunn.

**Anleggnr: 1559**    **Tolkning: Vegetasjonsspor**    **Hustomt: -**

**Form:** Avlang med en rett og en buet side

**Diameter:**                    **Lengde:** 162 cm                    **Bredde:** 60 cm                    **Dybde profil:**

**Status:** Snittet med spade. Beskrevet i plan/ profil.

**Beskrivelse:** Klart avgrenset i flaten. Brunrå sandblandet masse med lyse sandspetter og mørkebrune spetter av sand- og humusblandet masse, og enkelte kullspetter. Sentralt et 49x23 cm parti med mørkebrun, fet, svakt sandblandet humus.

Anlegget er også klart avgrenset i profil. Nedgravningen har en ujevn og en svakt buet side, og en buet bunn.

**Anleggnr: 1600**    **Tolkning: Stolpehull**    **Hustomt: -**

**Form:** Rund

**Diameter:**                    **Lengde:** 22 cm                    **Bredde:** 19 cm                    **Dybde profil:** 4 cm

**Status:** Dokumentert i plan og profil

**Beskrivelse:** Klart avgrenset i flaten. Et rundt, sentralt parti med diameter på 17 cm med svart, fet, kullblandet masse. En rand med brungul sand (undergrunnsmasse). Rundt denne igjen ligger det en smal grusrand.

Anlegget er også klart avgrenset i plan. Nedgravningen har en buet bunn.

**Anleggnr: 1700**    **Tolkning: Stolpehull**    **Hustomt: -**

**Form:** Oval


**Diameter:** 30 cm                    **Lengde:** 25 cm                    **Bredde:**                    **Dybde profil:** 4-5 cm

**Status:** Dokumentert i plan og profil


**Beskrivelse:** Noe uklart avgrenset i flaten mot sørvest, ellers klart avgrenset. Et noe ujevnt parti sentralt og mot nordøst med mørkebrun, fet, kullblandet masse. I en stripe langs kanten mot nord, vest og sør ligger det gråbrun, sandblandet masse med mørkere spetter.

Anlegget er klart avgrenset i profil. Nedgravningen har rette sider og flat bunn.





Tilveksttekst



**C.53261 – 53281**

**Boplassfunn fra bronsealder - førromersk jernalder** funnet på BORGEN MELLOM 1049/61, SARPSBORG KOMMUNE, ØSTFOLD

*Funnomstendighet:* Arkeologisk utgravning ved hjelp av maskinell flateavdekking i forbindelse med reguleringsplan for Borgen sykehjem. Innenfor planområdet ble det åpnet tre felt; felt1, 2 og 3.

*Orienteringsoppgave:* Det undersøkte området ligger i nedkant av raet, og er avgrenset av dette mot nordøst. Mot nordvest avgrenses området av Edonbakken, mot sørvest av Borgenveien og mot sørøst av eiendomsgrensen mellom Borgen mellom 1049/61 og Borgen vestre 1048/4.

*Kartreferanse:* ØK-kart: CR 30-5-4 / Koordinater: x: 140740, y: 24660

*Innberetning:* Line Grindkåsa, 21.12.2004, Rapport fra arkeologisk utgravning, Siv Anita Lundø, 07.08.2002, Rapport fra kulturhistorisk registrering (Østfold fylkeskommune)

*Negativnr.:* 27511-27535, 27908

**C. 53261/1-9**

**Funn fra undersøkelsens registrering sommeren 2002.**

- 1) 57 keramikkskår hvorav 1 randskår og 1 skår fra overgang bunn/underdel. 1 skår har matskorpe. Noe uregelmessig og ujevn overflate med enkelte svakt fremstikkende magringskorn. Magret med sand, glimmerstein og bergartskorn med diameter fra 0,5-3 mm. Vekt: 849,5 g
- 2) Brent leire. Vekt: 15,7 g.
- 3) Brente bein. Vekt: 1,5 g.
- 4) Tykknakket øks av finkornet bergart med uvanlig, atypisk form. Ujevn/uregelmessig overflate med konveks form. Slipespor ut mot en langside og eggen. Ujevn/uregelmessig underside med en avspaltning mot den ene langsiden. Slipespor ut mot eggen. Avspaltning i nakkeflaten i lengderetning på både over- og undersiden. En smalside er slipt, mens den andre er delvis slipt med en avspaltning fra undersiden. Smalsidene er usymmetriske, og tverrsnittet er uregelmessig rektangulært. Mål: Stl: 13,6 cm Stb: 6,1 cm Stt: 2,3 cm. Vekt: 290,4 g
- 5) Malestein. Noe uregelmessig rund med tydelig slipespor på en side. Steinen virker uforholdsmessig tung, og kan muligens inneholde metall av et slag. Diameter: 8,5 cm Vekt 575,6 g.

- 6) Flekke, flint. Mål: Stl: 2,0 cm Vekt: 0,2 g.
- 7) 6 avsalg, flint. Vekt: 31,9 g.
- 8) 10 fragmenter, flint. Vekt: 29 g.
- 9) 1 fragment, kvarts. Vekt 2,1 g.

### C. 53262/1-17

**Gjenstander og prøver fra anleggsporene A12 og A13 som var del av et kompleks. I flaten i anleggene lå det et sekundært lag med vanntransporterte masser (lag I-II). Under disse lå det i A13 en brønn (lag III-VIII). Funksjonen til A12 kunne ikke bestemmes.**

- 1) Skivehjul funnet i bunnen av brønnen. Sentralt et noe ujevnt rundt hull med diameter på ca. 10 cm. Noe under halvparten av hjulets ytre side er skadet. Det har derfor en tilnærmet rett side, og en U-formet skade i en annen side. Trevirket er svært skjørt og bløtt, og det er vanskelig å vurdere om hjulet er laget av et virke, eller om det er satt sammen av flere. Hjulet må ha vært skadet før deponering i brønnen. Det ligger i skrivende stund fremdeles i preparat, og vekt foreligger derfor ikke. På grunn av dette er det også noe vanskelig å vurdere tykkelse. En prøve av trevirket er 14C dater ved Laboratoriet for radiologisk datering ved NTNU i Trondheim. Denne viste kalibrert alder BC375-205. Diameter: ca. 45 cm Vekt: Foreligger ennå ikke
- 2) Tømmerstokk funnet i bunnen av brønnen. Stokken lå svakt å skrå, og var orientert øst-vest i samme laget som C53262/1. Stokken har en hvelvet form, med en tilnærmet flat langside (her kalt underside). Langs undersiden er det tatt av et stykke i hele stokkens lengde slik at den blir tilnærmet flat. Flaten har en ruglete form som følger vedens struktur. Det finnes noen få mulige huggspor på denne siden. Stokken er avbarket, og det er spor i form av svake huggspor etter avbarkingen på den hvelvete oversiden. Den ene kortenden er hugget flat, mens den andre er hugget i en skjev spiss. Deler av overflaten er i ferd med å gå i oppløsning, og den innerste kjernen er delvis råttet. Ut over dette er stokket kompakt og godt bevart. Stokkens mål: Stl: 55 cm. Flat kortende: 17,5 x 22,3 cm. Spiss kortende: 16 x 21 cm. Vekt: 21,5 kg  
Tømmerstokken er fint tilhugget i kortsidene, og har noen få huggspor langs sidene.
- 3) Keramikkskår fra lag I (A13). 19 randskår, 1 skår fra overgang bunn/underdel fra et likesidet/konisk kar, og 1 skår bra en buk. 13 skår har matskorper. Noe uregelmessig og ujevn overflate med enkelte svakt fremstikkende magringskorn. Magret med sand, glimmerstein og bergartskorn med diameter fra 0,5-3 mm. Vekt: 1246,8 g

- 4) Keramikkskår fra lag I (A12). 2 randskår. Noe uregelmessig og ujevn overflate med enkelte svakt fremstikkende magringskorn. Magret med sand, glimmerstein og bergartskorn med diameter fra 0,5-3 mm. Vekt: 117,9 g
- 5) Keramikkskår fra lag II (A13). 2 randskår med konkav form. Noe uregelmessig og ujevn overflate med enkelte svakt fremstikkende magringskorn. Magret med sand, glimmerstein og bergartskorn med diameter fra 0,5-3 mm. Vekt: 186,5 g
- 6) Keramikkskår fra lag VII (A13). 2 skår har matskorpe. Noe uregelmessig og ujevn overflate med enkelte svakt fremstikkende magringskorn. Magret med sand, glimmerstein og bergartskorn med diameter fra 0,5-3 mm. Vekt: 11,2 g
- 7) Keramikkskår fra lag VIII (A13). 2 skår har matskorpe. Noe uregelmessig og ujevn overflate med enkelte svakt fremstikkende magringskorn. Magret med sand, glimmerstein og bergartskorn med diameter fra 0,5-3 mm. Vekt: 22,1 g
- 8) Brent leire fra lag I (A13) . Vekt: 91,9 g
- 9) Brent leire fra lag I (A12). Vekt: 8,4 g
- 10) Brente bein fra lag I og VIII (A13). Vekt: 2,4 g
- 11) Fragment av en slipeplate. Sandstein. Mål: Stl: 6,5 cm Stb: 3,9 cm Stt: 0,9 cm Vekt: 25,9 g
- 12) Stein med ukjent funksjon. Ujevn rektangulær form med en buet og en noe tilspisset kortside. Ujevn/uregelmessig overflate med buet konveks form, og ujevn/uregelmessig tilnærmet flat underside. Slipespor på over- og underside ut mot kortside med buet form. Steinen er trolig naturlig formet, men med menneskeskapte slipespor.  
Mål: Stl: 11,5 cm Stt: 2,6 cm Vekt: 161,5 g
- 13) 3 avslag, flint. Lag I (A13). Mål: Stl: 2,9 cm Vekt: 4,6 g
- 14) 7 fragmenter, flint. Lag I (A13). Mål: Stl: 3,35 cm Vekt: 9,9 g
- 15) 1 fragment, flint. Lag VII (A13). Mål: Stl: 2,1 cm Vekt: 1,0 g
- 16) 1 fragment, flint. Lag I (A12). Mål: Stl: 1,7 cm Vekt: 0,2 g
- 17) 2 splinter, flint. Vekt: 0,3 g
- 18) Prøve, trekull. Vekt: 1,8 g
- 19) Prøve, trekull. Vekt: 0,4 g
- 20) Prøve, trekull. Vekt: 0,7 g
- 21) Prøve, trekull. Vekt: 0,2 g
- 22) Prøve, trekull. Vekt: 0,3 g
- 23) Prøve, trekull. Vekt: 0,2 g
- 24) Prøve, trekull. Vekt: 1,0 g

- 25) Prøve, trekull. Vekt: 1,0 g
- 26) Prøve, makrofossil. Vekt: 3,1g
- 27) Prøve, makrofossil. Vekt: 0,5 g
- 28) Prøve, makrofossil. Vekt: 0,2 g
- 29) Prøve, makrofossil. Vekt: <1200 g (prøven er ikke flottert)
- 30) Prøve, makrofossil. Vekt: <1200 g (prøven er ikke flottert)
- 31) Prøve, makrofossil. Vekt: 15,9 g
- 32) Prøve, makrofossil. Vekt: 81,7 g
- 33) Prøve, makrofossil. Vekt: 51,1 g
- 34) Prøve, makrofossil. Vekt: 1,5 g
- 35) Prøve, makrofossil. Vekt: 1,5 g
- 36) Prøve, makrofossil. Vekt: 4,2 g
- 37) Trestokk funnet i bunnen av brønnen, i profilen og under laget med skivehjulet.  
Trestokken var svakt buet og hadde et innskåret kryss som målte ca. 5,5x5,5 cm i den ene siden. Gjenstanden er brukket i krysset ved utgravning.  
Mål: Stl: 32 cm Diam: ca. 3,2 –5,7 cm Vekt: 303 g.

#### **C.53263/1-6**

**Funn og prøver fra ardspor som lå i undergrunnen rundt A13 (C. 53262).**

- 1) 2 keramikkskår. Noe uregelmessig og ujevn overflate med enkelte svakt fremstikkende magringskorn. Magret med sand, glimmerstein og bergartskorn med diameter fra 0,5-2 mm. Vekt: 0,6 g.
- 2) Prøve, trekull. Vekt: 0,2 g
- 3) Prøve, trekull. Vekt: 0,3 g
- 4) Prøve, makrofossil. Vekt: 2,5 g
- 5) Prøve, makrofossil. Vekt: 1,3 g
- 6) Prøve, makrofossil. Vekt: 323,6 g (prøven er ikke flottert)

#### **C.53264/1-65**

**Funn og prøver fra hustomt IX, og fra en grøft/dike som har ledet vann rundt huset. I hustomten var det bevart spor etter 6 takbærende stolpepar, 25 veggstolper og 1 ildsted fra et treskipet langhus.**

- 1) 1 keramikkskår. Noe uregelmessig og ujevn overflate med enkelte svakt fremstikkende magringskorn. Magret med sand, glimmerstein og bergartskorn med diameter fra 0,5-2 mm. Vekt: 0,2 g
- 2) Brent leire. Vekt: 1,9 g
- 3) 1 avslag, flint. Mål: Stl: 1,4 cm Vekt: 0,2 g
- 4) 2 fragmenter, flint. Mål: Stl: 1,9 cm Vekt: 1,7 g
- 5) Prøve, trekull. Vekt: 0,3 g
- 6) Prøve, trekull. Vekt: 0,2 g
- 7) Prøve, trekull. Vekt: 0,1 g
- 8) Prøve, trekull. Vekt: 0,1g
- 9) Prøve, trekull. Vekt: 0,2 g
- 10) Prøve, trekull. Vekt: 0,1 g
- 11) Prøve, trekull. Vekt: 0,1 g
- 12) Prøve, trekull. Vekt: 0,1 g
- 13) Prøve, trekull. Vekt: 0,2 g
- 14) Prøve, trekull. Vekt: 0,1 g
- 15) Prøve, trekull. Vekt: 0,2 g
- 16) Prøve, trekull. Vekt: 2,6 g
- 17) Prøve, trekull. Vekt: 0,2 g
- 18) Prøve, trekull. Vekt: 0,3 g
- 19) Prøve, trekull. Vekt: 0,6 g
- 20) Prøve, trekull. Vekt: 0,5 g
- 21) Prøve, trekull. Vekt: 0,3 g
- 22) Prøve, trekull. Vekt: 0,7 g
- 23) Prøve, trekull. Vekt: 73,3 g
- 24) Prøve, trekull. Vekt: 0,6 g
- 25) Prøve, trekull. Vekt: 0,1 g
- 26) Prøve, trekull. Vekt: 0,2 g
- 27) Prøve, makrofossil. Vekt: 1,1 g
- 28) Prøve, makrofossil. Vekt: 3,1 g
- 29) Prøve, makrofossil. Vekt: 0,1 g
- 30) Prøve, makrofossil. Vekt: 0,2 g
- 31) Prøve, makrofossil. Vekt: 0,2 g
- 32) Prøve, makrofossil. Vekt: 0,2 g



- 33) Prøve, makrofossil. Vekt: 0,2 g
- 34) Prøve, makrofossil. Vekt: <0,1 g
- 35) Prøve, makrofossil. Vekt: <0,1 g
- 36) Prøve, makrofossil. Vekt: 0,1 g
- 37) Prøve, makrofossil. Vekt: <0,1 g
- 38) Prøve, makrofossil. Vekt: 0,1 g
- 39) Prøve, makrofossil. Vekt: <0,1 g
- 40) Prøve, makrofossil. Vekt: 0,4 g
- 41) Prøve, makrofossil. Vekt: 2,3 g
- 42) Prøve, makrofossil. Vekt: 0,2 g
- 43) Prøve, makrofossil. Vekt: <0,1 g
- 44) Prøve, makrofossil. Vekt: 0,1 g
- 45) Prøve, makrofossil. Vekt: 6,6 g
- 46) Prøve, makrofossil. Vekt: 0,2 g
- 47) Prøve, makrofossil. Vekt: 0,6 g
- 48) Prøve, makrofossil. Vekt: 0,1 g
- 49) Prøve, makrofossil. Vekt: 0,1 g
- 50) Prøve, makrofossil. Vekt: 0,1 g
- 51) Prøve, makrofossil. Vekt: 0,2 g
- 52) Prøve, makrofossil. Vekt: 0,1 g
- 53) Prøve, makrofossil. Vekt: 0,2 g
- 54) Prøve, makrofossil. Vekt: 1,0 g
- 55) Prøve, makrofossil. Vekt: 0,2 g
- 56) Prøve, makrofossil. Vekt: 0,1 g
- 57) Prøve, makrofossil. Vekt: 0,2 g
- 58) Prøve, makrofossil. Vekt: 0,1 g
- 59) Prøve, makrofossil. Vekt: 0,1 g
- 60) Prøve, makrofossil. Vekt: 0,1 g
- 61) Prøve, makrofossil. Vekt: 0,1 g
- 62) Prøve, makrofossil. Vekt: <0,1 g
- 63) Prøve, makrofossil. Vekt: 2,2 g
- 64) Prøve, makrofossil. Vekt: 2,2 g
- 65) Prøve, makrofossil. Vekt: 1,1 g

**C.53265/1-38**

**Funn og prøver fra hustomt VIII hvor det var bevart spor etter 4 takbærende stolpepar og 12 veggstolper, hvorav 2 inntrukne i et inngangsparti, fra et treskipet langhus. Det lå også en vegggrille i den ene kortveggen.**

- 1) 4 keramikkskår. Noe uregelmessig og ujevn overflate med enkelte svakt fremstikkende magringskorn. Magret med sand, glimmerstein og bergartskorn med diameter fra 0,5-3 mm. Vekt: 3,4 g
- 2) Brent leire. Vekt: 1,1 g
- 3) Prøve, trekull. Vekt: 0,1 g
- 4) Prøve, trekull. Vekt: 0,1 g
- 5) Prøve, trekull. Vekt: 0,1 g
- 6) Prøve, trekull. Vekt: 0,1 g
- 7) Prøve, trekull. Vekt: 2,5 g
- 8) Prøve, trekull. Vekt: 2,3 g
- 9) Prøve, trekull. Vekt: 0,2 g
- 10) Prøve, trekull. Vekt: 1,1 g
- 11) Prøve, trekull. Vekt: 1,4 g
- 12) Prøve, trekull. Vekt: 0,5 g
- 13) Prøve, trekull. Vekt: 0,2 g
- 14) Prøve, trekull. Vekt: 0,2 g
- 15) Prøve, trekull. Vekt: 0,1 g
- 16) Prøve, trekull. Vekt: 0,1 g
- 17) Prøve, trekull. Vekt: 0,2 g
- 18) Prøve, trekull. Vekt: 2,2 g
- 19) Prøve, makrofossil. Vekt: 1,8 g
- 20) Prøve, makrofossil. Vekt: 0,1 g
- 21) Prøve, makrofossil. Vekt: 7,0 g
- 22) Prøve, makrofossil. Vekt: 0,6 g
- 23) Prøve, makrofossil. Vekt: 2,5 g
- 24) Prøve, makrofossil. Vekt: 2,6 g
- 25) Prøve, makrofossil. Vekt: 2,4 g
- 26) Prøve, makrofossil. Vekt: 2,0 g
- 27) Prøve, makrofossil. Vekt: 0,1 g
- 28) Prøve, makrofossil. Vekt: 4,8 g

- 29) Prøve, makrofossil. Vekt: 0,2 g
- 30) Prøve, makrofossil. Vekt: 0,8 g
- 31) Prøve, makrofossil. Vekt: 1,8 g
- 32) Prøve, makrofossil. Vekt: 0,9 g
- 33) Prøve, makrofossil. Vekt: 0,5 g
- 34) Prøve, makrofossil. Vekt: <0,1 g
- 35) Prøve, makrofossil. Vekt: 0,8 g
- 36) Prøve, makrofossil. Vekt: 0,3 g
- 37) Prøve, makrofossil. Vekt: 0,8 g
- 38) Prøve, makrofossil. Vekt: 0,2 g

### **C.53266/1-23**

**Funn og prøver fra hustomt X hvor det var bevart spor etter 8 takbærende stolpepar og 8 veggstolper, hvorav en inntrukket i et mulig inngangsparti, i et treskipet langhus.**

- 1) 12 keramikkskår hvorav ett har en matskorpe. Noe uregelmessig og ujevn overflate med enkelte svakt fremstikkende magringskorn. Magret med sand, glimmerstein og bergartskorn med diameter fra 0,5-3 mm. Vekt: 41,4 g
- 2) 1 fragment, flint. Mål: Stl: 1,2 cm Vekt: 0,1 g
- 3) Prøve, kull. Vekt: 1,4 g
- 4) Prøve, kull. Vekt: 1,5 g
- 5) Prøve, kull. Vekt: 2,0 g
- 6) Prøve, makrofossil. Vekt: 0,1 g
- 7) Prøve, makrofossil. Vekt: 0,2 g
- 8) Prøve, makrofossil. Vekt: <0,1 g
- 9) Prøve, makrofossil. Vekt: <0,1 g
- 10) Prøve, makrofossil. Vekt: 12,4 g
- 11) Prøve, makrofossil. Vekt: 0,1 g
- 12) Prøve, makrofossil. Vekt: 0,1 g
- 13) Prøve, makrofossil. Vekt: 0,2 g
- 14) Prøve, makrofossil. Vekt: <0,1 g
- 15) Prøve, makrofossil. Vekt: <0,1 g
- 16) Prøve, makrofossil. Vekt: 0,3 g
- 17) Prøve, makrofossil. Vekt: 0,2 g
- 18) Prøve, makrofossil. Vekt: 0,2 g

- 19) Prøve, makrofossil. Vekt: 0,2 g
- 20) Prøve, makrofossil. Vekt: 0,4 g
- 21) Prøve, makrofossil. Vekt: 0,6 g
- 22) Prøve, makrofossil. Vekt: <0,1 g

**C.53267/1-28**

**Funn og prøver fra hustomt III hvor det var bevart spor etter 3 takbærende stolpepar og 10 veggstolper fra et treskipet langhus.**

- 1) Brent leire. Vekt: 3,3 g
- 2) Prøve, kull. Vekt: 0,3 g
- 3) Prøve, kull. Vekt: 0,3 g
- 4) Prøve, kull. Vekt: 0,2 g
- 5) Prøve, kull. Vekt: 0,2 g
- 6) Prøve, kull. Vekt: 0,2 g
- 7) Prøve, kull. Vekt: 0,2 g
- 8) Prøve, kull. Vekt: 0,2 g
- 9) Prøve, kull. Vekt: 0,3 g
- 10) Prøve, kull. Vekt: 0,3 g
- 11) Prøve, kull. Vekt: 1,1 g
- 12) Prøve, makrofossil. Vekt: 0,6 g
- 13) Prøve, makrofossil. Vekt: 3,9 g
- 14) Prøve, makrofossil. Vekt: 0,1 g
- 15) Prøve, makrofossil. Vekt: 0,1 g
- 16) Prøve, makrofossil. Vekt: <0,1 g
- 17) Prøve, makrofossil. Vekt: 0,4 g
- 18) Prøve, makrofossil. Vekt: 0,2 g
- 19) Prøve, makrofossil. Vekt: 0,4 g
- 20) Prøve, makrofossil. Vekt: 0,2 g
- 21) Prøve, makrofossil. Vekt: 1,2 g
- 22) Prøve, makrofossil. Vekt: 1,5 g
- 23) Prøve, makrofossil. Vekt: 0,4 g
- 24) Prøve, makrofossil. Vekt: 1,2 g
- 25) Prøve, makrofossil. Vekt: 0,8 g
- 26) Prøve, makrofossil. Vekt: 0,6 g

27) Prøve, makrofossil. Vekt: 0,5 g

28) Prøve, makrofossil. Vekt: 1,6 g

#### **C.53268/1-21**

**Funn og prøver fra hustomt I hvor det var bevart spor etter 7 takbærende stolpepar fra et treskipet langhus.**

- 1) Tyngde. Pæreformet garnsøkke av finkornet bergart med to innhugde, rundtgående riller parallelt med lengdeaksen, og to innhugde, rundtgående riller parallelt med breddeaksen (eller rundt hals og mage). Mål: Stl: 11 cm Stb: 5,8 cm Vekt: 331,8 g
- 2) 3 keramikkskår hvorav 1 har en matskorpe. Noe uregelmessig og ujevn overflate med enkelte svakt fremstikkende magringskorn. Magret med sand, glimmerstein og bergartskorn med diameter fra 0,5-3 mm. Vekt: 3,4 g
- 3) Brent leire. Vekt: 2,9 g
- 4) Prøve, kull. Vekt: 0,7 g
- 5) Prøve, kull. Vekt: 4,4 g
- 6) Prøve, kull. Vekt: 0,2 g
- 7) Prøve, kull. Vekt: 0,4 g
- 8) Prøve, kull. Vekt: 0,3 g
- 9) Prøve, kull. Vekt: 0,2 g
- 10) Prøve, kull. Vekt: 2,5 g
- 11) Prøve, makrofossil. Vekt: 2,5 g
- 12) Prøve, makrofossil. Vekt: 15,7 g
- 13) Prøve, makrofossil. Vekt: 0,2 g
- 14) Prøve, makrofossil. Vekt: 0,8 g
- 15) Prøve, makrofossil. Vekt: 0,4 g
- 16) Prøve, makrofossil. Vekt: 0,4 g
- 17) Prøve, makrofossil. Vekt: 0,4 g
- 18) Prøve, makrofossil. Vekt: 4,7 g
- 19) Prøve, makrofossil. Vekt: 3,2 g
- 20) Prøve, makrofossil. Vekt: 2,4 g
- 21) Prøve, makrofossil. Vekt: 0,3 g

#### **C.53269/1-9**

**Funn og prøver fra hustomt XIII hvor det var bevart spor etter 3 takbærende stolpepar fra et treskipet langhus.**

- 1) 1 keramikkskår. Vekt: 0,2 g
- 2) Brent leire. Vekt: 0,5 g
- 3) Prøve, kull. Vekt: 0,2 g
- 4) Prøve, kull. Vekt: 1,1 g
- 5) Prøve, kull. Vekt: 0,1 g
- 6) Prøve, makrofossil. Vekt: 4,0 g
- 7) Prøve, makrofossil. Vekt: 0,2 g
- 8) Prøve, makrofossil. Vekt: 1,5 g
- 9) Prøve, makrofossil. Vekt: 0,7 g

#### **C.53270/1-14**

**Funn og prøver fra hustomt XI hvor det var bevart spor etter 6 takbærende stolpepar fra et treskipet langhus.**

- 1) Prøve, kull. Vekt: 0,9 g
- 2) Prøve, kull. Vekt: 0,6 g
- 3) Prøve, kull. Vekt: 0,2 g
- 4) Prøve, kull. Vekt: 0,3 g
- 5) Prøve, kull. Vekt: 0,7 g
- 6) Prøve, kull. Vekt: 0,4 g
- 7) Prøve, makrofossil. Vekt: 7,2 g
- 8) Prøve, makrofossil. Vekt: 0,7 g
- 9) Prøve, makrofossil. Vekt: 0,4 g
- 10) Prøve, makrofossil. Vekt: 1,8 g
- 11) Prøve, makrofossil. Vekt: 46,9 g
- 12) Prøve, makrofossil. Vekt: 0,1 g
- 13) Prøve, makrofossil. Vekt: 5,6 g

#### **C.53271/1-15**

**Funn og prøver fra hustomt XII hvor det er bevart spor etter 5 takbærende stolpepar, og en veggstolpe i et treskipet langhus.**

- 1) 1 keramikkskår. Noe uregelmessig og ujevn overflate med enkelte svakt fremstikkende magringskorn. Magret med sand, glimmerstein og bergartskorn med diameter fra 0,5-3 mm. Vekt: 6,1 g
- 2) Prøve, kull. Vekt: 0,1 g

- 3) Prøve, kull. Vekt: 0,3 g
- 4) Prøve, kull. Vekt: 1,2 g
- 5) Prøve, kull. Vekt: 0,2 g
- 6) Prøve, kull. Vekt: 0,4 g
- 7) Prøve, makrofossil. Vekt: 0,3 g
- 8) Prøve, makrofossil. Vekt: 0,1 g
- 9) Prøve, makrofossil. Vekt: 0,1 g
- 10) Prøve, makrofossil. Vekt: 0,3 g
- 11) Prøve, makrofossil. Vekt: 0,2 g
- 12) Prøve, makrofossil. Vekt: 0,3 g
- 13) Prøve, makrofossil. Vekt: 1,0 g
- 14) Prøve, makrofossil. Vekt: 0,3 g
- 15) Prøve, makrofossil. Vekt: 0,4 g

**C.53272/1-20**

**Funn og prøver fra hustomt II hvor det var bevart spor etter 6 takbærende stolpepar fra et treskipet langhus.**

- 1) 1 keramikkskår. Vekt: 0,2 g
- 2) Prøve, kull. Vekt: 7,7 g
- 3) Prøve, kull. Vekt: 0,1 g
- 4) Prøve, kull. Vekt: 0,2 g
- 5) Prøve, kull. Vekt: 0,2 g
- 6) Prøve, kull. Vekt: 11,3 g
- 7) Prøve, kull. Vekt: 0,1 g
- 8) Prøve, kull. Vekt: 0,1 g
- 9) Prøve, kull. Vekt: 5,0 g
- 10) Prøve, kull. Vekt: 1,1 g
- 11) Prøve, makrofossil. Vekt: 8,6 g
- 12) Prøve, makrofossil. Vekt: 0,5 g
- 13) Prøve, makrofossil. Vekt: 2,1 g
- 14) Prøve, makrofossil. Vekt: 0,5 g
- 15) Prøve, makrofossil. Vekt: 0,4 g
- 16) Prøve, makrofossil. Vekt: 11,1 g
- 17) Prøve, makrofossil. Vekt: 0,2 g

- 18) Prøve, makrofossil. Vekt: 0,1 g
- 19) Prøve, makrofossil. Vekt: 0,1 g
- 20) Prøve, makrofossil. Vekt: 0,3 g

#### **C.53273/1-16**

**Funn og prøver fra hustomt IV hvor det var bevart spor etter 5 takbærende stolpepar fra et treskipet langhus.**

- 1) Prøve, kull. Vekt: 0,2 g
- 2) Prøve, kull. Vekt: 0,4 g
- 3) Prøve, kull. Vekt: 0,3 g
- 4) Prøve, kull. Vekt: 0,1 g
- 5) Prøve, kull. Vekt: 0,1 g
- 6) Prøve, makrofossil. Vekt: 0,1 g
- 7) Prøve, makrofossil. Vekt: 0,2 g
- 8) Prøve, makrofossil. Vekt: <0,1 g
- 9) Prøve, makrofossil. Vekt: 0,4 g
- 10) Prøve, makrofossil. Vekt: 1,2 g
- 11) Prøve, makrofossil. Vekt: 1,0 g
- 12) Prøve, makrofossil. Vekt: 1,1 g
- 13) Prøve, makrofossil. Vekt: 0,2 g
- 14) Prøve, makrofossil. Vekt: 0,5 g
- 15) Prøve, makrofossil. Vekt: <0,1 g
- 16) Prøve, makrofossil. Vekt: 0,2 g

#### **C.53274/1-16**

**Funn og prøver fra hustomt V hvor det var bevart spor etter 5, eller muligens 7, takbærende stolpepar fra et treskipet langhus.**

- 1) 1 keramikkskår med matskorpe. Noe uregelmessig og ujevn overflate med enkelte svakt fremstikkende magringskorn. Magret med sand, glimmerstein og bergartskorn med diameter fra 0,5-3 mm. Vekt: 6,5 g
- 2) Prøve, kull. Vekt: 0,2 g
- 3) Prøve, kull. Vekt: 0,4 g
- 4) Prøve, kull. Vekt: 0,4 g



- 5) Prøve, kull. Vekt: 0,2 g
- 6) Prøve, kull. Vekt: 0,2 g
- 7) Prøve, makrofossil. Vekt: <0,1 g
- 8) Prøve, makrofossil. Vekt: 1,3 g
- 9) Prøve, makrofossil. Vekt: 1,3 g
- 10) Prøve, makrofossil. Vekt: 0,2 g
- 11) Prøve, makrofossil. Vekt: 0,5 g
- 12) Prøve, makrofossil. Vekt: 1,2 g
- 13) Prøve, makrofossil. Vekt: <0,1 g
- 14) Prøve, makrofossil. Vekt: 0,1 g
- 15) Prøve, makrofossil. Vekt: 3,1 g
- 16) Prøve, makrofossil. Vekt: <0,1 g

#### **C.53275/1-20**

**Funn og prøver fra de mulig hustomtene VI og VII hvor det var bevart to nesten parallelle rekker med henholdsvis 4 og 3 stolpehull. Stolpehullene kan være spor etter to toskipede hus, men tolkningen er usikker. Området ble fosfatkartert, og resultatet av denne analyses kan forhåpentligvis hjelpe tolkningen av anleggene.**

- 1) 1 keramikkskår. Noe uregelmessig og ujevn overflate med enkelte svakt fremstikkende magringskorn. Magret med sand, glimmerstein og bergartskorn med diameter fra 0,5-3 mm. Vekt: 1,2 g
- 2) Prøve, kull. Vekt: 0,1 g
- 3) Prøve, kull. Vekt: 0,4 g
- 4) Prøve, kull. Vekt: 0,1 g
- 5) Prøve, kull. Vekt: 0,1 g
- 6) Prøve, kull. Vekt: <0,1 g
- 7) Prøve, kull. Vekt: 0,1 g
- 8) Prøve, kull. Vekt: 0,2 g
- 9) Prøve, kull. Vekt: 0,1 g
- 10) Prøve, kull. Vekt: 0,1 g
- 11) Prøve, makrofossil. Vekt: 1,9 g
- 12) Prøve, makrofossil. Vekt: 3,7 g
- 13) Prøve, makrofossil. Vekt: 1,8 g
- 14) Prøve, makrofossil. Vekt: 0,7 g
- 15) Prøve, makrofossil. Vekt: 4,0 g

- 16) Prøve, makrofossil. Vekt: 1,8 g
- 17) Prøve, makrofossil. Vekt: 0,1 g
- 18) Prøve, makrofossil. Vekt: 0,2 g
- 19) Prøve, makrofossil. Vekt: 1,1 g
- 20) Prøve, makrofossil. Vekt: 0,6 g

#### **C.53276/1-7**

**Funn og prøver fra kulturlaget A502 som er tolket som spor etter en innheng for dyr.**

- 1) 1 keramikkskår. Vekt: 0,5 g
- 2) 1 fragment (kjernefragment), flint. Mål: Stl: 2,5 cm Vekt: 5,1 g
- 3) Prøve, kull. Vekt: <0,1 g
- 4) Prøve, makrofossil. Vekt: 1,3 g
- 5) Prøve, makrofossil. Vekt: 0,9 g
- 6) Prøve, makrofossil. Vekt: 1,3 g
- 7) Prøve, makrofossil. Vekt: 1,4 g

#### **C.53277/1-12**

**Funn og prøver fra et lag med vanntransporterte masser. Under utgravningen var det mulig å se en forbindelse mellom A97 og A13 (C.53262). Det ble tatt ut et preparat med keramikkskår fra A97. Skårene lå i 3 lag hvor lag 2 og 3 trolig representerer skår fra to sider i et kar, mens lag 1 kan komme fra ytterligere et kar. Alle skårene i preparatet ble satt inn med Plextol (10% oppløsning) for å prøve å bevare dem, men til tross for dette er skårene svært skjøre. Prøver av matskorper ble fjernet før innsetting med Plextol. Lagene er katalogisert under undernummer 1, 2 og 3. Øvrige keramikkskår fra A97 er katalogisert under undernummer 4.**

- 1) Keramikkskår fra lag 1 i preparat. Noe uregelmessig og ujevn overflate med enkelte svakt fremstikkende magringskorn. Magret med sand, glimmerstein og bergartskorn med diameter fra 0,5-3 mm. Vekt: 106,6 g
- 2) Keramikkskår fra lag 2 i preparat. Noe uregelmessig og ujevn overflate med enkelte svakt fremstikkende magringskorn. Magret med sand, glimmerstein og bergartskorn med diameter fra 0,5-3 mm. Vekt: 101,6 g
- 3) Keramikkskår fra lag 3 i preparat. Noe uregelmessig og ujevn overflate med enkelte svakt fremstikkende magringskorn. Magret med sand, glimmerstein og bergartskorn med diameter fra 0,5-3 mm. Vekt: 470 g
- 4) Keramikkskår. 3 randskår med konkav form, og 8 skår med matskorpe. Noe uregelmessig og ujevn overflate med enkelte svakt fremstikkende magringskorn.

Magret med sand, glimmerstein og bergartskorn med diameter fra 0,5-3 mm. Vekt: 472,4 g

- 5) Brent leire. Vekt: 82,8 g
- 6) Prøve, matskorpe. Vekt: 0,4 g
- 7) Prøve, matskorpe. Vekt: 3,3 g
- 8) Prøve, matskorpe. Vekt: 1,6 g
- 9) Prøve, kull. Vekt: 2,9 g
- 10) Prøve, kull. Vekt: 1,3 g
- 11) Prøve, makrofossil. Vekt: 10,6 g
- 12) Prøve, makrofossil. Vekt: 8,9 g

### **C.53278/1-31**

**Funn og prøver fra 6 groper som lå forholdsvis samlet. Gropenes funksjon kunne ikke bestemmes, men de kan muligens settes i forbindelse med keramikproduksjon.**

- 1) Sigdfragment, flint. Fragmentet er fra sigdenes midtre del, og det har en konkavt formet egg, og en konveks formet rygg. Overflateretusj.  
Mål: Stl: 4,6 cm, nåværende eggbredde: 2,3 cm Vekt: 17,6 g
- 2) 100 keramikkskår hvorav 5 randskår og 7 skår med matskorpe. Randskårene stammer fra et kar med et konkavt formet halsparti som har hatt en munningsrand med en diameter på 17 cm. Noe uregelmessig og ujevn overflate med enkelte svakt fremstikkende magringskorn. Magret med sand, glimmerstein og bergartskorn med diameter fra 0,5-3 mm. Vekt: 467,2 g
- 3) 30 keramikkskår hvorav 4 randskår og 1 skår med matskorpe. Noe uregelmessig og ujevn overflate med enkelte svakt fremstikkende magringskorn. Magret med sand, glimmerstein og bergartskorn med diameter fra 0,5-3 mm. Vekt: 80,5 g
- 4) 7 keramikkskår. Noe uregelmessig og ujevn overflate med enkelte svakt fremstikkende magringskorn. Magret med sand, glimmerstein og bergartskorn med diameter fra 0,5-3 mm. Vekt: 20,1 g
- 5) 18 keramikkskår hvorav 1 randskår. Noe uregelmessig og ujevn overflate med enkelte svakt fremstikkende magringskorn. Magret med sand, glimmerstein og bergartskorn med diameter fra 0,5-3 mm. Vekt: 18,0 g
- 6) Brent leire. Vekt: 9,1 g
- 7) Brent leire. Vekt: 23,4 g
- 8) Brent leire. Vekt: 1,3 g

9) Varmepåvirket leirklump med sand, glimmerstein og bergartskorn med diameter fra 0,5-6 m. Kan muligens være maget leire til fremstilling av keramikkar.

Mål: Stl:23 cm Vekt: 1105,9 g

- 10) Brente bein. Vekt: 0,7 g
- 11) Prøve, trekull. Vekt: 1,3 g
- 12) Prøve, trekull. Vekt: 1,2 g
- 13) Prøve, trekull. Vekt: 0,2 g
- 14) Prøve, trekull. Vekt: 4,8 g
- 15) Prøve, trekull. Vekt: 3,9 g
- 16) Prøve, trekull. Vekt: 2,3 g
- 17) Prøve, trekull. Vekt: 1,2 g
- 18) Prøve, trekull. Vekt: 1,2 g
- 19) Prøve, trekull. Vekt: 2,2 g
- 20) Prøve, trekull. Vekt: 0,4 g
- 21) Prøve, trekull. Vekt: 3,4 g
- 22) Prøve, trekull. Vekt: 0,5 g
- 23) Prøve, makrofossil. Vekt: 1,6 g
- 24) Prøve, makrofossil. Vekt: 3,4 g
- 25) Prøve, makrofossil. Vekt: 8,0 g
- 26) Prøve, makrofossil. Vekt: 2,0 g
- 27) Prøve, makrofossil. Vekt: 0,5 g
- 28) Prøve, makrofossil. Vekt: 3,2 g
- 29) Prøve, makrofossil. Vekt: 10,3 g
- 30) Prøve, makrofossil. Vekt: 17,1 g
- 31) Prøve, makrofossil. Vekt: 6,5 g

#### **C.53279/1-4**

**Funn fra en grøft (A494) som krysser store deler av det undersøkte området. Den er tolket som spor etter et tråkk eller veifar. De fleste gjenstandene ble funnet under gravingen av kulturlaget A502 (C.53276) som lå over grøften.**

- 1) Avslag, flint. Mål: Stl:1,8 cm Vekt: 0,8 g
- 2) Fragment, flint. Mål: Stl:3,3 cm Vekt: 4,4 g
- 3) Fragment, flint. Mål: Stl:3,6 cm Vekt: 7,2 g
- 4) Fragment, flint. Mål: Stl: 1,9 cm Vekt: 1,8 g

## C.53280/1-28

### Resterende funn og prøver fra felt 1.

- 1) 135 keramikkskår hvorav 3 randskår, 1 bukskår og 2 skår fra overgang bunn/underdel.  
6 skår har matskorpe. Vekt: 275,1 g
- 2) Brent leire. Vekt: 20,1 g
- 3) Flekke, flint. Mål: Stl: 3,1 cm Vekt: 1,1 g
- 4) 3 avslag, flint. Mål: Stl: 4,9 cm Vekt: 20,8 g
- 5) 2 fragment, flint. Mål: Stl: 1,7 cm Vekt: 1,3 g
- 6) Slagg. Vekt: 5,0 g
- 7) Prøve, trekull. Vekt: 0,8 g
- 8) Prøve, trekull. Vekt: 8,4 g
- 9) Prøve, trekull. Vekt: 5,4 g
- 10) Prøve, trekull. Vekt: 1,6 g
- 11) Prøve, trekull. Vekt: 0,3 g
- 12) Prøve, makrofossil. Vekt: 6,3 g
- 13) Prøve, makrofossil. Vekt: 1,3 g
- 14) Prøve, makrofossil. Vekt: 6,2 g
- 15) Prøve, makrofossil. Vekt: 7,0 g
- 16) Prøve, makrofossil. Vekt: 0,2 g
- 17) Prøve, makrofossil. Vekt: <0,1 g
- 18) Prøve, makrofossil. Vekt: <0,1 g
- 19) Prøve, makrofossil. Vekt: <0,1 g
- 20) Prøve, makrofossil. Vekt: 1,0 g
- 21) Prøve, makrofossil. Vekt: 4,6 g
- 22) Prøve, makrofossil. Vekt: 0,4 g
- 23) Prøve, makrofossil. Vekt: 2,5 g
- 24) Prøve, makrofossil. Vekt: 1,0 g
- 25) Prøve, makrofossil. Vekt: 2,0 g
- 26) Prøve, makrofossil. Vekt: 1,0 g
- 27) Prøve, makrofossil. Vekt: 4,0 g
- 28) Prøve, makrofossil. Vekt: 3,2 g

**C.53281/1-36**


**Resterende funn og prøver fra felt 3. Funn fra et lag med vanntransporterte masser (A1000) er skilt ut i undernumrene 1, 3, 4 og 5.**

- 1) 48 keramikkskår. Noe uregelmessig og ujevn overflate med enkelte svakt fremstikkende magringskorn. Magret med sand, glimmerstein og bergartskorn med diameter fra 0,5-3 mm. Vekt: 116,6
- 2) 33 keramikkskår hvorav 1 randskår med matskorpe. Noe uregelmessig og ujevn overflate med enkelte svakt fremstikkende magringskorn. Magret med sand, glimmerstein og bergartskorn med diameter fra 0,5-3 mm. Vekt: 56,7 g
- 3) Brent leire. Vekt: 3,3 g
- 4) 4 avslag hvorav et mulig platformavslag, flint. Mål: Stl: 5,1 cm Vekt. 18,8 g
- 5) Fragment av skarpe, flint. Mål: Stl: 2,65 cm Vekt: 4,6 g
- 6) 5 fragmenter, flint. Mål: Stl: 6,0 cm Vekt: 63,2 g
- 7) Slagg. Vekt: 5,2 g
- 8) Prøve, makrofossil. Vekt: 0,6 g
- 9) Prøve, makrofossil. Vekt: 1,8 g
- 10) Prøve, makrofossil. Vekt: 1,3 g
- 11) Prøve, makrofossil. Vekt: 2,4 g
- 12) Prøve, makrofossil. Vekt: 6,8 g
- 13) Prøve, makrofossil. Vekt: 0,2 g
- 14) Prøve, makrofossil. Vekt: 0,7 g
- 15) Prøve, makrofossil. Vekt: 8,6 g
- 16) Prøve, makrofossil. Vekt: 3,1 g
- 17) Prøve, makrofossil. Vekt: 0,5 g
- 18) Prøve, makrofossil. Vekt: 9,0 g
- 19) Prøve, makrofossil. Vekt: 1,5 g
- 20) Prøve, makrofossil. Vekt: 4,1 g
- 21) Prøve, makrofossil. Vekt: 2,9 g
- 22) Prøve, makrofossil. Vekt: 9,5 g
- 23) Prøve, makrofossil. Vekt: 1,2 g
- 24) Prøve, makrofossil. Vekt: 1,3 g
- 25) Prøve, makrofossil. Vekt: 1,4 g
- 26) Prøve, makrofossil. Vekt: 0,8 g
- 27) Prøve, makrofossil. Vekt: 0,8 g

- 28) Prøve, makrofossil. Vekt: 0,5 g
- 29) Prøve, makrofossil. Vekt: 13,0 g
- 30) Prøve, makrofossil. Vekt: 1,0 g
- 31) Prøve, makrofossil. Vekt: 0,2 g
- 32) Prøve, makrofossil. Vekt: 0,3 g
- 33) Prøve, makrofossil. Vekt: <0,1 g
- 34) Prøve, makrofossil. Vekt: 1,4 g
- 35) Prøve, makrofossil. Vekt: 0,1 g
- 36) Prøve, makrofossil. Vekt: 0,1 g

## Liste over makrofossilprøver





| MP-nr. | A-nr. | Tolkning             | Dato      | Sign | Kommentar                                    |
|--------|-------|----------------------|-----------|------|--|
| 1      | 249   | Stolpehull, I        | 26-mai-03 | AE   | Fra nedgravning.                             |
| 2      | 238   | Stolpehull, I        | 26-mai-03 | CJ   | Fra nedgravning.                             |
| 3      | 248   | Stolpehull, I        | 26-mai-03 | LD   | Fra stolpeavtrykket.                         |
| 4      | 239   | Stolpehull, I        | 26-mai-03 | LD   | Trolig fra stolpeavtrykket. Fra nedgravning. |
| 5      | 247   | Stolpehull, I        | 26-mai-03 | LD   | Fra anleggets SV del. Fra nedgravning.       |
| 6      | 247   | Stolpehull, I        | 26-mai-03 | LD   | Fra anleggets NØ del. Fra nedgravning.       |
| 7      | 246   | Stolpehull, I        | 26-mai-03 | LD   | Fra nedgravning.                             |
| 8      | 240   | Stolpehull, I        | 27-mai-03 | CJ   | Fra nedgravning.                             |
| 9      | 245   | Stolpehull, I        | 27-mai-03 | LD   | Prøven var tom.                              |
| 10     | 241   | Stolpehull, I        | 27-mai-03 | CJ   | Fra nedgravning.                             |
| 11     | 242   | Stolpehull, I        | 27-mai-03 | CJ   | Fra nedgravning.                             |
| 12     | 243   | Stolpehull, I        | 27-mai-03 | CJ   | Fra nedgravning.                             |
| 13     | 175   | Stolpehull, II       | 28-mai-03 | LD   | Fra nedgravning.                             |
| 14     | 174   | Stolpehull, II       | 28-mai-03 | LD   | Fra nedgravning.                             |
| 15     | 176   | Stolpehull, II       | 28-mai-03 | LD   | Fra nedgravning.                             |
| 16     | 177   | Stolpehull, II       | 28-mai-03 | LD   | Fra nedgravning.                             |
| 17     | 173   | Stolpehull, II       | 28-mai-03 | CJ   | Fra nedgravning.                             |
| 18     | 178   | Stolpehull, II       | 28-mai-03 | LD   | Fra nedgravning.                             |
| 19     | 179   | Stolpehull, II       | 30-mai-03 | LD   | Fra nedgravning.                             |
| 20     | 172   | Stolpehull, II       | 30-mai-03 | CJ   | Fra nedgravning.                             |
| 21     | 171   | Stolpehull, II       | 30-mai-03 | CJ   | Fra nedgravning.                             |
| 22     | 191   | Kunne ikke bestemmes | 30-mai-03 | LD   |  |
| 23     | 170   | Stolpehull, II       | 02-jun-03 | CJ   | Fra nedgravning.                             |
| 24     | 498   | Kunne ikke bestemmes | 02-jun-03 | CJ   |  |
| 25     | 198   | Kunne ikke bestemmes | 02-jun-03 | CJ   | Fra nedgravningen i anleggets vestre side    |
| 26     | 198   | Kunne ikke bestemmes | 02-jun-03 | CJ   | Fra nedgravningen sentralt i anlegget        |
| 27     | 38    | Stolpehull, VIII     | 03-jun-03 | LD   | Fra nedgravning.                             |
| 28     | 42    | Stolpehull, VIII     | 03-jun-03 | LD   | Fra nedgravning.                             |
| 29     | 41    | Stolpehull, VIII     | 03-jun-03 | LD   | Fra nedgravning.                             |
| 30     | 40    | Stolpehull, VIII     | 03-jun-03 | LD   | Fra nedgravning.                             |
| 31     | 12    | Kunne ikke bestemmes | 03-jun-03 | LG   | Fra anleggets vestre del, Lag I              |
| 32     | 12    | Kunne ikke bestemmes | 03-jun-03 | LG   | Fra anleggets østre del                      |
| 33     | 39    | Stolpehull, VIII     | 03-jun-03 | LD   | Fra nedgravning.                             |
| 34     | 44    | Stolpehull, VIII     | 04-jun-03 | LD   | Fra nedgravning.                             |
| 35     | 45    | Stolpehull, VIII     | 04-jun-03 | LD   | Fra nedgravning.                             |
| 36     | 46    | Stolpehull, VIII     | 04-jun-03 | LD   | Fra nedgravning.                             |
| 37     | 47    | Stolpehull, VIII     | 05-jun-03 | LD   | Fra nedgravning.                             |
| 38     | 48    | Stolpehull, VIII     | 05-jun-03 | LD   | Fra nedgravning.                             |
| 39     | 49    | Stolpehull, VIII     | 05-jun-03 | LD   | Fra nedgravning.                             |
| 40     | 50    | Stolpehull, VIII     | 05-jun-03 | LD   | Fra nedgravning.                             |
| 41     | 51    | Stolpehull, VIII     | 05-jun-03 | LD   | Fra nedgravning.                             |
| 42     | 52    | Stolpehull, VIII     | 05-jun-03 | LD   | Fra nedgravning.                             |
| 43     | 53    | Stolpehull, VIII     | 05-jun-03 | LD   | Fra nedgravning.                             |
| 44     | 54    | Stolpehull, VIII     | 05-jun-03 | LD   | Fra nedgravning.                             |

| MP-nr. | A-nr. | Tolkning             | Dato      | Sign | Kommentar           |
|--------|-------|----------------------|-----------|------|---------------------|
| 45     |       |                      |           |      | Går ut              |
| 46     | 55    | Stolpehull, VIII     | 06-jun-03 | LD   | Fra nedgravning.    |
| 47     | 57    | Kunne ikke bestemmes | 06-jun-03 | LD   |                     |
| 48     | 814   | Stolpehull, IX       | 11-jun-03 | LD   | Fra nedgravning.    |
| 49     | 829   | Stolpehull, IX       | 11-jun-03 | LG   | Fra nedgravningen   |
| 50     | 829   | Stolpehull, IX       | 11-jun-03 | LG   | Fra stolpeavtrykket |
| 51     | 815   | Stolpehull, IX       | 11-jun-03 | LG   | Fra nedgravning.    |
| 52     | 830   | Stolpehull, IX       | 13-jun-03 | LG   | Fra nedgravning.    |
| 53     | 831   | Stolpehull, IX       | 13-jun-03 | LG   | Fra nedgravning.    |
| 54     | 816   | Stolpehull, IX       | 13-jun-03 | LD   | Fra nedgravning.    |
| 55     | 817   | Stolpehull, IX       | 13-jun-03 | LD   | Fra nedgravning.    |
| 56     | 818   | Stolpehull, IX       | 13-jun-03 | LD   | Fra nedgravning.    |
| 57     | 832   | Stolpehull, IX       | 13-jun-03 | LG   | Fra stolpeavtrykket |
| 58     | 832   | Stolpehull, IX       | 13-jun-03 | LG   | Fra nedgravningen   |
| 59     | 828   | Stolpehull, IX       | 13-jun-03 | LD   | Fra nedgravning.    |
| 60     | 833   | Stolpehull, IX       | 13-jun-03 | LG   | Fra stolpeavtrykket |
| 61     | 833   | Stolpehull, IX       | 14-jul-03 | LG   | Fra nedgravningen   |
| 62     | 827   | Stolpehull, IX       | 16-jun-03 | LD   | Fra stolpeavtrykket |
| 63     | 827   | Stolpehull, IX       | 16-jun-03 | LD   | Fra nedgravningen   |
| 64     | 813   | Stolpehull, IX       | 16-jun-03 | LG   | Fra nedgravning.    |
| 65     | 812   | Stolpehull, IX       | 16-jun-03 | LG   | Fra nedgravning.    |
| 66     | 826   | Stolpehull, IX       | 16-jun-03 | LD   | Fra stolpeavtrykket |
| 67     | 826   | Stolpehull, IX       | 16-jun-03 | LD   | Fra nedgravningen   |
| 68     | 811   | Stolpehull, IX       | 16-jun-03 | LG   | Fra nedgravning.    |
| 69     | 810   | Stolpehull, IX       | 16-jun-03 | LG   | Fra nedgravning.    |
| 70     | 825   | Stolpehull, IX       | 16-jun-03 | LD   | Fra nedgravning.    |
| 71     | 824   | Stolpehull, IX       | 16-jun-03 | LD   | Går ut              |
| 72     | 809   | Stolpehull, IX       | 16-jun-03 | LG   | Fra nedgravning.    |
| 73     | 808   | Stolpehull, IX       | 16-jun-03 | LG   | Fra nedgravning.    |
| 74     | 807   | Stolpehull, IX       | 16-jun-03 | LG   | Fra nedgravning.    |
| 75     | 806   | Stolpehull, IX       | 16-jun-03 | LG   | Fra nedgravning.    |
| 76     | 819   | Stolpehull, IX       | 17-jun-03 | LD   | Fra nedgravning.    |
| 77     | 820   | Stolpehull, IX       | 17-jun-03 | LD   | Fra nedgravning.    |
| 78     | 805   | Stolpehull, IX       | 17-jun-03 | LG   | Fra nedgravning.    |
| 79     | 821   | Stolpehull, IX       | 17-jun-03 | LD   | Fra nedgravning.    |
| 80     | 804   | Stolpehull, IX       | 17-jun-03 | LG   | Fra nedgravning.    |
| 81     | 823   | Stolpehull, IX       | 17-jun-03 | LD   | Fra nedgravning.    |
| 82     | 803   | Stolpehull, IX       | 17-jun-03 | LG   | Fra nedgravning.    |
| 83     | 429   | Stolpehull, V        | 18-jun-03 | LD   | Fra nedgravning.    |
| 84     | 444   | Stolpehull, V        |           |      | Prøven var tom      |
| 85     | 443   | Stolpehull, V        | 18-jun-03 | ES   | Fra nedgravning.    |
| 86     | 430   | Stolpehull, V        | 18-jun-03 | LD   | Fra nedgravning.    |
| 87     | 442   | Stolpehull, V        | 18-jun-03 | ES   | Fra nedgravning.    |
| 88     | 431   | Stolpehull, V        | 18-jun-03 | LD   | Fra nedgravning.    |

| MP-nr. | A-nr. | Tolkning             | Dato      | Sign | Kommentar           |
|--------|-------|----------------------|-----------|------|---------------------|
| 89     | 441   | Stolpehull, V        | 18-jun-03 | ES   | Prøven var tom      |
| 90     | 432   | Stolpehull, V        | 18-jun-03 | LD   | Fra nedgravning.    |
| 91     | 433   | Stolpehull           | 18-jun-03 | LD   | Fra nedgravning.    |
| 92     | 440   | Stolpehull, V        | 18-jun-03 | ES   | Prøven var tom      |
| 93     | 434   | Stolpehull           | 18-jun-03 | LD   | Fra nedgravning.    |
| 94     | 439   | Stolpehull           | 18-jun-03 | ES   | Prøven var tom      |
| 95     | 463   | Stolpehull (staur)   | 18-jun-03 | ES   | Fra nedgravning.    |
| 96     | 438   | Stolpehull, V        | 18-jun-03 | ES   | Fra nedgravning.    |
| 97     | 435   | Stolpehull, V        | 18-jun-03 | LD   | Fra nedgravning.    |
| 98     | 436   | Stolpehull, V        | 18-jun-03 | LD   | Fra nedgravning.    |
| 99     | 437   | Stolpehull, V        | 18-jun-03 | ES   | Fra nedgravning.    |
| 100    | 801   | Stolpehull, IX       | 18-jun-03 | LG   | Fra nedgravning.    |
| 101    | 800   | Stolpehull, IX       | 18-jun-03 | LG   | Fra nedgravning.    |
| 102    | 865   | Stolpehull, IX       | 18-jun-03 | LG   | Fra nedgravning.    |
| 103    | 866   | Stolpehull, IX       | 19-jun-03 | LG   | Fra nedgravning.    |
| 104    | 835   | Ildsted, IX          | 19-jun-03 | LG   |                     |
| 105    | 867   | Stolpehull, IX       | 20-jun-03 | LG   | Fra nedgravning.    |
| 106    | 506   | Stolpehull, VIII     | 25-jun-03 | LD   | Fra nedgravning.    |
| 107    | 507   | Stolpehull, VIII     | 25-jun-03 | LD   | Fra nedgravning.    |
| 108    | 33    | Stolpehull, VIII     | 26-jun-03 | LD   | Prøven var tom      |
| 109    |       |                      |           |      | Utgår               |
| 110    | 67    | Kunne ikke bestemmes | 26-jun-03 | ES   |                     |
| 111    | 399   | Stolpehull           | 26-jun-03 | ES   | Fra nedgravning.    |
| 112    | 394   | Stolpehull, III      | 26-jun-03 | AE   | Fra nedgravning.    |
| 113    | 395   | Stolpehull, III      | 26-jun-03 | AE   | Fra nedgravning.    |
| 114    | 398   | Stolpehull, III      | 26-jun-03 | ES   | Fra nedgravning.    |
| 115    | 396   | Stolpehull, III      | 26-jun-03 | AE   | Fra nedgravning.    |
| 116    | 397   | Stolpehull, III      | 27-jun-03 | ES   | Fra nedgravning.    |
| 117    | 393   | Stolpehull, III      | 27-jun-03 | AE   | Fra nedgravning.    |
| 118    | 392   | Stolpehull, III      | 27-jun-03 | AE   | Fra nedgravning.    |
| 119    | 384   | Stolpehull, III      | 27-jun-03 | ES   | Fra nedgravning.    |
| 120    | 390   | Stolpehull, III      | 27-jun-03 | AE   | Fra nedgravning.    |
| 121    | 385   | Stolpehull, III      | 27-jun-03 | ES   | Fra nedgravning.    |
| 122    | 391   | Stolpehull, III      | 27-jun-03 | AE   | Fra stolpeavtrykket |
| 123    | 386   | Stolpehull, III      | 27-jun-03 | ES   | Fra nedgravning.    |
| 124    | 387   | Stolpehull, III      | 27-jun-03 | ES   | Fra nedgravning.    |
| 125    | 391   | Stolpehull, III      | 27-jun-03 | AE   | Fra nedgravningen   |
| 126    | 388   | Stolpehull, III      | 27-jun-03 | ES   | Fra nedgravning.    |
| 127    | 389   | Stolpehull, III      | 27-jun-03 | ES   | Fra stolpeavtrykket |
| 128    | 389   | Stolpehull, III      | 27-jun-03 | ES   | Fra nedgravningen   |
| 129    | 415   | Stolpehull, IV       | 30-jun-03 | LD   | Fra nedgravning.    |
| 130    | 416   | Stolpehull, IV       | 30-jun-03 | LD   | Fra nedgravning.    |
| 131    | 417   | Stolpehull, IV       | 30-jun-03 | LD   | Fra nedgravning.    |
| 132    | 418   | Stolpehull, IV       | 30-jun-03 | LD   | Fra nedgravning.    |


| MP-nr. | A-nr. | Tolkning            | Dato      | Sign | Kommentar   |
|--------|-------|---------------------|-----------|------|---|
| 133    | 419   | Stolpehull, IV      | 30-jun-03 | LD   | Fra nedgravningen   |
| 134    | 414   | Stolpehull, IV      | 30-jun-03 | AE   | Fra nedgravning.  |
| 135    | 413   | Stolpehull, IV      | 30-jun-03 | AE   | Fra nedgravning.  |
| 136    | 412   | Stolpehull, IV      | 30-jun-03 | AE   | Fra nedgravning.  |
| 137    | 411   | Stolpehull, IV      | 30-jun-03 | AE   | Fra nedgravning.  |
| 138    | 409   | Stolpehull, IV      | 30-jun-03 | AE   | Fra nedgravningen   |
| 139    | 409   | Stolpehull, IV      | 30-jun-03 | AE   | Fra nedgravning.  |
| 140    | 480   | Stolpehull, VI      | 01-jul-03 | LD   | Fra nedgravning.  |
| 141    | 479   | Stolpehull, VI      | 01-jul-03 | LD   | Fra nedgravning.  |
| 142    | 22    | Stolpehull, VI      | 01-jul-03 | LD   | Fra nedgravning.  |
| 143    | 21    | Stolpehull, VI      | 01-jul-03 | LD   | Fra nedgravning.  |
| 144    | 481   | Stolpehull, VII     | 01-jul-03 | AE   | Fra stolpeavtrykket   |
| 145    | 481   | Stolpehull, VII     | 01-jul-03 | AE   | Fra nedgravningen   |
| 146    | 23    | Stolpehull, VII     | 01-jul-03 | LD   | Fra stolpeavtrykket   |
| 147    | 23    | Stolpehull, VII     | 01-jul-03 | LD   | Fra nedgravningen   |
| 148    | 479   | Stolpehull, VI      | 01-jul-03 | LD   | Fra nedgravning.  |
| 149    | 26    | Stolpehull, VII     | 03-jul-03 | LD   | Fra nedgravning.  |
| 150    | 503   | Ildsted             | 03-jul-03 | LD   |   |
| 151    | 503   | Ildsted             | 03-jul-03 | LD   |   |
| 152    | 20    | Stolpehull          | 03-jul-03 | LD   | Fra nedgravning.  |
| 153    | 428   | Ildsted             | 30-mai-03 | LD   |   |
| 154    | 180   | Stolpehull          | 30-mai-03 | LD   | Fra nedgravning.  |
| 155    | 43    | Mulig ildsted, VIII | 06-jun-03 | CJ   |   |
| 156    | 502   | Kulturlag           | 09-jul-03 | LD   | Profil mot NØ   |
| 157    | 502   | Kulturlag           | 09-jul-03 | LD   | Profil mot SV   |
| 158    | 502   | Kulturlag           | 09-jul-03 | LD   | Profil mot NV   |
| 159    | 502   | Kulturlag           | 09-jul-03 | LD   | Profil mot SØ   |
| 160    | 1015  | Stolpehull, X       | 09-jul-03 | LD   | Fra nedgravning.  |
| 161    | 1014  | Stolpehull, X       | 09-jul-03 | LD   | Prøven ikke merket, Kunne komme fra stolpeavtrykket eller nedgravningen |
| 162    | 1004  | Stolpehull, X       | 10-jul-03 | LD   |   |
| 163    | 1011  | Stolpehull, X       | 10-jul-03 | LD   |   |
| 164    | 1013  | Stolpehull, X       | 10-jul-03 | LD   | Prøven ikke merket, Kunne komme fra stolpeavtrykket eller nedgravningen |
| 165    | 1010  | Stolpehull, X       | 10-jul-03 | LD   | Fra nedgravning.  |
| 166    | 1002  | Stolpehull, X       | 10-jul-03 | LD   | Prøven var tom  |
| 167    | 1004  | Stolpehull, X       | 10-jul-03 | LD   | Prøven ikke merket, Kunne komme fra stolpeavtrykket eller nedgravningen |
| 168    | 1006  | Stolpehull, X       | 10-jul-03 | LD   | Fra nedgravning.  |
| 169    | 1013  | Stolpehull, X       | 10-jul-03 | LD   | Prøven ikke merket, Kunne komme fra stolpeavtrykket eller nedgravningen |
| 170    | 1012  | Stolpehull, X       | 10-jul-03 | LD   | Fra nedgravning.  |
| 171    | 1009  | Stolpehull, X       | 10-jul-03 | LD   | Fra nedgravning.  |
| 172    | 1007  | Stolpehull, X       | 10-jul-03 | LD   | Fra nedgravning.  |
| 173    | 13    | Brønn               | 11-jul-03 | LG   | Lag III   |
| 174    | 13    | Brønn               | 11-jul-03 | LG   | Lag I   |

| MP-nr. | A-nr. | Tolkning             | Dato      | Sign | Kommentar                      |
|--------|-------|----------------------|-----------|------|--------------------------------|
| 175    | 13    | Brønn                | 11-jul-03 | LG   | Lag I                          |
| 176    | 1022  | Stolpehull, X        | 11-jul-03 | LD   | Fra nedgravning.               |
| 177    | 1017  | Stolpehull, X        | 11-jul-03 | LD   | Prøven var tom.                |
| 178    | 1019  | Stolpehull, X        | 11-jul-03 | LD   | Fra nedgravning.               |
| 179    | 162   | Vannsig/bekkefarrest | 15-jul-03 | RM   |                                |
| 180    | 132   | Kunne ikke bestemmes | 15-jul-03 | RM   | Fra anleggets sørøstre halvdel |
| 181    | 132   | Kunne ikke bestemmes | 16-jul-03 | RM   | Fra lag 1                      |
| 182    | 132   | Kunne ikke bestemmes | 16-jul-03 | RM   | Fra lag 3                      |
| 183    | 132   | Kunne ikke bestemmes | 16-jul-03 | RM   | Fra lag 4                      |
| 184    | 129   | Kunne ikke bestemmes | 17-jul-03 | RM   |                                |
| 185    | 127   | Kunne ikke bestemmes | 17-jul-03 | RM   |                                |
| 186    | 151   | Kunne ikke bestemmes | 18-jul-03 | RM   |                                |
| 187    | 143   | Kunne ikke bestemmes | 18-jul-03 | RM   |                                |
| 188    | 1229  | Stolpehull, XI       | 18-jul-03 | LD   | Fra nedgravning.               |
| 189    | 1225  | Stolpehull, XI       | 18-jul-03 | LD   | Fra nedgravning.               |
| 190    | 1224  | Stolpehull, XI       | 18-jul-03 | LD   | Fra nedgravning.               |
| 191    | 1228  | Stolpehull, XI       | 18-jul-03 | LD   | Fra stolpeavtrykket            |
| 192    | 1228  | Stolpehull, XI       | 18-jul-03 | LD   | Fra nedgravningen              |
| 193    | 1221  | Stolpehull, XI       | 17-jul-03 | LD   | Fra nedgravning.               |
| 194    | 1220  | Stolpehull, XI       | 17-jul-03 | LD   | Fra nedgravning.               |
| 195    | 1024  | Kunne ikke bestemmes | 17-jul-03 | LD   |                                |
| 196    | 1043  | Stolpehull           | 17-jul-03 | LD   | Fra nedgravning.               |
| 197    | 1042  | Stolpehull           | 17-jul-03 | LD   | Fra nedgravning.               |
| 198    | 1045  | Stolpehull, X        | 17-jul-03 | LD   | Fra nedgravning.               |
| 199    | 1008  | Stolpehull           | 17-jul-03 | LD   | Fra nedgravning.               |
| 200    | 144   | Kunne ikke bestemmes | 20-jul-03 | RM   |                                |
| 201    | 13    | Brønn                | 22-jul-03 | LG   | Lag VII                        |
| 202    | 1288  | Stolpehull           | 22-jul-03 | LD   | Fra nedgravning.               |
| 203    | 1298  | Stolpehull           | 22-jul-03 | LD   | Fra nedgravning.               |
| 204    | 1293  | Stolpehull           | 22-jul-03 | LD   | Fra nedgravning.               |
| 205    | 1324  | Stolpehull           | 22-jul-03 | LD   | Fra nedgravning.               |
| 206    | 1116  | Stolpehull           | 21-jul-03 | LD   | Fra nedgravning.               |
| 207    | 1296  | Stolpehull           | 22-jul-03 | LD   | Fra nedgravning.               |
| 208    | 1296  | Stolpehull           | 22-jul-03 | LD   | Fra nedgravning.               |
| 209    | 1123  | Stolpehull           | 22-jul-03 | LD   | Fra stolpeavtrykket            |
| 210    | 1235  | Stolpehull           | 22-jul-03 | LD   | Fra nedgravning.               |
| 211    | 1239  | Stolpehull           | 22-jul-03 | LD   | Fra nedgravning.               |
| 212    | 1121  | Stolpehull           | 22-jul-03 | LD   | Fra nedgravning.               |
| 213    | 1122  | Stolpehull           | 22-jul-03 | LD   | Fra nedgravning.               |
| 214    | 1296  | Stolpehull           | 22-jul-03 | LD   | Fra stolpeavtrykket            |
| 215    | 1238  | Stolpehull           | 22-jul-03 | LD   | Fra stolpeavtrykket            |
| 216    | 1238  | Stolpehull           | 22-jul-03 | LD   | Fra nedgravning.               |
| 217    | 1242  | Stolpehull           | 21-jul-03 | LD   | Fra nedgravning.               |
| 218    | 1230  | Stolpehull           | 21-jul-03 | LD   | Fra nedgravning.               |

| MP-nr. | A-nr. | Tolkning                 | Dato      | Sign  | Kommentar                       |
|--------|-------|--------------------------|-----------|-------|---------------------------------|
| 219    | 1121  | Stolpehull               | 22-jul-03 | LD    | Fra stolpeavtrykket             |
| 220    | 1073  | Stolpehull               | 21-jul-03 | LD    | Fra nedgravning.                |
| 221    | 1074  | Stolpehull               | 21-jul-03 | LD    | Fra nedgravning.                |
| 222    | 1309  | Stolpehull               | 22-jul-03 | LD    | Fra nedgravning.                |
| 223    | 1298  | Stolpehull               | 22-jul-03 | LD    | Fra stolpeavtrykket             |
| 224    | 1219  | Stolpehull               | 21-jul-03 | LD    | Fra nedgravning.                |
| 225    | 1075  | Stolpehull               | 21-jul-03 | LD    | Fra nedgravning.                |
| 226    | 1115  | Stolpehull               | 21-jul-03 | LD    | Fra nedgravning.                |
| 227    | 1114  | Stolpehull               | 21-jul-03 | LD    | Proven var tom                  |
| 228    | 1318  | Stolpehull               | 22-jul-03 | LD    | Fra nedgravning.                |
| 229    | 1123  | Stolpehull               | 22-jul-03 | LD    | Fra nedgravning.                |
| 230    | 13    | Ardspor                  | 22-jul-03 | LG    | Ardsporene lå rett vest for A13 |
| 231    | 13    | Ardspor                  | 22-jul-03 | LG    | Ardsporene lå rett vest for A13 |
| 232    | 1368  | Stolpehull, XII          | 23-jul-03 | IMBH  | Fra nedgravning.                |
| 233    | 1369  | Stolpehull, XII          | 23-jul-03 | IMBH  | Fra nedgravning.                |
| 234    | 1370  | Stolpehull, XII          | 23-jul-03 | IMBH  | Fra nedgravning.                |
| 235    | 1371  | Stolpehull, XII          | 23-jul-03 | IMBH  | Fra nedgravning.                |
| 236    | 1372  | Stolpehull, XII          | 23-jul-03 | IMBII | Fra nedgravning.                |
| 237    | 1366  | Stolpehull, XII          | 23-jul-03 | IMBH  | Fra nedgravning.                |
| 238    | 1367  | Stolpehull, XII          | 23-jul-03 | IMBH  | Fra nedgravning.                |
| 239    | 1365  | Stolpehull, XII          | 23-jul-03 | IMBH  | Prøven var tom                  |
| 240    | 1376  | Stolpehull, XII          | 23-jul-03 | IMBH  | Fra nedgravning.                |
| 241    | 1375  | Stolpehull, XII          | 23-jul-03 | IMBH  | Fra nedgravning.                |
| 242    | 271   | Vanntransporterte masser | 24-jul-03 | LD    |                                 |
| 243    | 97    | Vanntransporterte masser | 24-jul-03 | AE    |                                 |
| 244    | 97    | Vanntransporterte masser | 24-jul-03 | AE    |                                 |
| 247    | 1072  | Stolpehull               | 21-jul-03 | LD    | Fra nedgravning.                |
| 248    | 900   | Stolpehull, XIII         | 24-jul-03 | LD    | Fra nedgravningen               |
| 249    | 901   | Stolpehull, XIII         | 24-jul-03 | LD    | Fra nedgravning.                |
| 250    | 900   | Stolpehull, XIII         | 24-jul-03 | LD    | Fra stolpeavtrykket             |
| 251    | 13    | Brønn                    | 24-jul-03 | LG    | Lag V                           |
| 252    | 13    | Brønn                    | 24-jul-03 | LG    | Lag VII                         |
| 253    | 905   | Stolpehull, XIII         | 24-jul-03 | LD    | Fra nedgravning.                |
| 254    | 13    | Brønn                    | 24-jul-03 | LG    | Lag VIII                        |
| 255    | 13    | Brønn                    | 22-jul-03 | LG    | Lag VII                         |


## Liste over kullprøver





| Kullprøvenr | A-nr | Tolkning                  | Kommentar            |
|-------------|------|---------------------------|----------------------|
| 1           | 170  | Takbærende stolpehull, II |                      |
| 2           | 170  | Takbærende stolpehull, II |                      |
| 3           | 198  | Kunne ikke bestemmes      |                      |
| 4           | 43   | Ildsted                   |                      |
| 5           | 132  | Kunne ikke bestemmes      |                      |
| 6           | 132  | Kunne ikke bestemmes      | Mellom lag III og IV |
| 7           | 132  | Kunne ikke bestemmes      |                      |
| 8           | 129  | Kunne ikke bestemmes      | Bunn av lag I        |
| 9           | 127  | Kunne ikke bestemmes      | Bunn av lag I        |
| 10          | 151  | Kunne ikke bestemmes      |                      |
| 12          | 13   | Brønn                     | LagII                |
| 13          | 13   | Brønn                     | 8x 9y, Lag I         |


## Liste over tegninger



| Tegningnr. | Anleggnummer   | Plan | Profil |
|------------|--|------|--------|
| 1          | A238-242, A245-249   | X    | X      |
| 2          | A170-180, A198, A498   | X    | X      |
| 3          | A243-A244  | X    | X      |
| 4          | A414-A419  | X    | X      |
| 5          | A391-A396  | X    | X      |
| 6          | A383-389, A397-399   | X    | X      |
| 7          | A429-434, A439-444, A463   | X    | X      |
| 8          | A21-A23, A26, A479, A480-481                                     | X    | X      |
| 9          | A435-437   | X    | X      |
| 10         | A503   | X    | X      |
| 11         | A60  | X    | X      |
| 12         | A512   | X    |        |
| 13         | A38-42, A44-47   | X    | X      |
| 14         | A33, A506-507  | X    | X      |
| 15         | A33, A506-507  | X    | X      |
| 16         | A52-53   | X    | X      |
| 17         | A48-51, A54  | X    | X      |
| 18         | A43, A55, A57  | X    | X      |
| 19         | A43, A511  | X    | X      |
| 20         | A835, A867   | X    | X      |
| 21         | A819-821   | X    | X      |
| 22         | A822-823, A866   | X    | X      |
| 23         | A814-818, A824-828   | X    | X      |
| 24         | A800-801, A803-808, A833   | X    | X      |
| 25         | A809-813, 829-832  | X    | X      |
| 26         | A849   | X    | X      |
| 27         | A1365-1376   | X    | X      |
| 28         | A1A1024, A1042-1043  | X    | X      |
| 29         | A1008, A1044-1046, A1048   | X    | X      |
| 30         | A1016-1020   | X    | X      |
| 31         | A1007, A1009-1010, A1021-1023, A1025                             | X    | X      |
| 32         | A1002-1006, A1011-1015   | X    | X      |
| 33         | A1000  |      | X      |
| 34         | A1288, A1293-1294, A1296, A1298, A1309, A1318, A1324             | X    | X      |
| 35         | A1111, A1116, A1121-1123, A1235, A1239                           | X    | X      |
| 36         | A1072-1075, A1114-1115, A1219, A1230, A1238, A1242, A1600, A1700 | X    | X      |
| 37         | A1119, A1220-1226, A1228-1229                                    | X    | X      |
| 38         | A97  |      | X      |
| 39         | A97, A114, A145, A271  | X    |        |
| 40         | A124, A131   | X    | X      |
| 41         | A102, A126, A139, A140   | X    | X      |
| 42         | A162   | X    | X      |
| 43         | A282   | X    |        |

| Tegningnr. | Anleggsnummer  | Plan | Profil |
|------------|--|------|--------|
| 44         | A20  | X    | X      |
| 45         | A191   | X    | X      |
| 46         | A428   | X    | X      |
| 47         | A28-31   | X    | X      |
| 48         | A13 med ardspar                                      | X    |        |
| 49         | A13  |      | X      |
| 50         | A13  |      | X      |
| 51         | Fosfatkareringspunkter A13                           |      |        |
| 52         | Fosfatkareringspunkter hustomt IX                    |      |        |
| 53         | Fosfatkareringspunkter hustomt VIII, VI, VII og A502 |      |        |
| 54         | A900-905   | X    | X      |
| 55         | Planskisse hustomt XIII                              |      |        |
| 56         | A97-preparat, lag 1                                  | X    |        |
| 57         | A97-preparat, lag 2                                  | X    |        |
| 58         | A97-preparat, lag 3                                  | 1    |        |
| 59         | A67  | X    | X      |
| 60         | A132   | X    | X      |
| 61         | A144   | X    | X      |
| 62         | A151   | X    | X      |
| 63         | A127, A129   | X    | X      |
| 64         | A502   | X    |        |
| 65         | A502   |      | X      |
| 66         | A97-preparat, lag 3                                  |      | X      |
| 67         | A12  | X    | X      |

# Fotoliste





| Negativnr. | Filmnr. | Bildnr. | A-nr | Motiv  | Mot | Dato/<br>Fotograf |
|------------|---------|---------|------|--|-----|-------------------|
| 27511      |         |         |      |  |     |                   |
|            | 1       |         |      |  |     |                   |
|            |         | 1       |      | Film 1-bilde   |     | 16/5 LG           |
|            |         | 2       |      | Oversikt over det undersøkte området                                   | N   | 16/5 LG           |
|            |         | 3       |      | Oversikt over det undersøkte området.                                  | NNV | 16/5 LG           |
|            |         | 4       |      | Oversikt over det undersøkte området.                                  | NNØ | 16/5 LG           |
|            |         | 5       |      | Oversikt over det undersøkte området.                                  | Ø   | 16/5 LG           |
|            |         | 6       |      | Oversikt over det undersøkte området.                                  | NØ  | 16/5 LG           |
|            |         | 7       |      | Oversikt over det undersøkte området.                                  | SØ  | 16/5 LG           |
|            |         | 8       |      | Oversikt over det undersøkte området.                                  | S   | 16/5 LG           |
|            |         | 9       |      | Oversikt over det undersøkte området.                                  | SSV | 16/5 LG           |
|            |         | 10      |      | Oversikt over det undersøkte området.                                  | VSV | 16/5 LG           |
|            |         | 11      |      | Oversikt over det undersøkte området.                                  | Ø   | 16/5 LG           |
|            |         | 12      |      | Oversikt over det undersøkte området.                                  | VNV | 16/5 LG           |
|            |         | 13      |      | Oversikt over det undersøkte området.                                  | V   | 16/5 LG           |
|            |         | 14      |      | Oversikt over det undersøkte området.                                  | V   | 16/5 LG           |
|            |         | 15      |      | Oversikt over det undersøkte området.                                  | VNV | 16/5 LG           |
|            |         | 16      |      | Oversikt over det undersøkte området.                                  | V   | 16/5 LG           |
|            |         | 17      |      | Helleristninger sørøst for det undersøkte området. Formminne ID006725. | SSV | 16/5 LG           |
|            |         | 18      |      | Helleristninger sørøst for det undersøkte området. Formminne ID006725. | SSV | 16/5 LG           |
|            |         | 19      |      | Helleristninger sørøst for det undersøkte området. Formminne ID006725. | V   | 16/5 LG           |
|            |         | 20      |      | Helleristninger sørøst for det undersøkte området. Formminne ID006725. | SSØ | 16/5 LG           |
|            |         | 21      | 249  | Plan. Hustomt I.   | NV  | 22/5 AE           |
|            |         | 22      | 238  | Plan. Hustomt I.   | N   | 26/5 CJ           |
|            |         | 23      | 249  | Profil. Hustomt I.   | NØ  | 26/5 LD           |
|            |         | 24      | 248  | Plan. Hustomt I.   | N   | 26/5 LD           |
|            |         | 25      | 248  | Profil. Hustomt I.   | NØ  | 26/5 LD           |
|            |         | 26      | 239  | Plan. Hustomt I.   | N   | 26/5 CJ           |
|            |         | 27      | 247  | Plan. Hustomt I.   | N   | 26/5 LD           |
|            |         | 28      | 247  | Plan. Hustomt I.   | NV  | 26/5 LD           |
|            |         | 29      | 239  | Plan. Hustomt I.   | N   | 26/5 CJ           |
|            |         | 30      | 247  | Profil. Hustomt I.   | NV  | 26/5 LD           |
|            |         | 31      | 247  | Profil. Hustomt I.   | NV  | 26/5 LD           |
|            |         | 32      | 247  | Profil. Hustomt I.   | NV  | 26/5 LD           |
|            |         | 33      | 246  | Plan. Hustomt I.   | N   | 26/5 LD           |
|            |         | 34      | 239  | Profil. Hustomt I.   | NV  | 26/5 CJ           |
|            |         | 35      | 240  | Plan. Hustomt I.   | N   | 26/5 CJ           |
|            |         | 36      | 246  | Profil. Hustomt I.   | NØ  | 26/5LD            |
|            |         | 37      | 245  | Plan Hustomt I.  | N   | 27/5 LD           |
| 27512      |         |         |      |  |     |                   |
|            | 2       |         |      |  |     |                   |
|            |         | 3       | 240  | Profil. Hustomt I.   | N   | 27/5 CJ           |
|            |         | 4       | 241  | Plan. Hustomt I.   | N   | 27/5 CJ           |
|            |         | 5       | 241  | Profil. Hustomt I.   | N   | 27/5 CJ           |
|            |         | 6       | 242  | Plan. Hustomt I.   | N   | 27/5 CJ           |
|            |         | 7       | 242  | Profil. Hustomt I.   | N   | 27/5 CJ           |
|            |         | 8       | 243  | Plan. Hustomt I.   | N   | 27/5 CJ           |
|            |         | 9       | 243  | Profil. Hustomt I.   | N   | 27/5 CJ           |
|            |         | 10      | 244  | Plan. Hustomt I.   | NØ  | 27/5 CJ           |
|            |         | 11      | 13   | Plan   | NØ  | 27/5 LG           |

| Negativnr. | Filmnr. | Bildnr. | A-nr        | Motiv  | Mot | Dato/<br>Fotograf |
|------------|---------|---------|-------------|--|-----|-------------------|
|            |         | 12      | 13          | Plan   | NØ  | 27/5 LG           |
|            |         | 13      | 13          | Plan   | NØ  | 27/5 LG           |
|            |         | 14      | 13          | Plan   | Ø   | 27/5 LG           |
|            |         | 15      | 13          | Plan. Nærbilde av ardspar ved siden av anlegget. | NØ  | 27/5 LG           |
|            |         | 16      | 13          | Plan. Nærbilde av ardspar ved siden av anlegget. | NØ  | 27/5 LG           |
|            |         | 17      | 13          | Plan. Nærbilde av ardspar ved siden av anlegget. | Ø   | 27/5 LG           |
|            |         | 18      | 13          | Plan   | SSV | 27/5 LG           |
|            |         | 19      | 13          | Plan   | SSV | 27/5 LG           |
|            |         | 20      | 13          | Plan   | SSV | 27/5 LG           |
|            |         | 21      | 245         | Profil. Hustomt I.                               | NØ  | 27/5 LD           |
|            |         | 22      |             | Oversikt hustomt I                               | NNØ | 27/5 LG           |
|            |         | 23      |             | Oversikt hustomt I                               | NNØ | 27/5 LG           |
|            |         | 24      |             | Oversikt hustomt I                               | N   | 27/5 LG           |
|            |         | 25      |             | Oversikt hustomt I                               | NNØ | 27/5 LG           |
|            |         | 26      |             | Bildet er overlevert til Svinesundprosjektet.    |     | 27/5 LG           |
|            |         | 27      |             | Bildet er overlevert til Svinesundprosjektet.    |     | 27/5 LG           |
|            |         | 28      |             | Bildet er overlevert til Svinesundprosjektet.    |     | 27/5 LG           |
|            |         | 29      |             | Bildet er overlevert til Svinesundprosjektet.    |     | 27/5 LG           |
|            |         | 30      |             | Bildet er overlevert til Svinesundprosjektet.    |     | 27/5 LG           |
|            |         | 31      |             | Flybilde med utsikt over det undersøkte området  | NV  | 27/5 LG           |
|            |         | 32      |             | Flybilde med utsikt over det undersøkte området  | NV  | 27/5 LG           |
|            |         | 33      |             | Flybilde med utsikt over det undersøkte området  | NV  | 27/5 LG           |
|            |         | 34      |             | Flybilde med utsikt over det undersøkte området  | NNV | 27/5 LG           |
|            |         | 35      |             | Flybilde med utsikt over det undersøkte området  | N   | 27/5 LG           |
|            |         | 36      |             | Flybilde med utsikt over det undersøkte området  | NNØ | 27/5 LG           |
|            |         | 37      |             | Flybilde med utsikt over det undersøkte området  | NV  | 27/5 LG           |
| 27513      |         |         |             |  |     |                   |
|            | 3       |         |             |  |     |                   |
|            |         | 1       | 174,17<br>5 | Plan. Hustomt II.                                | N   | 28/5 LD           |
|            |         | 2       | 175         | Profil. Hustomt II.                              | NØ  | 28/5 LD           |
|            |         | 3       | 174         | Profil. Hustomt II.                              | NØ  | 28/5 LD           |
|            |         | 4       | 174,17<br>5 | Profil. Hustomt II.                              | NØ  | 28/5 LD           |
|            |         | 5       | 176,17<br>7 | Plan. Hustomt II.                                | NØ  | 28/5 LD           |
|            |         | 6       | 176         | Plan. Hustomt II.                                | NØ  | 28/5 LD           |
|            |         | 7       | 177         | Plan. Hustomt II.                                | NØ  | 28/5 LD           |
|            |         | 8       | 176         | Profil. Hustomt II.                              | NØ  | 28/5 LD           |
|            |         | 9       | 177         | Profil. Hustomt II.                              | NØ  | 28/5 LD           |
|            |         | 10      | 173         | Plan. Hustomt II.                                | N   | 28/5 CJ           |
|            |         | 11      | 178         | Plan. Hustomt II.                                | N   | 28/5 LD           |
|            |         | 12      | 173         | Profil. Hustomt II.                              | NØ  | 28/5 CJ           |
|            |         | 13      | 178         | Profil. Hustomt II.                              | NØ  | 28/5 LD           |
|            |         | 14      | 172         | Plan. Hustomt II.                                | N   | 30/5 CJ           |
|            |         | 15      | 179         | Plan. Hustomt II.                                | N   | 30/5 LD           |
|            |         | 16      | 172         | Profil. Hustomt II.                              | N   | 30/5 CJ           |
|            |         | 17      | 171         | Plan. Hustomt II.                                | NV  | 30/5 CJ           |

| Negativnr. | Filmnr. | Bildnr. | A-nr        | Motiv                 | Mot | Dato/<br>Fotograf |
|------------|---------|---------|-------------|-----------------------|-----|-------------------|
|            |         | 18      | 171         | Profil. Hustomt II.   | NV  | 30/5 CJ           |
|            |         | 19      | 179         | Profil. Hustomt II.   | NØ  | 30/5 LD           |
|            |         | 20      | 180         | Plan. Hustomt II.     | N   | 30/5 LD           |
|            |         | 21      | 180         | Profil. Hustomt II.   | NØ  | 30/5 LD           |
|            |         | 22      | 170,19<br>8 | Plan. Hustomt II.     | N   | 30/5 IMBH         |
|            |         | 23      | 170,19<br>8 | Plan. Hustomt II.     | N   | 30/5 IMBH         |
|            |         | 24      | 191         | Plan                  | Ø   | 2/6 LD            |
|            |         | 25      | 191         | Profil                | Ø   | 2/6 LD            |
|            |         | 26      | 198         | Profil. Hustomt II.   | NØ  | 2/6 CJ            |
|            |         | 27      | 198         | Profil. Hustomt II.   | NØ  | 2/6 CJ            |
|            |         | 28      | 170         | Profil. Hustomt II.   | NØ  | 2/6 CJ            |
|            |         | 29      |             | Oversikt hustomt II   | NØ  | 2/6 CJ            |
|            |         | 30      |             | Oversikt hustomt II   | NØ  | 2/6 CJ            |
|            |         | 31      |             | Oversikt hustomt II   | N   | 2/6 CJ            |
|            |         | 32      |             | Oversikt hustomt II   | N   | 2/6 CJ            |
|            |         | 33      | 38          | Plan. Hustomt VIII.   | N   | 3/6 LD            |
|            |         | 34      | 38          | Profil. Hustomt VIII. | NNØ | 3/6 LD            |
|            |         | 35      | 42          | Plan. Hustomt VIII.   | N   | 3/6 LD            |
|            |         | 36      | 42          | Profil. Hustomt VIII. | NNØ | 3/6 LD            |
|            |         | 37      | 41          | Plan. Hustomt VIII.   | N   | 3/6 LD            |
| 27514      |         |         |             |                       |     |                   |
|            | 4       |         |             |                       |     |                   |
|            |         | 1       | 12          | Plan                  | N   | 3/6 LG            |
|            |         | 2       | 41          | Profil. Hustomt VIII. | SØ  | 3/6 LD            |
|            |         | 3       | 40          | Plan. Hustomt VIII.   | N   | 3/6 LD            |
|            |         | 4       | 40          | Profil. Hustomt VIII. | NNØ | 3/6 LD            |
|            |         | 5       | 39          | Plan. Hustomt VIII.   | N   | 3/6 LD            |
|            |         | 6       | 44          | Plan. Hustomt VIII.   | N   | 3/6 LD            |
|            |         | 7       | 39          | Profil. Hustomt VIII. | NNØ | 3/6 LD            |
|            |         | 8       | 12          | Profil                | N   | 4/6 LG            |
|            |         | 9       | 44          | Profil. Hustomt VIII. | N   | 4/6 LD            |
|            |         | 10      | 45          | Plan. Hustomt VIII.   | N   | 4/6 LD            |
|            |         | 11      | 45          | Profil. Hustomt VIII. | NNØ | 4/6 LD            |
|            |         | 12      | 46          | Plan. Hustomt VIII.   | N   | 4/6 LD            |
|            |         | 13      | 12          | Profil                | N   | 4/6 LG            |
|            |         | 14      | 12          | Profil                | N   | 4/6 LG            |
|            |         | 15      | 46          | Profil. Hustomt VIII. | NNØ | 4/6 LD            |
|            |         | 16      | 47          | Plan. Hustomt VIII.   | N   | 5/6 LD            |
|            |         | 17      | 47          | Profil. Hustomt VIII. | NNØ | 5/6 LD            |
|            |         | 18      | 48          | Plan. Hustomt VIII.   | N   | 5/6 LD            |
|            |         | 19      | 48          | Profil. Hustomt VIII. | N   | 5/6 LD            |
|            |         | 20      | 49          | Plan. Hustomt VIII.   | N   | 5/6 LD            |
|            |         | 21      | 49          | Profil. Hustomt VIII. | NNØ | 5/6 LD            |
|            |         | 22      | 54          | Plan. Hustomt VIII.   | Ø   | 5/6 LD            |
|            |         | 23      | 54          | Profil. Hustomt VIII. | NNØ | 5/6 LD            |
|            |         | 24      | 50          | Plan. Hustomt VIII.   | V   | 5/6 LD            |
|            |         | 25      | 50          | Profil. Hustomt VIII. | NNØ | 5/6 LD            |
|            |         | 26      | 51          | Plan. Hustomt VIII.   | N   | 5/6 LD            |
|            |         | 27      | 51          | Profil. Hustomt VIII. | NNØ | 5/6 LD            |
|            |         | 28      | 52          | Plan. Hustomt VIII.   | Ø   | 5/6 LD            |
|            |         | 29      | 52          | Profil. Hustomt VIII. | NNØ | 6/6 LD            |

| Negativnr. | Filmnr. | Bildenr. | A-nr | Motiv                 | Mot | Dato/<br>Fotograf |
|------------|---------|----------|------|-----------------------|-----|-------------------|
|            |         | 30       | 43   | Plan. Hustomt VIII.   | N   | 6/6CJ             |
|            |         | 31       | 43   | Plan. Hustomt VIII.   | NV  | 6/6 CJ            |
|            |         | 32       | 53   | Plan. Hustomt VIII.   | NV  | 6/6 LD            |
|            |         | 33       | 53   | Profil. Hustomt VIII. | NNØ | 6/6 LD            |
|            |         | 34       | 55   | Plan. Hustomt VIII.   | NØ  | 6/6 LD            |
|            |         | 35       | 55   | Profil. Hustomt VIII. | NNØ | 6/6 LD            |
|            |         | 36       | 57   | Plan. Hustomt VIII.   | SØ  | 6/6 LD            |
|            |         | 37       | 57   | Profil. Hustomt VIII. | V   | 6/6 LD            |
| 27515      |         |          |      |                       |     |                   |
|            | 5       |          |      |                       |     |                   |
|            |         | 1        | 43   | Profil. Hustomt VIII. | NV  | 6/6 CJ            |
|            |         | 2        | 814  | Plan. Hustomt IX.     | N   | 11/6 LD           |
|            |         | 3        | 829  | Plan. Hustomt IX.     | N   | 11/6 LG           |
|            |         | 4        | 814  | Profil. Hustomt IX.   | NNØ | 11/6 LD           |
|            |         | 5        | 815  | Plan. Hustomt IX.     | N   | 11/6 LD           |
|            |         | 6        | 829  | Profil. Hustomt IX.   | N   | 11/6 LG           |
|            |         | 7        | 830  | Plan. Hustomt IX.     | N   | 13/6 LG           |
|            |         | 8        | 830  | Profil. Hustomt IX.   | N   | 13/6 LG           |
|            |         | 9        | 831  | Plan. Hustomt IX.     | N   | 13/6 LG           |
|            |         | 10       | 815  | Profil. Hustomt IX.   | NNØ | 13/6 LD           |
|            |         | 11       | 816  | Plan. Hustomt IX.     | Ø   | 13/6 LD           |
|            |         | 12       | 831  | Profil. Hustomt IX.   | N   | 13/6 LG           |
|            |         | 13       | 831  | Profil. Hustomt IX.   | N   | 13/6 LG           |
|            |         | 14       | 832  | Plan. Hustomt IX.     | N   | 13/6 LG           |
|            |         | 15       | 816  | Profil. Hustomt IX.   | NNØ | 13/6 LD           |
|            |         | 16       | 817  | Plan. Hustomt IX.     | Ø   | 13/6 LD           |
|            |         | 17       | 832  | Profil. Hustomt IX.   | N   | 13/6 LG           |
|            |         | 18       | 817  | Profil. Hustomt IX.   | NNØ | 13/6 LD           |
|            |         | 19       | 818  | Plan. Hustomt IX.     | Ø   | 13/6 LD           |
|            |         | 20       | 833  | Plan. Hustomt IX.     | Ø   | 13/6 LG           |
|            |         | 21       | 818  | Profil. Hustomt IX.   | NNØ | 13/6 LD           |
|            |         | 22       | 833  | Profil. Hustomt IX.   | N   | 13/6 LG           |
|            |         | 23       | 833  | Profil. Hustomt IX.   | N   | 13/6 LG           |
|            |         | 24       | 828  | Plan. Hustomt IX.     | Ø   | 13/6 LD           |
|            |         | 25       | 828  | Profil. Hustomt IX.   | V   | 13/6 LD           |
|            |         | 26       | 827  | Plan. Hustomt IX.     | N   | 13/6 LD           |
|            |         | 27       | 813  | Plan. Hustomt IX.     | N   | 16/6 LG           |
|            |         | 28       | 813  | Profil. Hustomt IX.   | N   | 16/6 LG           |
|            |         | 29       | 812  | Plan. Hustomt IX.     | N   | 16/6 LG           |
|            |         | 30       | 827  | Profil. Hustomt IX.   | NNØ | 16/6 LD           |
|            |         | 31       | 812  | Profil. Hustomt IX.   | N   | 16/6 LG           |
|            |         | 32       | 826  | Plan. Hustomt IX.     | N   | 16/6 LD           |
|            |         | 33       | 811  | Plan. Hustomt IX.     | N   | 16/6 LG           |
|            |         | 34       | 811  | Profil. Hustomt IX.   | N   | 16/6 LG           |
|            |         | 35       | 810  | Plan. Hustomt IX.     | N   | 16/6 LG           |
|            |         | 36       | 826  | Profil. Hustomt IX.   | NNØ | 16/6 LD           |
|            |         | 37       | 810  | Profil. Hustomt IX.   | N   | 16/6 LG           |
| 27516      |         |          |      |                       |     |                   |
|            | 6       |          |      |                       |     |                   |
|            |         | 1        | 825  | Plan. Hustomt IX.     | N   | 16/6 LD           |
|            |         | 2        | 809  | Plan. Hustomt IX.     | N   | 16/6 LG           |
|            |         | 3        | 809  | Profil. Hustomt IX.   | N   | 16/6 LG           |

| Negativnr. | Filmnr. | Bildenr. | A-nr        | Motiv               | Mot | Dato/<br>Fotograf |
|------------|---------|----------|-------------|---------------------|-----|-------------------|
|            |         | 4        | 825         | Profil. Hustomt IX. | NNØ | 16/6 LD           |
|            |         | 5        | 808         | Plan. Hustomt IX.   | N   | 16/6 LG           |
|            |         | 6        | 824         | Plan. Hustomt IX.   | N   | 16/6 LD           |
|            |         | 7        | 808         | Profil. Hustomt IX. | N   | 16/6 LG           |
|            |         | 8        | 807         | Plan. Hustomt IX.   | N   | 16/6 LG           |
|            |         | 9        | 824         | Profil. Hustomt IX. | NNØ | 16/6 LD           |
|            |         | 10       | 819         | Plan. Hustomt IX.   | N   | 17/6 LD           |
|            |         | 11       | 807         | Profil. Hustomt IX. | N   | 17/6 LG           |
|            |         | 12       | 806         | Plan. Hustomt IX.   | Ø   | 16/6 LG           |
|            |         | 13       | 805         | Plan. Hustomt IX.   | Ø   | 17/6 LG           |
|            |         | 14       | 805,80<br>6 | Plan. Hustomt IX.   | Ø   | 17/6 LG           |
|            |         | 15       | 819         | Profil. Hustomt IX. | NNØ | 17/6 LD           |
|            |         | 16       | 820         | Plan. Hustomt IX.   | N   | 17/6 LD           |
|            |         | 17       | 806         | Profil. Hustomt IX. | Ø   | 17/6 LG           |
|            |         | 18       | 820         | Profil. Hustomt IX. | NNØ | 17/6 LD           |
|            |         | 19       | 821         | Plan. Hustomt IX.   | N   | 17/6 LD           |
|            |         | 20       | 805         | Profil. Hustomt IX. | Ø   | 17/6 LG           |
|            |         | 21       | 821         | Profil. Hustomt IX. | NNØ | 17/6 LD           |
|            |         | 22       | 822         | Plan. Hustomt IX.   | N   | 17/6 LD           |
|            |         | 23       | 804         | Plan. Hustomt IX.   | Ø   | 17/6 LG           |
|            |         | 24       | 823         | Plan. Hustomt IX.   | NØ  | 17/6 LD           |
|            |         | 25       | 823         | Profil. Hustomt IX. | NNØ | 17/6 LD           |
|            |         | 26       | 822         | Profil. Hustomt IX. | V   | 17/6 LD           |
|            |         | 27       | 804         | Profil. Hustomt IX. | N   | 17/6 LG           |
|            |         | 28       | 803         | Plan. Hustomt IX.   | Ø   | 17/6 LG           |
|            |         | 29       | 803         | Profil. Hustomt IX. | N   | 17/6 LG           |
|            |         | 30       | 801         | Plan. Hustomt IX.   | N   | 18/6 LG           |
|            |         | 31       | 800         | Plan. Hustomt IX.   | N   | 18/6 LG           |
|            |         | 32       | 865         | Plan. Hustomt IX.   | N   | 18/6 LG           |
|            |         | 33       | 429         | Plan. Hustomt V.    | N   | 18/6 LD           |
|            |         | 34       | 430         | Plan. Hustomt V.    | N   | 18/6 LD           |
|            |         | 35       | 431         | Plan. Hustomt V.    | N   | 18/6 LD           |
|            |         | 36       | 432         | Plan. Hustomt V.    | N   | 18/6 LD           |
|            |         | 37       | 433         | Plan. Hustomt V.    | N   | 18/6 LD           |
| 27517      |         |          |             |                     |     |                   |
|            | 7       |          |             |                     |     |                   |
|            |         | 1        | 434         | Plan. Hustomt V.    | N   | 18/6 LD           |
|            |         | 2        | 435         | Plan. Hustomt V.    | N   | 18/6 LD           |
|            |         | 3        | 436         | Plan. Hustomt V.    | N   | 18/6 LD           |
|            |         | 4        | 437         | Plan. Hustomt V.    | N   | 18/6 ES           |
|            |         | 5        | 438         | Plan. Hustomt V.    | N   | 18/6 ES           |
|            |         | 6        | 439         | Plan. Hustomt V.    | N   | 18/6 ES           |
|            |         | 7        | 440         | Plan. Hustomt V.    | N   | 18/6 ES           |
|            |         | 8        | 441         | Plan. Hustomt V.    | N   | 18/6 ES           |
|            |         | 9        | 440,44<br>1 | Plan. Hustomt V.    | N   | 18/6 ES           |
|            |         | 10       | 442         | Plan. Hustomt V.    | N   | 18/6 ES           |
|            |         | 11       | 443         | Plan. Hustomt V.    | N   | 18/6 ES           |
|            |         | 12       | 444         | Plan. Hustomt V.    | N   | 18/6 ES           |
|            |         | 13       | 801         | Profil. Hustomt IX. | N   | 18/6 LG           |
|            |         | 14       | 800         | Profil. Hustomt IX. | N   | 18/6 LG           |
|            |         | 15       | 800         | Profil. Hustomt IX. | N   | 18/6 LG           |

| Negativnr. | Filmnr. | Bildnr. | A-nr        | Motiv   | Mot | Dato/<br>Fotograf |
|------------|---------|---------|-------------|---|-----|-------------------|
|            |         | 16      | 444         | Profil. Hustomt V.  | NNØ | 18/6 ES           |
|            |         | 17      | 443         | Profil. Hustomt V.  | NNØ | 18/6 ES           |
|            |         | 18      | 442         | Profil. Hustomt V.  | NNØ | 18/6 ES           |
|            |         | 19      | 429         | Profil. Hustomt V.  | NNØ | 18/6 ES           |
|            |         | 20      | 430         | Profil. Hustomt V.  | NNØ | 18/6 ES           |
|            |         | 21      | 431         | Profil. Hustomt V.  | NNØ | 18/6 ES           |
|            |         | 22      | 432         | Profil. Hustomt V.  | NNØ | 18/6 ES           |
|            |         | 23      | 441         | Profil. Hustomt V.  | NNØ | 18/6 ES           |
|            |         | 24      | 433         | Profil. Hustomt V.  | NNØ | 18/6 LD           |
|            |         | 25      |             | Anlegg funnet under graving av kabelgrøft utenfor det undersøkte området. Plan. | ØSØ | 18/6 AE           |
|            |         | 26      | 440         | Profil. Hustomt V.  | NNØ | 18/6 ES           |
|            |         | 27      | 439,46<br>3 | Profil. Hustomt V.  | NNØ | 18/6 ES           |
|            |         | 28      | 438         | Profil. Hustomt V.  | NNØ | 18/6 ES           |
|            |         | 29      | 436         | Profil. Hustomt V.  | NNØ | 18/6 LD           |
|            |         | 30      | 435         | Profil. Hustomt V.  | NNØ | 18/6 LD           |
|            |         | 31      | 434         | Profil. Hustomt V.  | NNØ | 18/6 LD           |
|            |         | 32      | 437         | Profil. Hustomt V.  | NNØ | 18/6 ES           |
|            |         | 33      | 865         | Profil. Hustomt IX.   | N   | 18/6 LG           |
|            |         | 34      | 866         | Plan. Hustomt IX.   | N   | 19/6 LG           |
|            |         | 35      | 866         | Profil. Hustomt IX.   | N   | 19/6 LG           |
|            |         | 36      | 835         | Plan. Hustomt IX.   | Ø   | 19/6 LG           |
|            |         | 37      | 835         | Plan. Hustomt IX.   | Ø   | 19/6 LG           |
| 27518      |         |         |             |   |     |                   |
|            | 8       |         |             |   |     |                   |
|            |         | 1       | 835         | Profil. Hustomt IX.   | N   | 20/6 LG           |
|            |         | 2       | 835         | Profil. Hustomt IX.   | N   | 20/6 LG           |
|            |         | 3       | 849         | Profil. Hustomt IX.   | NV  | 20/6 CJ           |
|            |         | 4       | 849         | Profil, NØ side   | NV  | 20/6 CJ           |
|            |         | 5       | 849         | Profil, SV side   | NV  | 20/6 CJ           |
|            |         | 6       | 867         | Plan. Hustomt IX.   | N   | 20/6 LG           |
|            |         | 7       | 867         | Plan. Hustomt IX.   | NØ  | 20/6 LG           |
|            |         | 8       |             | Oversikt hustomt IX   | N   | 20/6 LG           |
|            |         | 9       |             | Oversikt hustomt IX   | N   | 20/6 LG           |
|            |         | 10      |             | Oversikt hustomt IX   | N   | 20/6 LG           |
|            |         | 11      |             | Oversikt hustomt IX   | N   | 20/6 LG           |
|            |         | 12      |             | Oversikt hustomt IX   | NNØ | 20/6 LG           |
|            |         | 13      |             | Oversikt hustomt IX   | NNØ | 20/6 LG           |
|            |         | 14      |             | Oversikt hustomt IX   | N   | 20/6 LG           |
|            |         | 15      |             | Oversikt hustomt IX   | S   | 20/6 LG           |
|            |         | 16      |             | Oversikt hustomt IX   | SSV | 20/6 LG           |
|            |         | 17      |             | Oversikt hustomt IX med mannskap.   | N   | 20/6 RJ           |
|            |         | 18      |             | Oversikt hustomt IX med mannskap.   | N   | 20/6 RJ           |
|            |         | 19      |             | Oversikt hustomt IX med mannskap.   | N   | 20/6 RJ           |
|            |         | 20      | 13          | Arbeidsbilde  | NØ  | 25/6 CJ           |
|            |         | 21      | 13          | Under graving av den SV-kvadranten  | NV  | 25/6 CJ           |
|            |         | 22      | 13          | Profil mot N  | NNØ | 25/6 CJ           |
|            |         | 23      | 13          | Profil mot Ø  | NØ  | 25/6 CJ           |
|            |         | 24      | 13          | Under graving av den SV-kvadranten  | S   | 25/6 CJ           |
|            |         | 25      |             | Arbeidsbilde, krasfing på felt 3.   | SØ  | 25/6 CJ           |
|            |         | 26      | 507         | Plan. Hustomt VIII.   | NNØ | 25/6 LD           |
|            |         | 27      | 507         | Profil. Hustomt VIII.   | NNØ | 25/6 LD           |

| Negativnr. | Filmnr. | Bildenr. | A-nr  | Motiv   | Mot | Dato/<br>Fotograf |
|------------|---------|----------|-------|---|-----|-------------------|
|            |         | 28       | 506   | Plan. Hustomt VIII.                                       | NØ  | 25/6 LD           |
|            |         | 29       | 506   | Profil. Hustomt VIII.                                     | NØ  | 25/6 LD           |
|            |         | 30       | 33    | Plan  | NØ  | 25/6 LD           |
|            |         | 31       | 33    | Profil  | NØ  | 25/6 LD           |
|            |         | 32       |       | Oversikt hustomt VIII                                     | NNØ | 25/6 ES           |
|            |         | 33       |       | Oversikt hustomt VIII                                     | NNØ | 25/6 ES           |
|            |         | 34       |       | Oversikt hustomt VIII                                     | NNØ | 25/6 ES           |
|            |         | 35       | 508   | Plan  | NNØ | 26/6 AE           |
|            |         | 36       |       | Arbeidsbilde, hustomt VIII.                               | N   | 26/6 CJ           |
|            |         | 37       |       | Oversikt hustomt VIII.                                    | NNØ | 26/6 ES           |
| 27519      |         |          |       |   |     |                   |
|            | 9       |          |       |   |     |                   |
|            |         | 1        |       | Utgår   |     |                   |
|            |         | 2        |       | Utgår   |     |                   |
|            |         | 3        |       | Oversikt hustomt VIII.                                    | NNØ | 26/6 ES           |
|            |         | 4        |       | Oversikt hustomt VIII.                                    | SØ  | 26/6 ES           |
|            |         | 5        | 13    | Samling av keramikkskår i profil mot øst. 11x, 9y, lag 10 |     | 26/6 LG           |
|            |         | 6        | 12,13 | Profil. Bildet av forbindelsen mellom de to anleggene.    | Ø   | 26/6 LG           |
|            |         | 7        | 12,13 | Profil. Bildet av forbindelsen mellom de to anleggene.    | Ø   | 26/6 LG           |
|            |         | 8        | 67    | Plan  | NNØ | 26/6 ES           |
|            |         | 9        | 13    | Arbeidsbilde  |     | 26/6 AE           |
|            |         | 10       | 509   | Plan  | NNØ | 26/6 AE           |
|            |         | 11       | 510   | Plan  | NNØ | 26/6 AE           |
|            |         | 12       | 67    | Profil  | NNØ | 26/6 ES           |
|            |         | 13       | 394   | Plan. Hustomt III.  | NNØ | 26/6 AE           |
|            |         | 14       | 399   | Plan. Hustomt III.  | NNØ | 26/6 ES           |
|            |         | 15       | 394   | Profil. Hustomt III.                                      | NNØ | 26/6 AE           |
|            |         | 16       | 395   | Plan. Hustomt III.  | NNØ | 26/6 AE           |
|            |         | 17       | 399   | Profil. Hustomt III.                                      | NNØ | 26/6 ES           |
|            |         | 18       | 398   | Plan. Hustomt III.  | NNØ | 26/6 ES           |
|            |         | 19       | 395   | Profil. Hustomt III.                                      | NNØ | 26/6 AE           |
|            |         | 20       | 396   | Plan. Hustomt III.  | NNØ | 26/6 AE           |
|            |         | 21       | 398   | Profil. Hustomt III.                                      | NNØ | 26/6 ES           |
|            |         | 22       | 396   | Profil. Hustomt III.                                      | NNØ | 26/6 AE           |
|            |         | 23       | 397   | Plan. Hustomt III.  | NNØ | 27/6 AE           |
|            |         | 24       | 393   | Plan. Hustomt III.  | NNØ | 27/6 AE           |
|            |         | 25       | 393   | Profil. Hustomt III.                                      | NNØ | 27/6 AE           |
|            |         | 26       | 392   | Plan. Hustomt III.  | NNØ | 27/6 AE           |
|            |         | 27       | 397   | Profil. Hustomt III.                                      | NNØ | 27/6 ES           |
|            |         | 28       | 392   | Profil. Hustomt III.                                      | NNØ | 27/6 AE           |
|            |         | 29       | 384   | Plan. Hustomt III.  | NNØ | 27/6 ES           |
|            |         | 30       | 390   | Plan. Hustomt III.  | NNØ | 27/6 AE           |
|            |         | 31       | 384   | Profil. Hustomt III.                                      | NNØ | 27/6 ES           |
|            |         | 32       | 390   | Profil. Hustomt III.                                      | NNØ | 27/6 ES           |
|            |         | 33       | 385   | Plan. Hustomt III.  | NNØ | 27/6 ES           |
|            |         | 34       |       | Staurhull (ikke målt inn) ved A390. Profil.               | VNV | 27/6 AE           |
|            |         | 35       | 391   | Plan. Hustomt III.  | SSØ | 27/6 AE           |
|            |         | 36       | 385   | Profil. Hustomt III.                                      | NNØ | 27/6 ES           |
| 27520      |         |          |       |   |     |                   |
|            | 10      |          |       |   |     |                   |
|            |         | 1        | 386   | Plan. Hustomt III.  | NNØ | 27/6 ES           |

| Negativnr. | Filmnr. | Bildnr. | A-nr | Motiv                                      | Mot | Dato/<br>Fotograf |
|------------|---------|---------|------|--|-----|-------------------|
|            |         | 2       | 386  | Profil. Hustomt III.                       | NNØ | 27/6 ES           |
|            |         | 3       | 387  | Plan. Hustomt III.                         | NNØ | 27/6 ES           |
|            |         | 4       | 387  | Plan. Hustomt III.                         | NNØ | 27/6 ES           |
|            |         | 5       | 391  | Profil. Hustomt III.                       | NNØ | 27/6 AE           |
|            |         | 6       | 387  | Profil. Hustomt III.                       | NNØ | 27/6 ES           |
|            |         | 7       |      | Staurhull (ikke målt inn) ved A387. Profil | V   | 27/6 ES           |
|            |         | 8       | 388  | Plan. Hustomt III.                         | NNØ | 27/6 ES           |
|            |         | 9       | 388  | Profil. Hustomt III.                       | NNØ | 27/6 ES           |
|            |         | 10      | 390  | Profil. Hustomt III.                       | VNV | 27/6 AE           |
|            |         | 11      | 389  | Plan. Hustomt III.                         | NNØ | 27/6 ES           |
|            |         | 12      |      | Oversikt hustomt V                         | NNØ | 27/6 LD           |
|            |         | 13      |      | Oversikt hustomt V                         | NNØ | 27/6 LD           |
|            |         | 14      |      | Oversikt hustomt V                         | S   | 27/6 LD           |
|            |         | 15      |      | Oversikt hustomt V                         | NNV | 27/6 LG           |
|            |         | 16      |      | Oversikt hustomt V                         | NØ  | 27/6 LG           |
|            |         | 17      | 389  | Profil. Hustomt III.                       | NNØ | 27/6 ES           |
|            |         | 18      |      | Oversikt hustomt III                       | NNØ | 27/6 LG           |
|            |         | 19      |      | Oversikt hustomt III                       | NNØ | 27/6 LG           |
|            |         | 20      |      | Oversikt hustomt III                       | SSV | 27/6 LG           |
|            |         | 21      | 391  | Profil. Hustomt III.                       | SSV | 30/6 AE           |
|            |         | 22      | 415  | Plan. Hustomt IV.                          | N   | 30/6 LD           |
|            |         | 23      | 416  | Plan. Hustomt VI.                          | N   | 30/6 LD           |
|            |         | 24      | 414  | Plan. Hustomt VI.                          | N   | 30/6 AE           |
|            |         | 25      | 413  | Plan. Hustomt VI.                          | N   | 30/6 AE           |
|            |         | 26      | 417  | Plan. Hustomt VI.                          | N   | 30/6 LD           |
|            |         | 27      | 418  | Plan. Hustomt VI.                          | N   | 30/6 LD           |
|            |         | 28      | 412  | Plan. Hustomt VI.                          | N   | 30/6 AE           |
|            |         | 29      | 419  | Plan. Hustomt VI.                          | N   | 30/6 LD           |
|            |         | 30      | 411  | Plan. Hustomt VI.                          | N   | 30/6 AE           |
|            |         | 31      | 410  | Plan. Hustomt VI.                          | N   | 30/6 AE           |
|            |         | 32      | 409  | Plan. Hustomt VI.                          | N   | 30/6 AE           |
|            |         | 33      | 415  | Profil. Hustomt VI.                        | NNØ | 30/6 LD           |
|            |         | 34      | 414  | Profil. Hustomt VI.                        | N   | 30/6 AE           |
|            |         | 35      | 416  | Profil. Hustomt VI.                        | N   | 30/6 LD           |
|            |         | 36      | 413  | Profil. Hustomt VI.                        | N   | 30/6 AE           |
| 27521      |         |         |      |  |     |                   |
|            | 11      |         |      |  |     |                   |
|            |         | 1       |      | Arbeidsbilde                               |     |                   |
|            |         | 2       |      | Arbeidsbilde                               |     |                   |
|            |         | 3       |      | Arbeidsbilde                               |     |                   |
|            |         | 4       |      | Arbeidsbilde                               |     |                   |
|            |         | 5       | 417  | Profil. Hustomt IV.                        | N   | 30/6 LD           |
|            |         | 6       | 418  | Profil. Hustomt IV.                        | N   | 30/6 LD           |
|            |         | 7       | 412  | Profil. Hustomt IV.                        | Ø   | 30/6 AE           |
|            |         | 8       | 419  | Profil. Hustomt IV.                        | N   | 30/6 LD           |
|            |         | 9       | 411  | Profil. Hustomt IV.                        | N   | 30/6 AE           |
|            |         | 10      | 410  | Profil. Hustomt IV.                        | N   | 30/6 AE           |
|            |         | 11      | 409  | Profil. Hustomt IV.                        | N   | 30/6 AE           |
|            |         | 12      |      | Oversikt hustomt IV.                       | N   | 1/7 AE            |
|            |         | 13      |      | Oversikt hustomt IV.                       | N   | 1/7 AE            |
|            |         | 14      |      | Oversikt hustomt IV.                       | N   | 1/7 AE            |
|            |         | 15      |      | Oversikt hustomt IV.                       | N   | 1/7 AE            |



| Negativnr. | Filmnr. | Bildenr. | A-nr  | Motiv   | Mot | Dato/<br>Fotograf |
|------------|---------|----------|-------|---|-----|-------------------|
|            |         | 16       |       | Oversikt hustomt IV.                                  | N   | 1/7 AE            |
|            |         | 17       |       | Oversikt hustomt IV.                                  | S   | 1/7 AE            |
|            |         | 18       |       | Oversikt hustomt IV.                                  | S   | 1/7 AE            |
|            |         | 19       | 481   | Plan. Hustomt VII.                                    | N   | 1/7 AE            |
|            |         | 20       | 23    | Plan. Hustomt VII.                                    | N   | 1/7 AE            |
|            |         | 21       | 26    | Plan. Hustomt VII.                                    | N   | 1/7 AE            |
|            |         | 22       | 480   | Plan. Hustomt VI.                                     | N   | 1/7 LD            |
|            |         | 23       | 479   | Plan. Hustomt VI.                                     | N   | 1/7 LD            |
|            |         | 24       | 22    | Plan. Hustomt VI.                                     | N   | 1/7 LD            |
|            |         | 25       | 21    | Plan. Hustomt VI.                                     | N   | 1/7 LD            |
|            |         | 26       | 480   | Profil. Hustomt VI.                                   | NNØ | 1/7 LD            |
|            |         | 27       | 481   | Profil. Hustomt VII.                                  | N   | 1/7 AE            |
|            |         | 28       | 479   | Profil. Hustomt VI.                                   | NNØ | 1/7 LD            |
|            |         | 29       | 22    | Profil. Hustomt VI.                                   | NNØ | 2/7 LD            |
|            |         | 30       | 21    | Profil. Hustomt VI.                                   | NNØ | 2/7 LD            |
|            |         | 31       | 512   | Plan. Hustomt VIII.                                   | NØ  | 2/7 LG            |
|            |         | 32       | 512   | Plan. Hustomt VIII.                                   | NNØ | 2/7 LG            |
|            |         | 33       | 512   | Plan. Hustomt VIII.                                   | N   | 2/7 LG            |
|            |         | 34       | 512,2 | Plan. Detalj vestre del av anlegget. Hustomt VIII.    | NNV | 2/7 LG            |
|            |         | 35       | 512,3 | Plan. Detalj nordre del av anlegget. Hustomt VIII.    | N   | 2/7 LG            |
|            |         | 36       | 512,3 | Plan. Detalj nordøstre del av anlegget. Hustomt VIII. | NØ  | 2/7 LG            |
|            |         | 37       |       | Oversikt hustomt VIII                                 | N   | 2/7 LG            |
| 27522      |         |          |       |   |     |                   |
|            | 12      |          |       |   |     |                   |
|            |         | 1        | 23    | Profil. Hustomt VII.                                  | NNØ | 3/7 LD            |
|            |         | 2        |       | Oversikt hustomt VIII. Gavler markert med målebånd.   | S   | 3/7 LG            |
|            |         | 3        |       | Oversikt hustomt VIII. Gavler markert med målebånd.   | S   | 3/7 LG            |
|            |         | 4        | 26    | Profil. Hustomt VII.                                  | NNØ | 3/7 LD            |
|            |         | 5        | 503   | Plan  | N   | 3/7 LD            |
|            |         | 6        | 60    | Profil. Hustomt VIII.                                 | N   | 3/7 LG            |
|            |         | 7        | 503   | Profil  | NNØ | 3/7 LD            |
|            |         | 8        | 502   | Plan  | NØ  | 3/7 LG            |
|            |         | 9        | 502   | Plan  | ØNØ | 3/7 LG            |
|            |         | 10       |       | Oversikt hustomt VI og VII.                           | NNØ | 3/7 LD            |
|            |         | 11       |       | Oversikt hustomt VI og VII.                           | N   | 3/7 LD            |
|            |         | 12       |       | Oversikt hustomt VI og VII.                           | NNØ | 3/7 LD            |
|            |         | 13       |       | Oversikt hustomt VI og VII.                           | SSV | 3/7 LD            |
|            |         | 14       | 20    | Plan  | N   | 3/7 LD            |
|            |         | 15       | 428   | Plan  | N   | 4/7 LD            |
|            |         | 16       | 20    | Profil  | NNØ | 4/7 LD            |
| 27523      |         |          |       |   |     |                   |
|            | 13      |          |       |   |     |                   |
|            |         | 1        |       | Flybilde med utsikt over det undersøkte området       | ØSØ | 4/7 LG            |
|            |         | 2        |       | Flybilde med utsikt over det undersøkte området       | ØSØ | 4/7 LG            |
|            |         | 3        |       | Flybilde med utsikt over det undersøkte området       | SØ  | 4/7 LG            |
|            |         | 4        |       | Flybilde med utsikt over det undersøkte området       | SSØ | 4/7 LG            |
|            |         | 5        |       | Flybilde med utsikt over det undersøkte               | SSØ | 4/7 LG            |

| Negativnr. | Filmnr. | Bildnr. | A-nr | Motiv   | Mot | Dato/<br>Fotograf |
|------------|---------|---------|------|---|-----|-------------------|
|            |         |         |      | området   |     |                   |
|            |         | 6       |      | Flybilde med utsikt over det undersøkte området | SSØ | 4/7 LG            |
|            |         | 7       |      | Flybilde med utsikt over det undersøkte området | N   | 4/7 LG            |
|            |         | 8       |      | Flybilde med utsikt over det undersøkte området | ØNØ | 4/7 LG            |
|            |         | 9       |      | Flybilde med utsikt over det undersøkte området | ØØ  | 4/7 LG            |
|            |         | 10      |      | Flybilde med utsikt over det undersøkte området | Ø   | 4/7 LG            |
|            |         | 11      |      | Flybilde med utsikt over det undersøkte området | Ø   | 4/7 LG            |
|            |         | 12      |      | Flybilde med utsikt over det undersøkte området | Ø   | 4/7 LG            |
|            |         | 13      |      | Flybilde med utsikt over det undersøkte området | Ø   | 4/7 LG            |
|            |         | 14      |      | Flybilde med utsikt over det undersøkte området | ØSØ | 4/7 LG            |
|            |         | 15      |      | Flybilde med utsikt over det undersøkte området | V   | 4/7 LG            |
|            |         | 16      |      | Flybilde med utsikt over det undersøkte området | V   | 4/7 LG            |
|            |         | 17      |      | Flybilde med utsikt over det undersøkte området | V   | 4/7 LG            |
|            |         | 18      |      | Flybilde med utsikt over det undersøkte området | V   | 4/7 LG            |
|            |         | 19      |      | Flybilde med utsikt over det undersøkte området | VNV | 4/7 LG            |
|            |         | 20      |      | Flybilde med utsikt over det undersøkte området | VNV | 4/7 LG            |
|            |         | 21      |      | Flybilde med utsikt over det undersøkte området | VNV | 4/7 LG            |
|            |         | 22      |      | Flybilde med utsikt over det undersøkte området | NV  | 4/7 LG            |
|            |         | 23      |      | Flybilde med utsikt over det undersøkte området | N   | 4/7 LG            |
|            |         | 24      |      | Bildet er overlevert til Svinesundprosjektet.   |     | 4/7 LG            |
|            |         | 25      |      | Bildet er overlevert til Svinesundprosjektet.   |     | 4/7 LG            |
|            |         | 26      |      | Bildet er overlevert til Svinesundprosjektet.   |     | 4/7 LG            |
|            |         | 27      |      | Bildet er overlevert til Svinesundprosjektet.   |     | 4/7 LG            |
|            |         | 28      |      | Bildet er overlevert til Svinesundprosjektet.   |     | 4/7 LG            |
|            |         | 29      |      | Bildet er overlevert til Svinesundprosjektet.   |     | 4/7 LG            |
|            |         | 30      |      | Bildet er overlevert til Svinesundprosjektet.   |     | 4/7 LG            |
|            |         | 31      |      | Bildet er overlevert til Svinesundprosjektet.   |     | 4/7 LG            |
|            |         | 32      |      | Bildet er overlevert til Svinesundprosjektet.   |     | 4/7 LG            |
|            |         | 33      |      | Bildet er overlevert til Svinesundprosjektet.   |     | 4/7 LG            |
|            |         | 34      |      | Bildet er overlevert til Svinesundprosjektet.   |     | 4/7 LG            |
|            |         | 35      |      | Bildet er overlevert til Svinesundprosjektet.   |     | 4/7 LG            |
|            |         | 36      |      | Bildet er overlevert til Svinesundprosjektet.   |     | 4/7 LG            |
|            |         | 37      |      | Bildet er overlevert til Svinesundprosjektet.   |     | 4/7 LG            |
| 27524      |         |         |      |   |     |                   |
|            | 14      |         |      |   |     |                   |
|            |         | 1       |      | Bildet er overlevert til Svinesundprosjektet.   |     | 4/7 LG            |
|            |         | 2       |      | Bildet er overlevert til Svinesundprosjektet.   |     | 4/7 LG            |
|            |         | 3       |      | Bildet er overlevert til Svinesundprosjektet.   |     | 4/7 LG            |
|            |         | 4       |      | Bildet er overlevert til Svinesundprosjektet.   |     | 4/7 LG            |
|            |         | 5       |      | Bildet er overlevert til Svinesundprosjektet.   |     | 4/7 LG            |
|            |         | 6       |      | Bildet er overlevert til Svinesundprosjektet.   |     | 4/7 LG            |
|            |         | 7       |      | Bildet er overlevert til Svinesundprosjektet.   |     | 4/7 LG            |

| Negativnr. | Filmnr. | Bildnr. | A-nr         | Motiv   | Mot | Dato/<br>Fotograf |
|------------|---------|---------|--------------|---|-----|-------------------|
|            |         | 8       |              | Bildet er overlevert til Svinesundprosjektet. |     | 4/7 LG            |
|            |         | 9       |              | Bildet er overlevert til Svinesundprosjektet. |     | 4/7 LG            |
|            |         | 10      |              | Bildet er overlevert til Svinesundprosjektet. |     | 4/7 LG            |
|            |         | 11      |              | Bildet er overlevert til Svinesundprosjektet. |     | 4/7 LG            |
|            |         | 12      |              | Bildet er overlevert til Svinesundprosjektet. |     | 4/7 LG            |
|            |         | 13      |              | Bildet er overlevert til Svinesundprosjektet. |     | 4/7 LG            |
|            |         | 14      |              | Bildet er overlevert til Svinesundprosjektet. |     | 4/7 LG            |
|            |         | 15      |              | Bildet er overlevert til Svinesundprosjektet. |     | 4/7 LG            |
|            |         | 16      |              | Bildet er overlevert til Svinesundprosjektet. |     | 4/7 LG            |
|            |         | 17      |              | Bildet er overlevert til Svinesundprosjektet. |     | 4/7 LG            |
|            |         | 18      |              | Bildet er overlevert til Svinesundprosjektet. |     | 4/7 LG            |
|            |         | 19      |              | Flyfoto, Valdisholm i Glomma                  |     | 4/7 LG            |
|            |         | 20      |              | Flyfoto, Valdisholm i Glomma                  |     | 4/7 LG            |
|            |         | 21      |              | Flyfoto, Valdisholm i Glomma                  |     | 4/7 LG            |
|            |         | 22      |              | Flyfoto, Valdisholm i Glomma                  |     | 4/7 LG            |
|            |         | 23      |              | Flyfoto, Valdisholm i Glomma                  |     | 4/7 LG            |
|            |         | 24      |              | Flyfoto, Valdisholm i Glomma                  |     | 4/7 LG            |
|            |         | 25      | 502          | Oversikt NØ-kvadrant ferdig gravd             | NV  | 9/7 LD            |
|            |         | 26      | 502          | Oversikt NØ-kvadrant ferdig gravd             | SV  | 9/7 LD            |
|            |         | 27      | 502          | Profil mot SV                                 | S   | 9/7 LD            |
|            |         | 28      | 502          | Profil mot NØ                                 | N   | 9/7 LD            |
|            |         | 29      | 502          | Profil mot SØ                                 | SØ  | 9/7 LD            |
|            |         | 30      | 502          | Profil mot SØ                                 | SØ  | 9/7 LD            |
|            |         | 31      | 502          | Profil mot SØ                                 | SØ  | 9/7 LD            |
|            |         | 32      | 502          | Profil mot NV                                 | NV  | 9/7 LD            |
|            |         | 33      | 502          | Profil mot NV                                 | NV  | 9/7 LD            |
|            |         | 34      | 502          | Profil mot NV                                 | NV  | 9/7 LD            |
|            |         | 35      | 502          | Oversikt SV-kvadrant ferdig gravd             | NV  | 9/7 LD            |
|            |         | 36      | 502          | Oversikt SV-kvadrant ferdig gravd             | SØ  | 9/7 LD            |
|            |         | 37      | 1015         | Plan. Hustomt X.                              | N   | 9/7 LD            |
| 27525      |         |         |              |   |     |                   |
|            | 15      |         |              |   |     |                   |
|            |         | 1       | 1014         | Plan. Hustomt X.                              | N   | 9/7 LD            |
|            |         | 2       | 1013         | Plan. Hustomt X.                              | Ø   | 9/7 LD            |
|            |         | 3       | 1012,1<br>01 | Plan. Hustomt X.                              | Ø   | 9/7 LD            |
|            |         | 4       | 1010         | Plan. Hustomt X.                              | Ø   | 9/7 LD            |
|            |         | 5       | 1009         | Plan. Hustomt X.                              | Ø   | 9/7 LD            |
|            |         | 6       | 1015         | Profil. Hustomt X.                            | NNØ | 9/7 LD            |
|            |         | 7       | 1014         | Profil. Hustomt X.                            | NNØ | 9/7 LD            |
|            |         | 8       | 1013         | Profil. Hustomt X.                            | NNØ | 10/7 LD           |
|            |         | 9       | 1011,1<br>01 | Profil. Hustomt X.                            | NNØ | 10/7 LD           |
|            |         | 10      | 1002         | Plan. Hustomt X.                              | N   | 10/7 LD           |
|            |         | 11      | 1003         | Plan. Hustomt X.                              | Ø   | 10/7 LD           |
|            |         | 12      | 1004         | Plan. Hustomt X.                              | Ø   | 10/7 LD           |
|            |         | 13      | 1005         | Plan. Hustomt X.                              | Ø   | 10/7 LD           |
|            |         | 14      | 13           | Profil mot øst                                | Ø   | 10/7 LG           |
|            |         | 15      | 13           | Profil mot øst                                | Ø   | 10/7 LG           |
|            |         | 16      | 13           | Profil mot øst                                | Ø   | 10/7 LG           |
|            |         | 17      | 13           | Profil mot øst                                | Ø   | 10/7 LG           |
|            |         | 18      | 13           | Profil mot øst                                | Ø   | 10/7 LG           |
|            |         | 19      | 13           | Profil mot øst                                | Ø   | 10/7 LG           |

| Negativnr. | Filmnr. | Bildnr. | A-nr | Motiv  | Mot | Dato/<br>Fotograf |
|------------|---------|---------|------|--|-----|-------------------|
|            |         | 20      | 13   | Profil mot øst   | Ø   | 10/7 LG           |
|            |         | 21      | 13   | Profil mot øst   | Ø   | 10/7 LG           |
|            |         | 22      | 13   | Profil mot øst   | Ø   | 10/7 LG           |
|            |         | 23      | 13   | Profil mot øst. Nærbilde av keramikk tatt ut i preparat. 10x, 9y, lag 10 |     | 10/7 LG           |
|            |         | 24      | 13   | Profil mot øst. Nærbilde av keramikk tatt ut i preparat. 10x, 9y, lag 10 |     | 10/7 LG           |
|            |         | 25      | 13   | Profil mot øst. Nærbilde av keramikk tatt ut i preparat. 10x, 9y, lag 10 |     | 10/7 LG           |
|            |         | 26      | 13   | Profil mot øst. Nærbilde av keramikk tatt ut i preparat. 10x, 9y, lag 10 |     | 10/7 LG           |
|            |         | 27      | 13   | Arbeidsbilde   | N   | 10/7 LD           |
|            |         | 28      | 1006 | Plan. Hustomt X.   | Ø   | 10/7 LD           |
|            |         | 29      | 13   | Arbeidsbilde   | N   | 10/7 LD           |
|            |         | 30      | 13   | Arbeidsbilde   | NØ  | 10/7 RM           |
|            |         | 31      | 13   | Arbeidsbilde   | N   | 10/7 LD           |
|            |         | 32      | 1007 | Plan. Hustomt X.   | Ø   | 10/7 LD           |
|            |         | 33      | 1009 | Profil. Hustomt X.   | NNØ | 10/7 LD           |
|            |         | 34      | 1010 | Profil. Hustomt X.   | NNØ | 10/7 LD           |
|            |         | 35      | 1002 | Profil. Hustomt X.   | NNØ | 10/7 LD           |
|            |         | 36      | 1003 | Profil. Hustomt X.   | NNØ | 10/7 LD           |
|            |         | 37      | 1004 | Profil. Hustomt X.   | NNØ | 10/7 LD           |
| 27526      |         |         |      |  |     |                   |
|            | 16      |         |      |  |     |                   |
|            |         | 1       | 1007 | Profil. Hustomt X.   | NNØ | 10/7 LD           |
|            |         | 2       | 1006 | Profil. Hustomt X.   | NNØ | 10/7 LD           |
|            |         | 3       | 1005 | Profil. Hustomt X.   | NNØ | 10/7 LD           |
|            |         | 4       | 1016 | Plan. Hustomt X.   | N   | 11/7 LD           |
|            |         | 5       | 1017 | Plan. Hustomt X.   | N   | 11/7 LD           |
|            |         | 6       | 1016 | Profil. Hustomt X.   | NNØ | 11/7 LD           |
|            |         | 7       | 1017 | Profil. Hustomt X.   | NNØ | 11/7 LD           |
|            |         | 8       | 1018 | Plan. Hustomt X.   | N   | 11/7 LD           |
|            |         | 9       | 1018 | Profil. Hustomt X.   | N   | 11/7 LD           |
|            |         | 10      | 1019 | Plan. Hustomt X.   | SØ  | 11/7 LD           |
|            |         | 11      | 1019 | Profil. Hustomt X.   | NNØ | 11/7 LD           |
|            |         | 12      | 1020 | Plan. Hustomt X.   | N   | 11/7 LD           |
|            |         | 13      | 1020 | Profil. Hustomt X.   | NNØ | 11/7 LD           |
|            |         | 14      | 1022 | Plan. Hustomt X.   | N   | 11/7 LD           |
|            |         | 15      | 1021 | Plan. Hustomt X.   | N   | 11/7 LD           |
|            |         | 16      | 1021 | Profil. Hustomt X.   | NNØ | 11/7 LD           |
|            |         | 17      | 1022 | Profil. Hustomt X.   | NNØ | 11/7 LD           |
|            |         | 18      | 1023 | Plan. Hustomt X.   | N   | 11/7 LD           |
|            |         | 19      | 1023 | Profil. Hustomt X.   | NNØ | 11/7 LD           |
|            |         | 20      | 1025 | Plan. Hustomt X.   | N   | 11/7 LD           |
|            |         | 21      | 13   | Oversikt mot sør   | S   | 14/7 LG           |
|            |         | 22      | 13   | Nærbilde mot sør   | S   | 14/7 LG           |
|            |         | 23      | 162  | Plan   | NV  | 15/7 RM           |
|            |         | 24      | 162  | Plan   | NV  | 15/7 RM           |
|            |         | 25      | 162  | Plan   | NV  | 15/7 RM           |
|            |         | 26      | 132  | Plan   | NV  | 15/7 RM           |
|            |         | 27      | 162  | Profil   | NV  | 15/7 RM           |
|            |         | 28      | 132  | Profil. Nærbilde av sigdfragment C.53278/1.                              | NV  | 15/7 RM           |
|            |         | 29      | 132  | Profil. Nærbilde av sigdfragment C.53278/1.                              | NV  | 15/7 RM           |
|            |         | 30      | 132  | Profil. Nærbilde av sigdfragment C.53278/1.                              | NV  | 15/7 RM           |

| Negativnr. | Filmnr. | Bildenr. | A-nr        | Motiv                                   | Mot | Dato/<br>Fotograf |
|------------|---------|----------|-------------|---|-----|-------------------|
|            |         | 31       | 132         | Arbeidsbilde                            | S   | 15/7 LG           |
|            |         | 32       | 132         | Arbeidsbilde                            | S   | 15/7 LG           |
|            |         | 33       | 132         | Profil                                  | NV  | 16/7 RM           |
|            |         | 34       | 132         | Profil                                  | NV  | 16/7 LG           |
|            |         | 35       | 13          | Nærbilde 8x, 9y lag 12                  |     |                   |
|            |         | 36       |             | Arbeidsbilde                            |     |                   |
|            |         | 37       |             | Arbeidsbilde                            |     |                   |
| 27527      |         |          |             |   |     |                   |
|            | 17      |          |             |   |     |                   |
|            |         | 1        | 129,12<br>7 | Plan                                    | NØ  | 16/7 RM           |
|            |         | 2        | 129,12<br>7 | Plan                                    | NØ  | 16/7 RM           |
|            |         | 3        | 1046        | Plan. Hustomt X.                        | N   | 17/7 LD           |
|            |         | 4        | 1045        | Plan. Hustomt X.                        | N   | 17/7 LD           |
|            |         | 5        | 1048        | Plan. Hustomt X.                        | N   | 17/7 LD           |
|            |         | 6        | 1044        | Plan. Hustomt X.                        | N   | 17/7 LD           |
|            |         | 7        | 1008        | Plan. Hustomt X.                        | N   | 17/7 LD           |
|            |         | 8        | 1046        | Profil. Hustomt X.                      | NNØ | 17/7 LD           |
|            |         | 9        | 1045        | Profil. Hustomt X.                      | NNØ | 17/7 LD           |
|            |         | 10       | 1044        | Profil. Hustomt X.                      | NNØ | 17/7 LD           |
|            |         | 11       | 1048        | Profil. Hustomt X.                      | NNØ | 17/7 LD           |
|            |         | 12       | 1008        | Profil. Hustomt X.                      | NNØ | 17/7 LD           |
|            |         | 13       | 1043        | Plan. Hustomt X.                        | N   | 17/7 LD           |
|            |         | 14       | 1042        | Plan. Hustomt X.                        | N   | 17/7 LD           |
|            |         | 15       | 127,12<br>9 | Profil. Hustomt X.                      | NØ  | 17/7 RM           |
|            |         | 16       | 127,12<br>9 | Profil. Hustomt X.                      | NØ  | 17/7 RM           |
|            |         | 17       | 1043        | Profil. Hustomt X.                      | NNØ | 17/7 LD           |
|            |         | 18       | 1042        | Profil. Hustomt X.                      | NNØ | 17/7 LD           |
|            |         | 19       | 1024        | Plan. Hustomt X.                        | Ø   | 17/7 LD           |
|            |         | 20       | 282         | Plan                                    | NØ  | 17/7 RM           |
|            |         | 21       | 13          | Oversikt med fremrenset trevirke lag 19 | NNØ | 17/7 LG           |
|            |         | 22       | 13          | Oversikt med fremrenste trevirke lag 19 | NNØ | 17/7 LG           |
|            |         | 23       | 13          | Oversikt med fremrenste trevirke lag 19 | NNØ | 17/7 LG           |
|            |         | 24       | 13          | Oversikt med fremrenste trevirke lag 19 | NV  | 17/7 LG           |
|            |         | 25       | 13          | Oversikt med fremrenste trevirke lag 19 | ØSØ | 17/7 LG           |
|            |         | 26       | 13          | Nærbilde tommerstokk 9x, 9y, lag 19     | V   | 17/7 LG           |
|            |         | 27       | 13          | Nærbilde treplate 9x, 9y, lag 19        | NNV | 17/7 LG           |
|            |         | 28       | 13          | Nærbilde treplate 9x, 9y, lag 19        | SSØ | 17/7 LG           |
|            |         | 29       | 13          | Nærbilde treplate 9x, 9y, lag 19        | NØ  | 17/7 RM           |
|            |         | 30       | 282         | Profil                                  | NØ  | 17/7 LG           |
|            |         | 31       | 13          | Arbeidsbilde                            | Ø   | 17/7 LD           |
|            |         | 32       | 13          | Arbeidsbilde                            | Ø   | 17/7 LD           |
|            |         | 33       | 13          | Arbeidsbilde                            | V   | 17/7 LD           |
|            |         | 34       | 13          | Arbeidsbilde                            | V   | 17/7 LD           |
|            |         | 35       | 1221        | Plan. Hustomt XI.                       | N   | 17/7 LD           |
|            |         | 36       | 1220        | Plan. Hustomt XI.                       | N   | 17/7 LD           |
|            |         | 37       | 1223        | Plan. Hustomt XI.                       | N   | 17/7 LD           |
| 27528      |         |          |             |   |     |                   |
|            | 18      |          |             |   |     |                   |
|            |         | 1        | 151         | Plan                                    | N   | 18/7 RM           |
|            |         | 2        | 151         | Plan                                    | N   | 18/7 RM           |

| Negativnr. | Filmnr. | Bildnr. | A-nr         | Motiv  | Mot | Dato/<br>Fotograf |
|------------|---------|---------|--------------|--|-----|-------------------|
|            |         | 3       | 1221         | Profil. Hustomt XI.                          | NNØ | 18/7 LD           |
|            |         | 4       | 1220         | Profil. Hustomt XI.                          | NNØ | 18/7 LD           |
|            |         | 5       | 1222         | Plan. Hustomt XI.                            | N   | 18/7 LD           |
|            |         | 6       | 1224         | Plan. Hustomt XI.                            | N   | 18/7 LD           |
|            |         | 7       | 1224         | Plan. Hustomt XI.                            | N   | 18/7 LD           |
|            |         | 8       | 1234         | Plan. Hustomt XI.                            | N   | 18/7 LD           |
|            |         | 9       | 1228         | Plan. Hustomt XI.                            | N   | 18/7 LD           |
|            |         | 10      | 1229         | Plan. Hustomt XI.                            | N   | 18/7 LD           |
|            |         | 11      | 1119         | Plan. Hustomt XI.                            | N   | 18/7 LD           |
|            |         | 12      | 1225         | Plan. Hustomt XI.                            | N   | 18/7 LD           |
|            |         | 13      | 151          | Profil                                       | N   | 18/7 RM           |
|            |         | 14      | 144          | Plan   | NV  | 18/7 RM           |
|            |         | 15      | 143          | Plan   | NV  | 18/7 RM           |
|            |         | 16      | 1222         | Profil. Hustomt XI.                          | NNØ | 18/7 LD           |
|            |         | 17      | 1224         | Profil. Hustomt XI.                          | NNØ | 18/7 LD           |
|            |         | 18      | 1119         | Profil. Hustomt XI.                          | NNØ | 18/7 LD           |
|            |         | 19      | 13           | Nærbilde treplate 9x, 9y, lag 19             | NØ  | 18/7 LG           |
|            |         | 20      | 13           | Nærbilde treplate 9x, 9y, lag 19             | N   | 18/7 LG           |
|            |         | 21      | 13           | Nærbilde treplate 9x, 9y, lag 19             | NØ  | 18/7 LG           |
|            |         | 22      | 13           | Nærbilde treplate 9x, 9y, lag 19             | NØ  | 21/7 LD           |
|            |         | 23      | 1225         | Profil. Hustomt XI.                          | NNØ | 18/7 LD           |
|            |         | 24      | 1223         | Profil. Hustomt XI.                          | NØ  | 18/7 LD           |
|            |         | 25      | 1228         | Profil. Hustomt XI.                          | NØ  | 18/7 LD           |
|            |         | 26      | 1234         | Profil. Hustomt XI.                          | NØ  | 18/7 LD           |
|            |         | 27      | 13           | Arbeidsbilde. Uttak av preparat med treplate | N   | 18/7 LD           |
|            |         | 28      | 13           | Arbeidsbilde. Uttak av preparat med treplate | SV  | 18/7 LD           |
|            |         | 29      | 1229         | Profil. Hustomt XI.                          | NØ  | 21/7 LD           |
|            |         | 30      | 1114,1<br>12 | Plan. Hustomt XI.                            | N   | 21/7 LD           |
|            |         | 31      | 144          | Nærbilde av keramikkskår                     | NØ  | 21/7 RM           |
|            |         | 32      | 144          | Nærbilde av keramikkskår                     | NØ  | 21/7 RM           |
|            |         | 33      | 144          | Nærbilde av 4 keramikkskår                   | NV  | 21/7 RM           |
|            |         | 34      |              | Oversikt hustomt X                           | NNØ | 21/7 LD           |
|            |         | 35      |              | Oversikt hustomt X                           | NNØ | 21/7 LD           |
|            |         | 36      |              | Oversikt hustomt X                           | NNØ | 21/7 LD           |
|            |         | 37      | 116          | Plan. Hustomt XI.                            | N   | 21/7 LD           |
| 27529      |         |         |              |  |     |                   |
|            | 19      |         |              |  |     |                   |
|            |         | 1       |              | Utgår  |     |                   |
|            |         | 2       |              | Utgår  |     |                   |
|            |         | 3       |              | Utgår  |     |                   |
|            |         | 4       |              | Utgår  |     |                   |
|            |         | 5       | 1238         | Plan   | N   | 21/7 LD           |
|            |         | 6       | 1230         | Plan   | N   | 21/7 LD           |
|            |         | 7       | 1242         | Plan   | N   | 21/7 LD           |
|            |         | 8       | 1123         | Plan   | N   | 21/7 LD           |
|            |         | 9       | 1122         | Plan   | N   | 21/7 LD           |
|            |         | 10      | 1121         | Plan   | N   | 21/7 LD           |
|            |         | 11      | 1073         | Plan   | N   | 21/7 LD           |
|            |         | 12      | 1072         | Plan   | N   | 21/7 LD           |
|            |         | 13      | 1074         | Plan   | N   | 21/7 LD           |
|            |         | 14      | 1075         | Plan   | N   | 21/7 LD           |
|            |         | 15      | 1219         | Plan   | N   | 21/7 LD           |

| Negativnr. | Filmnr. | Bildenr. | A-nr | Motiv                                       | Mot | Dato/<br>Fotograf |
|------------|---------|----------|------|---|-----|-------------------|
|            |         | 16       | 97   | Nærbilde av keramikkskår tatt ut i preparat | NNØ | 21/7 AE           |
|            |         | 17       | 97   | Nærbilde av keramikkskår tatt ut i preparat | Ø   | 21/7 AE           |
|            |         | 18       | 144  | Profil                                      | NV  | 21/7 RM           |
|            |         | 19       | 144  | Nærbilde brent leire i nedgravningens side  | NØ  | 21/7 RM           |
|            |         | 20       | 1238 | Profil. Hustomt XI.                         | NØ  | 21/7 LD           |
|            |         | 21       | 1242 | Profil. Hustomt XI.                         | NØ  | 22/7 LD           |
|            |         | 22       | 1230 | Profil. Hustomt XI.                         | NØ  | 22/7 LD           |
|            |         | 23       | 1219 | Profil.                                     | NØ  | 22/7 LD           |
|            |         | 24       | 1075 | Profil.                                     | NØ  | 22/7 LD           |
|            |         | 25       | 1074 | Profil.                                     | NØ  | 22/7 LD           |
|            |         | 26       | 1073 | Profil.                                     | NØ  | 22/7 LD           |
|            |         | 27       | 1115 | Profil. Hustomt XI.                         | NØ  | 22/7 LD           |
|            |         | 28       | 1114 | Profil. Hustomt XI.                         | NØ  | 22/7 LD           |
|            |         | 29       | 1122 | Profil                                      | NØ  | 22/7 LD           |
|            |         | 30       | 1123 | Profil                                      | NØ  | 22/7 LD           |
|            |         | 31       | 1121 | Profil                                      | NØ  | 22/7 LD           |
|            |         | 32       | 1239 | Plan. Hustomt XI.                           | N   | 22/7 LD           |
|            |         | 33       | 97   | Profil (0-1,5 meter)                        | Ø   | 22/7 AE           |
|            |         | 34       | 97   | Profil (1,4-2,3 meter)                      | Ø   | 22/7 AE           |
|            |         | 35       | 97   | Profil (2,2-3 meter)                        | Ø   | 22/7 AE           |
|            |         | 36       | 97   | Profil (2,7 meter)                          | Ø   | 22/7 AE           |
|            |         | 37       | 97   | Profil, nordre del av anlegget              | Ø   | 22/7 AE           |
| 27530      |         |          |      |   |     |                   |
|            | 20      |          |      |   |     |                   |
|            |         | 1        |      | Utgår, feil på filmen                       |     |                   |
|            |         | 2        |      | Utgår, feil på filmen                       |     |                   |
|            |         | 3        |      | Utgår, feil på filmen                       |     |                   |
|            |         | 4        |      | Utgår, feil på filmen                       |     |                   |
|            |         | 5        |      | Utgår, feil på filmen                       |     |                   |
|            |         | 6        |      | Utgår, feil på filmen                       |     |                   |
|            |         | 7        |      | Utgår, feil på filmen                       |     |                   |
|            |         | 8        |      | Utgår, feil på filmen                       |     |                   |
|            |         | 9        | 1235 | Profil. Hustomt XI.                         | NØ  | 22/7 LD           |
|            |         | 10       | 13   | Profil mot øst, nedre del                   | Ø   | 22/7 LG           |
|            |         | 11       | 13   | Profil mot øst, nedre del                   | Ø   | 22/7 LG           |
|            |         | 12       | 13   | Profil mot øst, nedre del                   | Ø   | 22/7 LG           |
|            |         | 13       | 13   | Profil mot øst, nedre del                   | Ø   | 22/7 LG           |
|            |         | 14       | 13   | Profil mot øst, nedre del                   | Ø   | 22/7 LG           |
|            |         | 15       | 13   | Profil mot øst, nedre del                   | Ø   | 22/7 LG           |
|            |         | 16       | 13   | Profil mot øst, nedre del                   | Ø   | 22/7 LG           |
|            |         | 17       | 13   | Profil mot øst, nedre del                   | Ø   | 22/7 LG           |
|            |         | 18       | 13   | Profil a                                    | S   | 22/7 LG           |
|            |         | 19       | 1293 | Plan  | N   | 22/7 LD           |
|            |         | 20       | 1244 | Plan  | N   | 22/7 LD           |
|            |         | 21       | 1296 | Plan  | N   | 22/7 LD           |
|            |         | 22       | 1298 | Plan  | N   | 22/7 LD           |
|            |         | 23       | 1318 | Plan  | N   | 22/7 LD           |
|            |         | 24       | 1309 | Plan  | N   | 22/7 LD           |
|            |         | 25       | 1324 | Plan  | N   | 22/7 LD           |
|            |         | 26       | 1293 | Profil                                      | NØ  | 22/7 LD           |
|            |         | 27       | 1288 | Plan  | N   | 22/7 LD           |
|            |         | 28       | 1288 | Profil                                      | NØ  | 22/7 LD           |


| Negativnr. | Filmnr. | Bildnr. | A-nr         | Motiv                    | Mot | Dato/<br>Fotograf |
|------------|---------|---------|--------------|--------------------------|-----|-------------------|
|            |         | 29      | 1244         | Profil                   | NØ  | 22/7 LD           |
|            |         | 30      | 1296         | Profil                   | NØ  | 22/7 LD           |
|            |         | 31      | 1298         | Profil                   | NØ  | 22/7 LD           |
|            |         | 32      | 1318         | Profil                   | NØ  | 22/7 LD           |
|            |         | 33      | 97           | Plan med A114 og A271    | N   | 22/7 AE           |
|            |         | 34      | 97           | Plan med A114 og A271    | N   | 22/7 AE           |
|            |         | 35      | 97           | Plan med A114 og A271    | NNV | 22/7 AE           |
|            |         | 36      | 836          | Profil                   | NØ  | 23/7 LD           |
|            |         | 37      |              | Oversikt hustomt XI      | NØ  | 23/7 LD           |
| 27531      |         |         |              |                          |     |                   |
|            | 21      |         |              |                          |     |                   |
|            |         | 1       | 1368         | Plan. Hustomt XII.       | NNØ | 23/7 IMBH         |
|            |         | 2       | 1368         | Plan. Hustomt XII.       | NNØ | 23/7 IMBH         |
|            |         | 3       | 1369         | Plan. Hustomt XII.       | NNØ | 23/7 IMBH         |
|            |         | 4       | 1370         | Plan. Hustomt XII.       | NNØ | 23/7 IMBH         |
|            |         | 5       | 1371         | Plan. Hustomt XII.       | NNØ | 23/7 IMBH         |
|            |         | 6       | 1372         | Plan. Hustomt XII.       | NNØ | 23/7 IMBH         |
|            |         | 7       | 1373         | Plan. Hustomt XII.       | NNØ | 23/7 IMBH         |
|            |         | 8       |              | Utgår                    |     |                   |
|            |         | 9       | 1374         | Plan. Hustomt XII.       | NNØ | 23/7 IMBH         |
|            |         | 10      | 1375         | Plan. Hustomt XII.       | NNØ | 23/7 IMBH         |
|            |         | 11      | 1376         | Plan. Hustomt XII.       | NNØ | 23/7 IMBH         |
|            |         | 12      | 1365         | Plan. Hustomt XII.       | NNØ | 23/7 IMBH         |
|            |         | 13      | 1366,1<br>37 | Plan. Hustomt XII.       | NØ  | 23/7 IMBH         |
|            |         | 14      | 1368         | Profil. Hustomt XII.     | NNØ | 23/7 IMBH         |
|            |         | 15      | 1369         | Profil. Hustomt XII.     | NNØ | 23/7 IMBH         |
|            |         | 16      | 1370         | Profil. Hustomt XII.     | NNØ | 23/7 IMBH         |
|            |         | 17      | 1371         | Profil. Hustomt XII.     | NNØ | 23/7 IMBH         |
|            |         | 18      | 1372         | Profil. Hustomt XII.     | NNØ | 23/7 IMBH         |
|            |         | 19      | 13           | Oversikt ferdig gravd    | N   | 23/7 LG           |
|            |         | 20      | 13           | Oversikt ferdig gravd    | V   | 23/7 LG           |
|            |         | 21      | 13           | Oversikt ferdig gravd    | S   | 23/7 LG           |
|            |         | 22      | 13           | Oversikt ferdig gravd    | Ø   | 23/7 LG           |
|            |         | 23      | 13           | Oversikt ferdig gravd    | V   | 23/7 LG           |
|            |         | 24      | 13           | Oversikt ferdig gravd    | V   | 23/7 LG           |
|            |         | 25      | 13           | Oversikt ferdig gravd    | V   | 23/7 LG           |
|            |         | 26      | 1366,1<br>37 | Profil. Hustomt XII.     | NØ  | 23/7 IMBH         |
|            |         | 27      | 1376         | Profil. Hustomt XII.     | NNØ | 23/7 IMBH         |
|            |         | 28      | 1375         | Profil. Hustomt XII.     | NNØ | 23/7 IMBH         |
|            |         | 29      | 97           | Profil (8,5 - 9,2 meter) | Ø   | 24/7 AE           |
|            |         | 30      | 97           | Profil (7,4 - 8,5 meter) | Ø   | 24/7 AE           |
|            |         | 31      | 97           | Profil (6,8 - 7,4 meter) | Ø   | 24/7 AE           |
|            |         | 32      | 97           | Profil (7,4 - 6,1 meter) | Ø   | 24/7 AE           |
|            |         | 33      | 97           | Profil (6,1 - 5,4 meter) | Ø   | 24/7 AE           |
|            |         | 34      | 97           | Profil (5,1 - 4,8 meter) | Ø   | 24/7 AE           |
|            |         | 35      | 97           | Profil (4,1 - 3,3 meter) | Ø   | 24/7 AE           |
|            |         | 36      | 97           | Profil (3,3 - 2,4 meter) | Ø   | 24/7 AE           |
|            |         | 37      | 97           | Profil                   | S   | 24/7 AE           |
| 27532      |         |         |              |                          |     |                   |
|            | 22      |         |              |                          |     |                   |
|            |         | 2       | 139          | Plan                     | SØ  | 24/7 IMBH         |



| Negativnr. | Filmnr. | Bildenr. | A-nr | Motiv                 | Mot | Dato/<br>Fotograf |
|------------|---------|----------|------|-----------------------|-----|-------------------|
|            |         | 3        | 139  | Profil                | NØ  | 24/7 IMBH         |
|            |         | 4        | 102  | Plan                  | NV  | 24/7 IMBH         |
|            |         | 5        | 102  | Profil                | NV  | 24/7 IMBH         |
|            |         | 6        | 140  | Plan                  | NV  | 24/7 IMBH         |
|            |         | 7        | 140  | Profil                | NV  | 24/7 IMBH         |
|            |         | 8        | 126  | Plan                  | NØ  | 24/7 IMBH         |
|            |         | 9        | 126  | Profil                | NØ  | 24/7 IMBH         |
|            |         | 10       | 271  | Profil (7 - 8 meter)  | NV  | 24/7 LD           |
|            |         | 11       | 271  | Profil (6 - 7 meter)  | NV  | 24/7 LD           |
|            |         | 12       | 271  | Profil (5 - 6 meter)  | NV  | 24/7 LD           |
|            |         | 13       | 271  | Profil (4 - 5 meter)  | NV  | 24/7 LD           |
|            |         | 14       | 271  | Profil (3 - 4 meter)  | NV  | 24/7 LD           |
|            |         | 15       | 271  | Profil (2 - 3 meter)  | NV  | 24/7 LD           |
|            |         | 16       | 271  | Profil (1 - 2 meter)  | NV  | 24/7 LD           |
|            |         | 17       | 271  | Profil (0 - 1 meter)  | NV  | 24/7 LD           |
|            |         | 18       | 124  | Plan                  | NØ  | 24/7 IMBH         |
|            |         | 19       | 124  | Profil                | NØ  | 24/7 IMBH         |
|            |         | 20       | 131  | Plan                  | NØ  | 24/7 IMBH         |
|            |         | 21       | 131  | Profil                | NØ  | 24/7 IMBH         |
|            |         | 22       | 28   | Plan                  | NØ  | 24/7 IMBH         |
|            |         | 23       | 28   | Profil                | NØ  | 24/7 IMBH         |
|            |         | 24       | 28   | Profil                | NØ  | 24/7 IMBH         |
|            |         | 25       | 29   | Profil                | NØ  | 24/7 IMBH         |
|            |         | 26       | 30   | Plan                  | NØ  | 24/7 IMBH         |
|            |         | 27       | 30   | Profil                | NØ  | 24/7 IMBH         |
|            |         | 28       | 31   | Plan                  | NØ  | 24/7 IMBH         |
|            |         | 29       | 31   | Profil                | NØ  | 24/7 IMBH         |
|            |         | 30       | 114  | Profil (0-1 meter)    | N   | 24/7 LD           |
|            |         | 31       | 114  | Profil (1-2 meter)    | N   | 24/7 LD           |
|            |         | 32       | 114  | Profil (2-3 meter)    | N   | 24/7 LD           |
|            |         | 33       | 114  | Profil (2,5-3 meter)  | N   | 24/7 LD           |
|            |         | 34       | 900  | Plan. Hustomt XIII.   | N   | 24/7 LD           |
|            |         | 35       | 901  | Plan. Hustomt XIII.   | N   | 24/7 LD           |
|            |         | 36       | 902  | Plan. Hustomt XIII.   | N   | 24/7 LD           |
| 27533      |         |          |      |                       |     |                   |
|            | 23      |          |      |                       |     |                   |
|            |         | 1        | 903  | Plan. Hustomt XIII.   | N   | 24/7 LD           |
|            |         | 2        | 904  | Plan. Hustomt XIII.   | N   | 24/7 LD           |
|            |         | 3        | 905  | Plan. Hustomt XIII.   | N   | 24/7 LD           |
|            |         | 4        | 902  | Profil. Hustomt XIII. | NØ  | 24/7 LD           |
|            |         | 5        | 901  | Profil. Hustomt XIII. | NØ  | 24/7 LD           |
|            |         | 6        | 900  | Profil. Hustomt XIII. | NØ  | 24/7 LD           |
|            |         | 7        | 903  | Profil. Hustomt XIII. | NØ  | 24/7 LD           |
|            |         | 8        | 904  | Profil. Hustomt XIII. | NØ  | 24/7 LD           |
|            |         | 9        |      | Oversikt hustomt XIII | NV  | 25/7 LD           |
|            |         | 10       |      | Oversikt hustomt XIII | N   | 25/7 LD           |
|            |         | 11       |      | Oversikt hustomt XIII | N   | 25/7 LD           |
|            |         | 12       |      | Oversikt hustomt XIII | S   | 25/7 LD           |
|            |         | 13       | 905  | Profil. Hustomt XIII. | NØ  | 25/7 LD           |
|            |         | 14       |      | Oversikt hustomt XIII | NØ  | 25/7 LD           |
|            |         | 15       |      | Oversikt hustomt XIII | SV  | 25/7 LD           |
|            |         | 16       |      | Oversikt hustomt XIII | SV  | 25/7 LD           |

| Negativnr. | Filmnr. | Bildnr. | A-nr | Motiv                                       | Mot | Dato/<br>Fotograf            |
|------------|---------|---------|------|---|-----|------------------------------|
|            |         | 17      | 1000 | Oversikt over fremrensede bekkefar          | N   | 25/7 LD                      |
|            |         | 18      |      | Bilde av mannskap siste dag i felt          |     |                              |
|            |         | 19      |      | Bilde av mannskap siste dag i felt          |     |                              |
|            |         | 20      |      | Fiskesøkke (F20)                            |     |                              |
| 27908      |         |         |      |   |     |                              |
|            | 24      |         |      |   |     |                              |
|            |         | 2       |      | Dokumentasjon av treplate (hjul) C.53262/1. |     | Høsten 2003,<br>Tom Heibreen |
|            |         | 3       | 13   | Dokumentasjon av treplate (hjul) C.53262/1. |     | Høsten 2003,<br>Tom Heibreen |
|            |         | 4       | 13   | Dokumentasjon av treplate (hjul) C.53262/1. |     | Høsten 2003,<br>Tom Heibreen |
|            |         | 5       | 13   | Dokumentasjon av treplate (hjul) C.53262/1. |     | Høsten 2003,<br>Tom Heibreen |
|            |         | 6       | 13   | Dokumentasjon av treplate (hjul) C.53262/1. |     | Høsten 2003,<br>Tom Heibreen |
|            |         | 7       | 13   | Dokumentasjon av treplate (hjul) C.53262/1. |     | Høsten 2003,<br>Tom Heibreen |
|            |         | 8       | 13   | Dokumentasjon av treplate (hjul) C.53262/1. |     | Høsten 2003,<br>Tom Heibreen |
|            |         | 9       | 13   | Dokumentasjon av treplate (hjul) C.53262/1. |     | Høsten 2003,<br>Tom Heibreen |
|            |         | 10      | 13   | Dokumentasjon av treplate (hjul) C.53262/1. |     | Høsten 2003,<br>Tom Heibreen |
|            |         | 11      | 13   | Dokumentasjon av treplate (hjul) C.53262/1. |     | Høsten 2003,<br>Tom Heibreen |
|            |         | 12      | 13   | Dokumentasjon av treplate (hjul) C.53262/1. |     | Høsten 2003,<br>Tom Heibreen |
|            |         | 13      | 13   | Dokumentasjon av treplate (hjul) C.53262/1. |     | Høsten 2003,<br>Tom Heibreen |
|            |         | 14      | 13   | Dokumentasjon av treplate (hjul) C.53262/1. |     | Høsten 2003,<br>Tom Heibreen |
|            |         | 15      | 13   | Dokumentasjon av treplate (hjul) C.53262/1. |     | Høsten 2003,<br>Tom Heibreen |
|            |         | 16      | 13   | Dokumentasjon av treplate (hjul) C.53262/1. |     | Høsten 2003,<br>Tom Heibreen |
|            |         | 17      | 13   | Dokumentasjon av treplate (hjul) C.53262/1. |     | Høsten 2003,<br>Tom Heibreen |
|            |         | 18      | 13   | Dokumentasjon av treplate (hjul) C.53262/1. |     | Høsten 2003,<br>Tom Heibreen |
|            |         | 19      | 13   | Dokumentasjon av treplate (hjul) C.53262/1. |     | Høsten 2003,<br>Tom Heibreen |
|            |         | 20      | 13   | Dokumentasjon av treplate (hjul) C.53262/1. |     | Høsten 2003,<br>Tom Heibreen |
|            |         | 21      | 13   | Dokumentasjon av treplate (hjul) C.53262/1. |     | Høsten 2003,<br>Tom Heibreen |
|            |         | 22      | 13   | Dokumentasjon av treplate (hjul) C.53262/1. |     | Høsten 2003,<br>Tom Heibreen |
|            |         | 23      | 13   | Dokumentasjon av treplate (hjul) C.53262/1. |     | Høsten 2003,<br>Tom Heibreen |
|            |         | 24      | 13   | Dokumentasjon av treplate (hjul) C.53262/1. |     | Høsten 2003,<br>Tom Heibreen |
|            |         | 25      | 13   | Dokumentasjon av treplate (hjul) C.53262/1. |     | Høsten 2003,<br>Tom Heibreen |
|            |         | 26      | 13   | Dokumentasjon av treplate (hjul) C.53262/1. |     | Høsten 2003,<br>Tom Heibreen |
|            |         | 27      | 13   | Dokumentasjon av treplate (hjul) C.53262/1. |     | Høsten 2003,<br>Tom Heibreen |
|            |         | 28      | 13   | Dokumentasjon av treplate (hjul) C.53262/1. |     | Høsten 2003,<br>Tom Heibreen |
|            |         | 29      | 13   | Dokumentasjon av treplate (hjul) C.53262/1. |     | Høsten 2003,<br>Tom Heibreen |
|            |         | 30      | 13   | Dokumentasjon av treplate (hjul) C.53262/1. |     | Høsten 2003,<br>Tom Heibreen |

| Negativnr. | Filmnr. | Bildenr. | A-nr | Motiv   | Mot | Dato/<br>Fotograf            |
|------------|---------|----------|------|---|-----|------------------------------|
|            |         | 31       | 13   | Dokumentasjon av treplate (hjul) C.53262/1.           |     | Høsten 2003,<br>Tom Heibreen |
|            |         | 32       | 13   | Dokumentasjon av treplate (hjul) C.53262/1.           |     | Høsten 2003,<br>Tom Heibreen |
|            |         | 33       | 13   | Dokumentasjon av treplate (hjul) C.53262/1.           |     | Høsten 2003,<br>Tom Heibreen |
|            |         | 34       | 13   | Dokumentasjon av treplate (hjul) C.53262/1.           |     | Høsten 2003,<br>Tom Heibreen |
|            |         | 35       | 13   | Dokumentasjon av trepinne med med<br>innskåret kryss. |     | Høsten 2003,<br>Tom Heibreen |
|            |         | 36       | 13   | Dokumentasjon av trepinne med med<br>innskåret kryss. |     | Høsten 2003,<br>Tom Heibreen |
|            |         | 37       | 13   | Dokumentasjon av trepinne med med<br>innskåret kryss. |     | Høsten 2003,<br>Tom Heibreen |



# Treartbestemmelse

Høeg - Pollen, 876 842 262,  
Helge Irgens Høeg,  
Gloppeåsen 10,  
3261 LARVIK

Skaiti, 12/3-05.

Til Inger Marie Berg-Hansen.

Analyse av 17 kullprøver fra Borgen sykehjem, Borgen Mellom, 1049/6, Sarpsborg kommune, Østfold, Tiltakskode 765031.

MP3, A248, Hus I, takbærende stolpe, stolpeavtrykk.

Det ble bestemt 60 biter. Av disse var 58 Betula (bjerk) og 2 Pinus (furu).

MP4, A239, Hus I, takbærende stolpe, trolig stolpeavtrykk.

Det ble bestemt 70 biter. Av disse var 68 Betula (bjerk) og 2 Pinus (furu).

KP1, A170, Hus II, takbærende stolpe, nedgravning.

Det ble bestemt 40 biter. Alle var Quercus (eik).

MP122, A391, Hus III, veggstolpe, stolpeavtrykk.

Det ble bestemt 40 biter. Av disse var 31 Betula (bjerk) og 9 Quercus (eik).

MP135, A413, Hus IV, takbærende stolpe, nedgravning.

Det ble bestemt 21 biter. Av disse var 12 Betula (bjerk) og 9 Quercus (eik).

MP90, A432, Hus V, takbærende stolpe, nedgravning.

Det ble bestemt 20 biter. Av disse var 13 Betula (bjerk) og 7 Quercus (eik).

MP34, A44, Hus VIII, takbærende stolpe, nedgravning.

Det ble bestemt 40 biter. Av disse var 38 Betula (bjerk) og 2 Quercus (eik).

MP37, A47, Hus VIII, takbærende stolpe, nedgravning.

Det ble bestemt 40 biter. Av disse var 38 Betula (bjerk), 1 Pinus (furu) og 1 Quercus (eik).

MP39, A49, Hus VIII, veggstolpe, nedgravning.

Det ble bestemt 20 biter. Alle var Pinus (furu).

KP4, A43, Hus VIII, ildsted i huset.

Det ble bestemt 40 biter. Alle var Pinus (furu).

MP62, A827, Hus IX, takbærende stolpe, stolpeavtrykk.

Det ble bestemt 25 biter. Av disse var 9 Betula (bjerk), 4 Pinus (furu) og 12 Quercus (eik).

MP104, A835, Hus IX, ildsted i huset.

Det ble bestemt 80 biter. Av disse var 74 Betula (bjerk), 2 Pinus (furu) og 4 Quercus (eik). Vanskelig å bestemme.

MP169, A1013, Hus X, takbærende stolpe.

Det ble bestemt 6 biter. Alle var Betula (bjerk).

MP191, A1228, Hus XI, takbærende stolpe, stolpeavtrykk.

Det ble bestemt 30 biter. Av disse var 20 Betula (bjerk) og 10 Quercus (eik).

MP236, A1372, Hus XII, takbærende stolpe, nedgravning.

Det ble bestemt 34 biter. Av disse var 20 Betula (bjerk) og 14 Quercus (eik).


MP250, A900, Hus XIII, takbærende stolpe, stolpeavtrykk.

Det ble bestemt 50 biter. Av disse var 32 Betula (bjerk), 2 Pinus (furu) og 16 Quercus (eik).

MP249, A901, Hus XIII, takbærende, nedgravning.

Det ble bestemt 40 biter. Av disse var 22 Betula (bjerk), 3 Pinus (furu) og 15 Quercus (eik).

Hele Jysk Høy.





02/5450-22

**NOTAT:**

**Fornminneseksjonen 12.01.2004**


**Borgen mellom 1049/61, Sarpsborg kommune, Østfold**

Vedartsbestemmelse av funn fra bunnlag i anlegg A13 (trolig brønn). Vedartsbestemmelsene er utført av Helge Høeg på prøver som ble skåret/skråpet av gjenstandene med skalpell i laboratorie.


C.53262/1 – skivehjul ..... bjørk (Betula).

C.53262/2 – tømmerstokk ..... furu (Pinus).


C.53262/37 – trestokk ..... furu (Pinus)



Inger M. Berg-Hansen  
Fornminneseksjonen



Helge I. Høeg



**14C-datering**



# LABORATORIET FOR RADIOLOGISK DATERING

Adr.: NTNU – Gløshaugen, Sem Sælandsv. 5, 7491 Trondheim  
Telefon 73593310 Telefax 73593383

|  |                      |
|--|----------------------|
| KULTURHISTORISK MUSEUM<br>Universitetet i Oslo |                      |
| Saksb.<br>01649                                | Kopi<br>21 DES. 2004 |
| Ark:<br>0105-1049                              |                      |
| Saksnr. 02/5450                                | Dok.nr.: 21          |

## DATERINGSRAPPORT

Oppdragsgiver: Berg-Hansen, Inger M.  
UKM/Oldsaksamlingen  
Postboks 6762 St. Olavs plass

DF-3672


| Lab. ref. | Oppdragsgivers ref.                  | Materiale | Datert del | $^{14}\text{C}$ alder før nåtid | Kalibrert alder | $\delta^{13}\text{C}$ ‰ |
|-----------|--------------------------------------|-----------|------------|---------------------------------|-----------------|-------------------------|
| a-4424    | A 2003/91, Borgen Sarpsborg, Østfold | Tre Bjørk |            | 2245 ± 30                       | BC375-205       | -28.2                   |

Dato: 10 NOV 2003

Laboratoriet for Radiologisk Datering

Sølvi Stene  
Sølvi Stene

  
Steinar Gulliksen



## LABORATORIET FOR RADIOLOGISK DATERING

Adr.: NTNU - Gløshaugen, Sem Sælandsv. 5, 7491 Trondheim

Telefon 73 59 33 10, Telefax 73 59 33 83

Dato: 10.11.03

Inger M. Berg-Hansen  
UKM/Oldsaksamlingen  
Postboks 6762 St. Olavs plass  
0130 OSLO

BETALT OPPDRAG - TILTAJSKODE 765031

Vedlagt oversendes rapport for  $^{14}\text{C}$  datering av 1 treprøve fra Sarpsborg, registrert ved laboratoriet under DF 3672.  $^{14}\text{C}$  innholdet i prøven er målt med akselerator i Uppsala.

Restmateriale returneres separat.

Faktura er oversendt tidligere.

Vennlig hilsen

  
Steinar Gulliksen

Rapport



# LABORATORIET FOR RADIOLOGISK DATERING

Adr.: NTNU – Gløshaugen, Sem Sælandsv. 5, 7491 Trondheim  
Telefon 73593310 Telefax 73593383

## DATERINGSRAPPORT


Oppdragsgiver: Berg-Hansen, Inger M.  
KHM/Formminneseksjonen  
Postboks 6762 St. Olavs plass, 0130 Oslo

DF-3900

| Lab. ref. | Oppdragsgivers ref.                                     | Materiale        | Datert del | $^{14}\text{C}$ alder før nåtid | Kalibrert alder | $\delta^{13}\text{C}$ ‰ |
|-----------|---|------------------|------------|---------------------------------|-----------------|-------------------------|
| -5595     | C53268/10, MP3<br>Borgen mellom<br>Sarpsborg, Østfold   | Trekull<br>Bjørk |            | 2330 ± 40                       | BC400-380       | -26.1*                  |
| -5596     | C53267/11, MP122<br>Borgen mellom<br>Sarpsborg, Østfold | Trekull<br>Bjørk |            | 2345 ± 55                       | BC405-380       | -26.1*                  |
| -5597     | C53273/2, MP135<br>Borgen mellom<br>Sarpsborg, Østfold  | Trekull<br>Bjørk |            | 2330 ± 35                       | BC400-380       | -26.1*                  |
| -5598     | C53274/4, MP90<br>Borgen mellom<br>Sarpsborg, Østfold   | Trekull<br>Bjørk |            | 2430 ± 35                       | BC750-405       | -26.1*                  |
| -5599     | C53265/8, MP34<br>Borgen mellom<br>Sarpsborg, Østfold   | Trekull<br>Bjørk |            | 2200 ± 35                       | BC360-190       | -26.1*                  |
| -5600     | C53265/11, MP37<br>Borgen mellom<br>Sarpsborg, Østfold  | Trekull<br>Bjørk |            | 2330 ± 35                       | BC400-380       | -26.1*                  |
| -5601     | C53265/12, MP39<br>Borgen mellom<br>Sarpsborg, Østfold  | Trekull<br>Furu  |            | 2265 ± 35                       | BC385-245       | -26.1*                  |
| -5602     | C53265/18, KP4<br>Borgen mellom<br>Sarpsborg, Østfold   | Trekull<br>Furu  |            | 655 ± 40                        | AD1295-1390     | -26.1*                  |
| -5603     | C53264/16, MP62<br>Borgen mellom<br>Sarpsborg, Østfold  | Trekull<br>Bjørk |            | 2240 ± 35                       | BC375-200       | -26.1*                  |

Dato: 17 MAR 2006

Laboratoriet for Radiologisk Datering

  
Sølvi Stene

  
Steinar Gulliksen



# LABORATORIET FOR RADIOLOGISK DATERING

Adr.: NTNU – Gløshaugen, Sem Sælandsv. 5, 7491 Trondheim  
Telefon 73593310 Telefax 73593383

## DATERINGSRAPPORT

Oppdragsgiver: Berg-Hansen, Inger M.  
KHM/Fornminneseksjonen  
Postboks 6762 St. Olavs plass, 0130 Oslo

DF-3900

| Lab. ref. | Oppdragsgivers ref.                                    | Materiale        | Datert del | <sup>14</sup> C alder før nåtid | Kalibrert alder | δ <sup>13</sup> C ‰ |
|-----------|--|------------------|------------|---------------------------------|-----------------|---------------------|
| a-5604    | C53266/5, MP169<br>Borgen mellom<br>Sarpsborg, Østfold | Trekull<br>Bjørk |            | 2370 ± 50                       | BC415-390       | -26.1*              |
| a-5605    | C53270/5, MP191<br>Borgen mellom<br>Sarpsborg, Østfold | Trekull<br>Bjørk |            | 2420 ± 40                       | BC750-400       | -26.1*              |
| a-5606    | C53271/4, MP236<br>Borgen mellom<br>Sarpsborg, Østfold | Trekull<br>Bjørk |            | 2195 ± 35                       | BC360-190       | -26.1*              |
| a-5607    | C53269/4, MP249<br>Borgen mellom<br>Sarpsborg, Østfold | Trekull<br>Bjørk |            | 2230 ± 40                       | BC375-195       | -26.1*              |
| a-5608    | C53269/3, MP250<br>Borgen mellom<br>Sarpsborg, Østfold | Trekull<br>Eik   |            | 2275 ± 40                       | BC390-255       | -26.1*              |

Dato: 17 MAR 2006

Laboratoriet for Radiologisk Datering

*Sølvi Stene*  
Sølvi Stene

*Steinar Gulliksen*  
Steinar Gulliksen



# LABORATORIET FOR RADIOLOGISK DATERING

Adr.: NTNU – Gløshaugen, Sem Sælandsv. 5, 7491 Trondheim  
Telefon 73593310 Telefax 73593383

## DATERINGSRAPPORT


Oppdragsgiver: Berg-Hansen, Inger M.  
KHM/Fornminneseksjonen  
Postboks 6762 St. Olavs plass, 0130 Oslo

DF-3900

| Lab. ref. | Oppdragsgivers ref.                                     | Materiale        | Datert del | <sup>14</sup> C alder før nåtid | Kalibrert alder | δ <sup>13</sup> C ‰ |
|-----------|---|------------------|------------|---------------------------------|-----------------|---------------------|
| 8021      | C53268/5, MP4<br>Borgen mellom<br>Sarpsborg, Østfold    | Trekull<br>Bjørk | 1.8 g      | 2195 ± 95                       | BC380-95        | -26.1*              |
| 8022      | C53272/9, KP1<br>Borgen mellom<br>Sarpsborg, Østfold    | Trekull<br>Eik   | 3.0 g      | 4000 ± 110                      | BC2835-2345     | -26.1*              |
| 8023      | C53264/23, MP104<br>Borgen mellom<br>Sarpsborg, Østfold | Trekull<br>Bjørk | 2.0 g      | 2340 ± 105                      | BC520-255       | -26.1*              |


Dato: 17 MAR 2006

Laboratoriet for Radiologisk Datering

  
Fred H. Skogseth

  
Steinar Gulliksen





## LABORATORIET FOR RADIOLOGISK DATERING

Adr.: NTNU - Gløshaugen, Sem Sælandsv. 5, 7491 Trondheim

Telefon 73 59 33 10, Telefax 73 59 33 83

Dato: 17.03.06

Saksnr. 2005/13613

Inger M. Berg-Hansen  
KHM/Fornminneseksjonen  
Postboks 6762 St. Olavs plass  
0130 OSLO

BETALT OPPDRAG - TILTAJKSKODE 765031

Vedlagt oversendes rapport for  $^{14}\text{C}$  datering av 14 trekullprøver fra Sarpsborg, registrert ved laboratoriet under DF 3900.  $^{14}\text{C}$  innholdet i prøvene er målt med akselerator i Uppsala.

### Korrigert rapport

Vi viser til rapport for 3 konvensjonelle dateringer av 09.02.06 og oversender ny rapport med korrigerede aldre for prøvene T-18022, merket C53272/9, KP1, og T-18023, merket C53264/23, MP104.

Ved beregning av dateringsresultater benyttes standardprøver som referanse. Disse måles med jevne mellomrom som kontroll på måleapparaturenes stabilitet. Ved rutinemessig gjennomgang av standardprøvemålingene har vi funnet at noen prøver målt i et begrenset tidsrom er blitt rapportert med aldre som avviker noe fra den korrekte. Prøvene T-18022 og T-18023 er blant disse, og vi ber deg derfor makulere den tidligere tilsendte rapporten.

$\delta^{13}\text{C}$ -verdier merket med \* er ikke målt, men antatte verdier.

Faktura er oversendt tidligere.

Vennlig hilsen



Steinar Gulliksen

Rapporter

