



KULTURHISTORISK
MUSEUM
UNIVERSITETET I OSLO
FORNMINNESEKSJONEN
Postboks 6762,
St. Olavs Plass
0130 Oslo

RAPPORT

ARKEOLOGISK UTGRAVNING

**LOKALITET 33
BOPLASSPOR OG
HELLERISTNINGER**

BUSTGÅRD, 1003/1
SARPSBORG KOMMUNE
ØSTFOLD FYLKE

UNDERSØKT I 2003

MARIT WOLD



Oslo 2006



**KULTURHISTORISK
MUSEUM
UNIVERSITETET
I OSLO**

Gårds-/ bruksnavn	G.nr./ b.nr.
Bustgård	1003/1
Kommune	Fylke
Sarpsborg	Østfold
Saksnavn	Kulturminnetype
E6-prosjektet Østfold	Boplasspor og helleristninger
Saksnummer (arkivnr. Kulturhistorisk museum)	Tiltakskode/ prosjektkode
05/1396 (02/1200) (03/974)	765033/204723
Eier/ bruker, adresse	Tiltakshaver
Arne Stenrød, Bustgårdveien 44, 1747 Skjeberg	Statens Vegvesen Region Øst
Tidsrom for utgravning	M 711-kart/ UTM-koordinater/ Kartdatum
23.06.05-05.08.05	32 N 144767 19338
ØK-kart	ØK-koordinater
CR 029-5-4	N 134810, Ø 25580
A-nr.	C.nr.
2005/111	C54983-C54991
ID-nr (Askeladden)	Negativnr. (Kulturhistorisk museum)
100240	Cf.29811-29829
Rapport ved:	Dato:
Marit Wold	28.02.2006
Saksbehandler:	Prosjektleder:
Gro Anita Bårdseth	Gro Anita Bårdseth

SAMMENDRAG

Lokalitet 33 var en av fire lokaliteter som E6-prosjektet gravde ut i Solbergkrysset i løpet av 2005. Lokalitet 33 lå lengst sør av disse fire lokalitetene. Bakgrunnen for den arkeologiske undersøkelsen var funn av mange strukturer tolket som stolpehull og ildsteder under forundersøkelsene i 2002. I 2002 ble det også funnet et nytt helleristningsfelt; lokalitet 34. Helleristningsfigurene befinner seg på et langstrakt svaberg, som ligger litt nord for hovedkonsentrasjonen av strukturene. I forbindelse med ombygginger av Solbergkrysset vil store deler av den påviste lokalitet 33 bli berørt. Undersøkelsen har avdekt området som vil bli direkte berørt av reguleringsplanen. Det ble også avgjort at helleristningsberget skulle dekkes til permanent med leirkappe og steiner. Dette ble utført etter at den arkeologiske utgravningen var ferdig, og vil foreligge i en egen rapport (Eva Ernfridsson 2004). Se prosjektplan og årsrapport (Bårdseth 2004 og 2006) for videre detaljer.

I løpet av undersøkelsen ble det til sammen avdekket 4 100 kvm av matjordlaget. Det ble påvist 355 forhistoriske strukturer i form av stolpehull, ildsteder og kokegroper. Strukturene konsentrerte seg til et par atskilte hovedområder: en flate med leireundergrunn med 3 eller 4 hustomter, et område på fin sandundergrunn med flere lange stolperækker, en tydelig hustomt med veggriller på grusundergrunn og en firestolpers konstruksjon på sandundergrunn. I tillegg var der et lite område med ardspor, et par strukturer nær helleristningsberget, og et kulturlag som inneholdt mye flint og keramikk fra steinalderen.

Lokaliteten slik den ble påvist i 2002 regnes ikke som totalgravd, men fortsetter ut over grensene for denne undersøkelsen.

Det ble samlet inn 117 makrofossilprøver fra lokaliteten, hovedsakelig fra strukturer tolket som stolpehull. Det ble også tatt 41 jordprøver, 16 kullprøver, 5 pollenprøver og 2 mikromorfologiprøver.

INNHold

1. BAKGRUNN FOR UNDERSØKELSEN.....	5
2. DELTAGERE, TIDSROM.....	5
3. FORMIDLING.....	6
4. LANDSKAPET - FUNN OG FORNMINNER.....	6
4.1. Beskrivelse av området og kulturmiljøet:	6
4.2. Tidligere registreringer og utgravinger:	6
5. UTGRAVNINGEN.....	9
5.1. Problemstillinger – prioriteringer.....	9
5.2. Utgravningsmetode	9
5.2.1. Dokumentasjon.....	10
5.2.2. Naturvitenskapelige prøver.....	10
5.2.3. Klimatiske forhold under utgravningen.....	11
5.2.4. Problemer	11
5.3. Utgravningens forløp	11
5.4. Kildekritiske forhold.....	13
6. RESULTATER OG TOLKNINGER.....	13
6.1. Definisjoner og begrepsbruk.....	13
6.2. Beskrivelse av lokaliteten.....	14
6.3. Hustomt 1A.....	17
6.3.1. Beliggenhet.....	17
6.3.2. Mål.....	17
6.3.3. Kortvegger.....	18
6.3.4. Yttervegger og dørstolper.....	18
6.3.5. Ildsteder.....	19
6.3.6. Funn.....	20
6.4. Hustomt 1B.....	20
6.4.1. Beliggenhet.....	21
6.4.2. Mål.....	21
6.4.3. Yttervegger og dørstolper.....	22
6.4.4. Ildsteder.....	22
6.4.5. Funn.....	23
6.5. Hustomt 1C.....	23
6.5.1. Beliggenhet.....	23
6.5.2. Mål.....	23

6.6. Hustomt 1D	24
6.6.1. Beliggenhet.....	25
6.6.2. Mål.....	25
6.7. Funn og strukturer uten huskontekst i husområde 1	27
6.8. Oppsummering husområde 1:	28
6.9. Gjerdekonstruksjonen (Hustomt 2)	29
6.9.1. Beliggenhet.....	30
6.9.2. Mål og beskrivelser	30
6.9.3. Tolkningsforsøk.....	33
6.9.4. Funn.....	33
6.9.5. Oppsummering	34
6.10. Hustomt 3	34
6.10.1. Beliggenhet.....	34
6.10.2. Mål.....	35
6.10.3. Yttervegger og dørstolper.....	36
6.10.4. Ildsteder	38
6.10.5. Funn.....	39
6.10.6. Oppsummering hustomt 3.....	43
6.11. Hustomt 4	43
6.11.1. Beliggenhet.....	43
6.11.2. Mål.....	43
6.11.3. Oppsummering hustomt 4.....	44
6.12. Kulturlaget	44
6.12.1. Beliggenhet.....	44
6.12.2. Mål.....	44
6.12.3. Utgraving av laget	45
6.12.4. Funn.....	45
6.12.5. Tolkning	48
6.13. Helleristningene, lokalitet 34	48
6.13.1. Beskrivelse av berget.....	48
6.13.2. Beskrivelse av figurene	49
6.13.3. Undersøkelsen	50
6.13.4. Nyfunn.....	50
6.14. Strukturer utenfor huskontekst	50
6.14.1. Strukturer sørøst for helleristningsberget	50
6.14.2. Strukturer nordvest for helleristningsberget	53
6.14.3. Ardsporene	53
7. OPPSUMMERING	53
8. LITTERATUR	55
9. VEDLEGG	58
9.1. Kommentar	58
9.2. Strukturliste	58
9.3. Funnliste	58

9.4. Prøveliste.....	58
9.5. Dateringsliste	58
9.6. Tegningliste.....	58
9.7. Fotoliste.....	58
9.8. Tilveksttekst.....	58

OVERSIKT OVER BILDER

Bilde 1: Oversikt over Solbergkrysset	7
Bilde 2: Oversikt over alle strukturene ved lokaliteten.	15
Bilde 3: Oversikt over hustolkninger ved lokaliteten.	16
Bilde 4: Profil av S-20226.....	18
Bilde 5: Oversikt over hustomt 1A, 1B, 1C og 1D.	18
Bilde 6: Oversikt over hustomt 1B, i forhold til vegggrillene fra hustomt 1A.	21
Bilde 7: Profil av S-20249.	22
Bilde 8: S-20041 i plan.	23
Bilde 9: Hustomt 1C og 1D, i forhold til hustomt 1A.	24
Bilde 10: S-20002 i plan.....	25
Bilde 11: Hustomt 1A med hvite påler (ikke i de nærmeste) og hustomt 1B med røde påler.	26
Bilde 12: Hustomt 1A markert med blå tallerkener, alle de mulige strukturene av type hustomt 1C markert med hvite tallerkener.....	26
Bilde 13: Hustomt 1A og de mange grøftene i nord.	26
Bilde 14: Tolkingsforsøk i felt.	30
Bilde 15: Profil av skråstilt stolpe, S-20140. Bildet tatt mot sør.	30
Bilde 16: Oversikt over strukturene tolket som hustomt 2/gjerdekonstruksjon, hustomt 3, hustomt 4 og kulturlaget.	31
Bilde 17: Hustomt 3. Blå tallerkener på de takbærende stolpene.....	35
Bilde 18: Profil av S-20070, som skår noe helt øverst.	36
Bilde 19: Ildstedet med lufteåre. S-20157 og S-20156 til venstre, S-20162 til høyre.	38
Bilde 20: Tegning av C54988/16. Hører trolig til samme kar som C54988/15 i bilde 20.....	42
Bilde 21: Keramikk C54988/15 in situ i vegggrillen S-20201.....	42
Bilde 22: Tegning av C54988/12.....	42
Bilde 23: Tegning av C54990/5 og C54990/11.....	47
Bilde 24: Tegning av et av skårene fra C54990/7 øverst og et av skårene fra C54990/4 nederst.	47
Bilde 25: Tegning av C54990/2 øverst og C54990/1 nederst.	47
Bilde 26: Skisse av helleristningsfeltet.	49
Bilde 27: S-20280 og S-20281 i forkant og helleristningsberget i bakgrunnen.	51
Bilde 28: Strukturer ved helleristningsberget.	51
Bilde 29: Ardsporene.	53

Forsidebildet er et flyfoto av lokaliteten når den er delvis avdekket. Tatt av Tom Heibreen.

Ellers alle bilder tatt av Marit Wold.

Alle tegninger er utført av Bjørn Håkon Eketoft Rygh.

OVERSIKT OVER FIGURER

Figur 1: Oversikt over deltagere.....	5
Figur 2: Registrerte fortidsminner i nærheten av lokalitet 33.....	8
Figur 3: Strukturer og mål i hustomt 1A.	17
Figur 4: Funn fra hustomt 1A.....	20
Figur 5: Strukturer og mål i hustomt1B.	21
Figur 6: Strukturer og mål i hustomt 1C.	23
Figur 7: Strukturer og mål i hustomt 1D.	25
Figur 8: Foreløpige dateringer fra hustomt 1A, 1B, 1C og 1D.....	29
Figur 9: Funn fra gjerdekonstruksjonen / hustomt 2.	34
Figur 10: Strukturer og mål i hustomt 3.	35
Figur 11: Keramikk fra hustomt 3.....	40
Figur 12: Andre funn fra hustomt 3.....	41
Figur 13: Foreløpige dateringer fra hustomt 3.....	43
Figur 14: Strukturer og mål i hustomt 4.	44

RAPPORT FRA ARKEOLOGISK UTGRAVNING

BUSTGÅRD, 1003/1,

SARPSBORG KOMMUNE, ØSTFOLD FYLKE

MARIT WOLD

1. BAKGRUNN FOR UNDERSØKELSEN

I forbindelse med breddeutvidelsen av E6 gjennom Østfold kommer veiutbyggingen i konflikt med flere registrerte kulturminner i området kalt Solbergkrysset nær Skjeberg. Dette området er kjent for å være et av Norges mest fornminnerike områder når det gjelder helleristninger. De fleste helleristningslokalitetene har vært kjent i lang tid, mens flere har blitt funnet som følge av registreringsarbeid i regi av E6-prosjektet de siste årene. I tillegg til helleristninger har området også vist seg å være rikt på boplassfunn.

Lokalitet 33 ble påvist under forundersøkelser i 2002. Under sjakting ble det påvist i alt 24 anleggsspor i form av stolpehull, ildsteder, kulturlag og udefinerte nedgravinger. Under samme forundersøkelse ble helleristningsfigurene på det nærliggende svaberget funnet. Bergkunstlokaliteten fikk benevnelsen lokalitet 34. Før utgravingen i 2005 var det avgjort at dette berget skulle dekkes til permanent med leirkappe og kampesteiner. Området som ble berørt av dette måtte også undersøkes som del av utgravingen.

Det henvises til prosjektets årsrapport for mer detaljert informasjon om bakgrunn for undersøkelsen (Bårdseth 2004).

2. DELTAGERE, TIDSRUM

De arkeologiske undersøkelsene foregikk fra 23.06 til 05.08.2005.

Navn	Stilling	Tidsrom	Ukeverk
Marit Wold	Feltleder I	23.06-05.08	6,5 uker
Synnøve Thingnæs	Feltleder II	30.06-05.08	5,5 uker
Christian Roll Valen	Feltassistent	23.06-29.07	5,5 uker
Jarle K. Øvrehus	Feltassistent	27.06-29.07	5 uker
Frank Røberg	Feltassistent	04.07-29.07	4 uker
Axel Mjærum	Feltassistent	26.07-27.07	1,5 dag
Silje Evjenth Bentsen	Feltassistent	26.07-27.07	1,5 dag
Christine Haakstad	Feltassistent	26.07-27.07	1,5 dag
Hilde Fyllingen	Feltassistent	26.07-27.07	1,5 dag

Figur 1: Oversikt over deltagere.

Til sammen ble det brukt 32 ukeverk på lokaliteten. Prosjektleder var Gro Anita Bårdseth.

Prosjektets eget innmålingspersonale arbeidet på lokaliteten gjentatte ganger i løpet av feltsesongen. Dette arbeidet ble utført av Christer Tonning (Prosjektmedarbeider IT), Anne Tømmervåg, Bjørn Christian Edvardsen og Bjørnar Sæbø.

3. FORMIDLING

Det henvises til prosjektets årsrapport for informasjon om formidling tilknyttet prosjektet (Bårdseth 2006).

I tillegg til ansatte ved Universitetet i Oslo, inviterte arkeologer og medlemmer i styringsgruppa, fikk omtrent 22 enkeltpersoner omvisning på lokaliteten i løpet av feltsesongen. Lokaliteten ligger nært E6 i et relativt åpent landskap, slik at vår tilstedeværelse var godt synlig. De arkeologiske utgravningene langs E6 er godt kjent i fylket.

4. LANDSKAPET - FUNN OG FORNMINNER

4.1. BESKRIVELSE AV OMRÅDET OG KULTURMILJØET:


Lokaliteten ligger i dyrket mark, i et område som er rikt på kulturminner fra hele forhistorien. Det er spesielt det høye antallet helleristningsfelt som har gjort at området skiller seg ut i arkeologisk sammenheng. Landskapet ved Solbergkrysset er del av den store Skjebergsetta, sørvest for raet. De store leirslettene er gammel havbunn. I dagens landskap stikker det opp mange svaberg av østfoldgranitt, som har vært yndete objekter for utøverne av bergkunsten. Disse svabergene ligger ofte som åkerholmer midt ute i dyrket mark. Bergkunsten i Solbergkrysset knyttes i hovedsak til bronsealderen. Den er en del av det Sørskandinaviske kulturbelte av helleristninger i regionen Østfold-Bohuslän.

Lokaliteten lå mellom høydekurvene 25 og 30 m.o.h. Med utgangspunkt i en strandlinjekurve utarbeidet for Halden-Fredrikstad området (Sørensen 1999) tilsier dette at området var tørt land tidligst rundt 3 300 f.Kr. Områder på 25 m.o.h. ble tørt land rundt 2 600 f.kr.

4.2. TIDLIGERE REGISTRERINGER OG UTGRAVINGER:

Helleristningene i Østfold er for en stor del registrert og omtalt av Guttorm Gjessing (1939) og Sverre Marstrander (1963). I de senere årene er de behandlet av David Vogt (1998, samt doktorgradavhandling in.prep.) og Anne-Sophie Hygen og Lasse Bengtsson (1999). Interreg-prosjektet "Helleristninger i grensebygd" (Kallhovd og Magnusson 2000) ble gjennomført i perioden 1996-2000. Et hovedfokus her var dokumentasjon og bevaring av helleristninger i regionen Østfold-Bohuslän.

Ved fylkeskommunens registreringer i 2002 ble hele fem nye lokaliteter med helleristninger påvist i Solbergkrysset; lokalitet 31, 34, 35, 36 og 37 (Vikshåland 2003). Lokalitet 34 ble funnet av undertegnede og Bjørn Berg høsten 2002.



Bilde 1: Oversikt over Solbergkrysset. Lokalitet 33 markert med rødt.

ID-NUMMER ASKELADDEN	ID-NUMMER FORNMINNE-REGISTERET	TYPE FORNMINNE	LOKALITETS-NAVN	MERKNAD
ID 58539	005446	Samling av 8 bergkunstfelt		
”	”		Solberg Øvre XVIII	Tapt? Skålgrop
”	”		Solberg Øvre II	Tilhørende lok 27
”	”		Solberg Øvre XVII	Tilhørende lok 27
”	”		Solberg Øvre XX	Skålgrop
”	”		Solberg Øvre IV	Nært inntil lok 27
”	”		Solberg Øvre V	Mange båtfigurer
”	”		Solberg Øvre XIX	Ringfigurer
”	”		Solberg Øvre XVI	Skålgroper
		Boplass	Lokalitet 27	Undersøkt i 2005
		Bergkunstfelt	Lokalitet 31	Nyfunn 2002
ID 11542	005443	Gravfelt		Nær lok 27
		Boplass	Lokalitet 29	Skal ikke undersøkes
		Boplass	Lokalitet 28	Undersøkt i 2005
ID 50564	005444	Bergkunstfelt		
ID 50567	005450	Bergkunstfelt	Bø	
ID 79141	005451	Bergkunstfelt	Bø	
ID 11544	005452	Bergkunstfelt	Bø	
		Boplass	Lokalitet 32	Undersøkt i 2004
		Bergkunstfelt og boplass	Lokalitet 35 (Bustgård V, a-e)	Nyfunn 2002
		Boplass og skålgrop	Lokalitet 36 (Bustgård V, f)	Nyfunn 2002 Undersøkt i 2005
ID 76221	005686	Bergkunstfelt	Bustgård I	Delvis tilrettelagt
”	”		Bustgård II	
”	”		Bustgård III	
ID 21248	005666	Bergkunstfelt	Bustgård IV?	
		Bergkunstfelt	Bustgård	Utgraving 1977, fjernet
ID 40892	005668	Bergkunstfelt	Solberg	Tilrettelagt
ID 79138	005667	Bergkunstfelt	Solberg	Tilrettelagt
ID 20966	005445	Gravhaug		

Figur 2: Registrerte fortidsminner i nærheten av lokalitet 33. Benevnelser i parentes viser til benevnelser brukt under registrering (Vikshåland 2003).

Nær lokalitet 33 ble det i 2004 gravd ut en annen boplass i regi av E6-prosjektet. Denne het lokalitet 32, og lå like nord for Rv 110 i det som i dag er en trafikkøyd midt i Solbergkrysset. Her ble det funnet bosetningsspor i form av et toskipet og et mulig treskipet hus fra romertid/folkevandringstid (Stene 2004). På motsatt side av E6 og på en tilsvarende trafikkøyd gravde E6-prosjektet ut nok en lokalitet samtidig med lokalitet 33; lokalitet 36 (Grindkåsa 2006). Her ble det funnet et treskipet langhus med dateringer fra eldre og yngre romertid.

5. UTGRAVNINGEN

5.1. PROBLEMSTILLINGER – PRIORITERINGER

Ved Østfold fylkeskommunes registreringer ble det trukket 9 sjakter og påvist 24 strukturer (Vikshåland 2002:55). De fleste av disse strukturene var tydelige stolpehull og ildsteder. Det ble også funnet et par udefinerbare strukturer og antydninger til et kulturlag. Lokaliteten ble etter forundersøkelsen anslått til å ha en størrelse på 7-8000 kvm (*ibid.*). På bakgrunn av det som i følge reguleringsplanen utarbeidet av statens vegvesen ville bli berørt ble det før utgravingen anslått som nødvendig å undersøke omtrent 4000 kvm (Bårdseth 2004:75).

Utgravingene hadde i utgangspunktet som mål å få belyst følgende problemstillinger (ifølge Bårdseth 2004:75):

Hva er forholdet mellom bosetningssporene/aktivitetssporene på lokalitet 33 og helleristningene på lokalitet 34?

Kan aktivitetssporene funksjonsbestemmes?

Kulturlaget nedenfor berget med helleristningene funksjonsbestemmes så langt som mulig. En eventuell sammenheng mellom dette og helleristningsfeltet undersøkes.

Aktivitetsspor dateres med tanke på en sammenligning med helleristningenes datering.

Finnes det flere helleristninger bevart på bergflater som er dekket av matjord i området?

Ved den arkeologiske utgravingen ble omtrent 4 100 kvm av matjordlaget avdekket. Det ble påvist til sammen 354 strukturer i form av stolpehull, ildsteder, veggriller, kokegroper og kulturlag. Antallet forhistoriske strukturer ble noe større enn antatt. Samlet ble det brukt 32 ukeverk, mot de beregnede 11 ukeverk. Den tidsmessige utvidelsen skyldes blant annet den vanskelige leireundergrunnen på deler av feltet. Med denne undergrunnen lot det seg ikke gjøre å snitte 4 strukturer om dagen per person, som først beregnet, men kun 2 eller 3 strukturer. Ellers skyldes utvidelsen et langt større antall funn og strukturer enn antatt og delvis kompliserte sammenhenger mellom strukturene.

5.2. UTGRAVNINGSMETODE

Lokaliteten ble avdekket og gravd ifølge tradisjonell flateavdekkingsmetode.

Før selve flateavdekkingen tok til ble lokaliteten undersøkt med metalldetektor. Dette ble også gjort et par ganger mens utgravingen på gikk. Da var det massene som gravemaskinen hadde fjernet som ble undersøkt. Det ble gjort en del funn av jern, men de fleste viste seg å være enten fra nyere tid eller så korroderte at de smuldret opp under oppbevaring.

Nær bergskjærene gravde gravemaskinen med smalskuffe som var påfestet et lastebildekk. Det var av stor viktighet å ikke ripe opp bergflatene med gravemaskinskuffen eller spadene, da det ble regnet som sannsynlig at det kunne være flere ristningsfigurer i området. Massen i bergsprekkene ble gravd med graveskje, med tanke på å finne forhistorisk materiale som kan ha blitt bevart der. I tillegg til gravemaskin ble det i perioder også brukt dumper, for å få fjernet jordmassene mer effektivt.

Alle lovende bergflater ble undersøkt nøye, i både vanlig dagslys, kunstig skrålys under presenning og med nattlysing.

5.2.1. DOKUMENTASJON

Strukturene som ble avdekt ble digitalt kartfestet ved hjelp av totalstasjon. Dette ble utført fortløpende av prosjektets eget innmålingspersonale. Alle strukturene ble i felt ført inn i en egen strukturliste, til bruk som en oversikt ute i felten. I denne listen fikk hver struktur en kort beskrivelse i plan. På vår gruppe hadde feltleder II ansvaret for denne. De undersøkte strukturene ble tegnet og fotografert både i plan og i profil. Beskrivelsene ble gjort på egne dokumentasjonsark med plass til tegning. Alt som ble gjort med strukturene ble notert i strukturlisten.

Gjenstandsfunnene ble nummerert i en egen funnliste, med hvert sitt F-nummer.

Naturvitenskapelige prøver ble nummerert i egne lister. De ble sortert i én liste for makrofossilprøver (117 stk), én liste for mikromorfologiprøver (2 stk), én liste for jordprøver (41 stk) og én liste for kullprøver (16 stk kullprøver tatt i felt, og 3 stk tatt fra flotterte makrofossilprøver etter endt feltarbeid).

Det ble brukt 9 C-nummer på lokaliteten.

Det ble tatt foto med både vanlig film og digitale bilder. Bildene tatt med vanlig film ble ført opp i liste, og lagt inn i egen fotodatabase etter endt feltsesong.

All nummerering av både strukturer, funn og de forskjellige naturvitenskapelige prøvene ble gjort i en nummerserie som startet på 20 000. Dette for å unngå dobbeltnummerering med tidligere og samtidige utgravinger ved E6-prosjektet.

5.2.2. NATURVITENSKAPELIGE PRØVER

Det ble samlet inn 117 makrofossilprøver fra lokaliteten. De ble hovedsakelig tatt fra strukturer tolket som stolpehull, men også fra ildsteder og kokegroper. Prøvene ble tatt fra profilen etter at strukturen var snittet. Massen ble puttet i egne prøvebøtter, nummerert og midlertidig lagret i prosjektets hus på Molteberg. Der var det en feltleder II som flotterte prøvene på stedet.

Videre ble det samlet inn 41 jordprøver. Disse ble i hovedsak tatt med 5 meters mellomrom, fra rekker lagt ut gjennom hvert husområde. Plasseringen ble målt inn

digitalt med totalstasjon. Prøvene ble samlet inn i store funnposer, nummerert og midlertidig lagret i prosjektets hus på Molteberg.

Det ble også tatt 2 mikromorfologiprøver fra et større kulturlag nær hustomt 3. Fra ildsteder og enkelte andre strukturer ble det tatt rene kullprøver. Vi baserte oss delvis på å bruke materialet fra makrofossilprøvene som utgangspunkt for kullprøver, derfor ble antallet kullprøver lavt.

5.2.3. KLIMATISKE FORHOLD UNDER UTGRAVINGEN

Det var for det meste oppholdsvær i løpet av utgravingsperioden. De dagene det var regn ble det noe vanskelig å arbeide, spesielt på de deler av feltet hvor det var leireundergrunn. Midt i utgravingsperioden, spesielt i uke 27 og 28, var det til tider særdeles varmt, med påfølgende tordenbyger og kraftige regnskyll. I denne perioden var det ofte for varmt å oppholde seg i brakka, og det meste av papirarbeidet måtte gjøres utendørs. Det måtte konsumeres mye væske. Området med leireundergrunn tørket opp og måtte vannes med vannkanner.

5.2.4. PROBLEMER

Det ene området med hustomter lå på leireundergrunn. Når det regnet ble det vanskelig å ferdes på denne delen av feltet. Når det senere tørket opp brukte vi en del tid på å fukte overflaten med vann og fuktig filt.

5.3. UTGRAVNINGENS FORLØP

Ved utgravningens oppstart i uke 25 arbeidet kun feltleder I og en assistent på lokaliteten mens feltleder II og en annen assistent avsluttet utgravningen av den forrige lokaliteten (lokalitet 27). Avdekkingen med gravemaskin startet i det nordøstlige og høyestliggende hjørnet av lokaliteten. Derifra avdekket vi litt sørover før vi besluttet å først avdekke området nordover og nærmest veien. Denne store og skrånende flaten viste seg å være ganske så funntom. Tilbake i det nordøstlige hjørnet fortsatte vi med å avdekke sørover, på flaten som lå sørøst for et langt og smalt bergskjær som ligger orientert nordøst-sørvest. Denne avgrensede flaten viste seg å inneholde ganske mange nedgravinger, de fleste stolpehull. Undergrunnen bestod hovedsakelig av leire. Dette området ble kalt hustomt 1. Lenger sør, forbi bergskjæret, avtok funntettheten merkbart før vi fant 4 større strukturer som senere ble kalt hustomt 4. Videre sørover støtte vi på den sørøstlige halvdelen av det som etter hvert ble veggrillen til hustomt 3. Lengst sørøst på lokalitetens område fant vi en mengde stolpehull, flere av de på rekke. Dette området ble kalt hustomt 2. Undergrunnen her var sandaktig.

Etter å ha avdekket de sørøstligste delene av lokaliteten begynte vi å avdekke den store flaten mellom helleristningsfeltet og det avlange bergskjæret i sørøst. Vi fant en del spredte stolpehull-lignende strukturer som hadde en fyllmasse med en brunlig og noe "moderne" farge. Det lyktes oss aldri å sette disse inn i noen konstruksjonsmessig sammenheng, og området ble nedprioritert. Omtrent midt ute på denne flaten var det under forundersøkelsene registrert det som kunne være et kulturlag. Derfor arbeidet vi her ganske nøysomt og forsiktig med gravemaskinen. Vi fant igjen undersøkelsessjaktene og de registrerte strukturene, men ikke kulturlaget. Vi fant derimot et lite område med ardspor. Disse ble det senere tatt pollenprøver av.

Lenger sør på denne flaten begynte det å dukke opp et mørkere lag med mye flint i. Omtrent samtidig begynte vi også å finne den nordvestre halvdel av hustomt 3, med veggrille, stolpehull og stort ildsted. Undergrunnen her var grusaktig. Den mørke massen med mye flint ble definert som et kulturlag. Nedenfor hustomt 3 og kulturlaget ble det avdekket et par større strukturer som antageligvis er moderne.

Rundt helleristningsberget vokste det en god del trær og busker. De fleste trærne ble veltet ved hjelp av gravemaskinen. Vi måtte passe på at røttene ikke rev med seg deler av berget. Etter å ha veltet trærne brukte gravemaskinen smalskuffe med et lastebildekk festet på for å fjerne jordmassene uten å ripe opp berget. Mye ble også fjernet manuelt, med krafse og kost. Berget var i dårlig befatning, og all avdekking måtte skje med varsomhet. Langs sørøstsiden av berget var det, som på lokalitet 27 (Wold 2006), tett med plogspor som kan ha fjernet forhistoriske strukturer. Men vi fant også en del kokegroper og stolpehull-lignende strukturer. Området nedenfor berget (nordsiden) ble ikke avdekket før i uke 30. Dette pga tidspress og fordi andre grupper på prosjektet hadde bruk for gravemaskinen. Det ble da funnet 5-6 strukturer her. Det ble også funnet en del flint nær bergveggen.

Vi startet med å snitte strukturer i området kalt hustomt 2 tidlig i uke 28. Deretter gikk vi i samme uke over på å snitte strukturer i hustomt 3. Vi ventet med å undersøke området med hustomt 1 nærmere i påvente av innmålingskart, som vi håpet ville gjøre området lettere å tolke. Til da lå området, som var på leireundergrunn, under presenning. Under snitting av strukturene i hustomt 3 brukte vi en del tid på å prøve å forstå forholdet mellom veggrillen og kulturlaget, som i hustomtens nordvestlige hjørne var i direkte kontakt med hverandre. I dette området ble det stadig vekk funnet flint i kulturlaget. I uke 29 fjernet vi kulturlaget med gravemaskin for å se om det lå flere strukturer under dette laget. Det gjorde det ikke, bortsett fra en større struktur lenger nede på flaten. Vi lot det stå igjen en profilbenk av laget, for å kunne ta prøver. Massen som ble fjernet ble maskinsåddet med bruk av gravemaskin. Det ble gjort en god del funn på denne måten.

Helleristningsberget ble undersøkt, krittet opp og fotografert gjentatte ganger når anledningen bød seg. I uke 28 hadde vi nattlysing på feltet. Det ble da funnet antydninger til en ny båtfigur blant de andre båtfigurene, og en mulig skålgrop på nordsiden av berget. Andre bergskjær ble også undersøkt, uten funn.

Da turen kom til å undersøke området med hustomt 1 hadde leiren tørket opp noe, og det måtte vannes mye for å få en oversikt over strukturene. Under ny opprensning ble det funnet mange nye strukturer. Det innbyrdes forholdet mellom strukturene ga utfordringer for tolkningen av området. Da vi skulle begynne å snitte strukturene sent i uke 29 hadde vi liten tid i forhold til antallet strukturer vi ønsket å snitte. Det ble derfor besluttet å kutte ned på dokumentasjonsnivået for å spare tid. Strukturene tolket som takbærende stolper ble først fotografert av feltleder II, som også hadde beskrevet de i strukturlisten. Deretter ble alle strukturene snittet av en og samme assistent. De to andre assistentene dokumenterte deretter hver sine stolperækker med en rask profilskisse, og tok makrofossilprøver. Strukturene ble altså ikke tegnet i plan, og under fotografering ble det ikke brukt nummerskive. Det var også omtrent 10 ildsteder innenfor dette området, samt 4 veggriller. Disse ble undersøkt i henhold til vanlige dokumentasjonskrav.

Utgravingen ble formelt avsluttet etter uke 30, men feltleder I og II foretok noe opprydding i uke 31.

5.4. KILDEKRITISKE FORHOLD

Ved avdekking av lokaliteten var det til tider noe vanskelig å finne ut hvilket nivå man skulle legge seg på. Dette fordi fargeforskjellene mellom lagene var små, og fordi terrenget varierte mellom flate og skrånende partier.

Nyere tids aktiviteter på området, som til eksempel pløying, grøfting og sprenging har tydeligvis ødelagt en del av det forhistoriske materialet. Eksempelvis var det dype pløyespor foran helleristningsberget, dreneringsgrøfter gjennom alle hustomtene, dreneringsgrøfter som delte strukturer i to og sprenging av berg for å legge kabel. Slike inngrep ødelegger ikke bare enkeltstrukturer og hustolkningene men kan også ha forstyrret funnspredningen.

Innmålingen av strukturene var organisert slik at strukturene ble målt inn av et eget innmålingspersonale, som oftest et par dager etter at strukturene ble funnet. Dette personalet hadde ikke vært med på å finne strukturene. Etter regn eller tørke kunne det være vanskelig å se strukturene tydelig, tross i at vi risset inn omkretsen. Dette kan ha medført avvik fra den opprinnelige strukturen. Etter innmåling ventet vi på innmålingskart som skulle lette tolkningene i felt. Mens vi ventet ble strukturene utsatt for både regn og tørke, noe som vanskeliggjorde tolkningsarbeidet ytterligere.

Etter avsluttet feltsesong måtte flere av de innmålte strukturene enten redigeres på nytt eller rekonstrueres. Dette pga problemer med bruk av innmålingsverktøy i felt. Strukturer som måtte rekonstrueres var blant annet omrisset av helleristningsberget og dermed noe av feltavgrensningen, samt strukturene 20035, 20045, 20140, 20287 og 20106. I tillegg manglet det omtrent 10 mindre strukturer som ikke var blitt snittet og derfor ikke ble rekonstruert. Innmålingene av alle de moderne grøftene manglet også, hvilket gjør det vanskelig å vise hvilke strukturer som var ødelagt av disse. Opprinnelig ble hvert funn målt inn. Innmålingsfilene for funnene viste seg derimot å være mangelfulle. Det manglet omtrent 20 %, og disse lot det seg ikke gjøre å rekonstruere. Det medfører at en tenkt illustrasjon over funnspredningen nå ikke ville være korrekt.

6. RESULTATER OG TOLKNINGER

6.1. DEFINISJONER OG BEGREPSBRUK

Når det gjelder tolkninger av strukturene på lokaliteten har jeg valgt å bruke definisjoner slik de brukes av Løken, Pilø og Hemdorf i deres metodiske innføring om maskinell flateavdekking fra 1996. "Anleggsspor" defineres som spor etter nedgravinger i undergrunn eller kulturlag (Løken, Pilø og Hemdorf 1996:9). "Hustomt" defineres som de samlede anleggsspor, som stolpehuller og sentralildsteder, som tolkes som tilhørende et hus som tidligere har stått på stedet (*ibid.*). Begrepet "hus" brukes kun om det faktiske hus som i sin tid stod på et sted (*ibid.*). Slik jeg forstår begrepsforskjellen er "hustomt" de forhistoriske levningene som en arkeolog har å forholde seg til i sin søken etter å rekonstruere den opprinnelige huskonstruksjonen. Man ser i så måte bort fra den geografiske betydningen av

begrepet tomt, og flere hustomter kan dele samme geografiske flate. Jeg har valgt å bruke begrepet "struktur" på lik linje med begrepet "anleggspor".

6.2. BESKRIVELSE AV LOKALITETEN

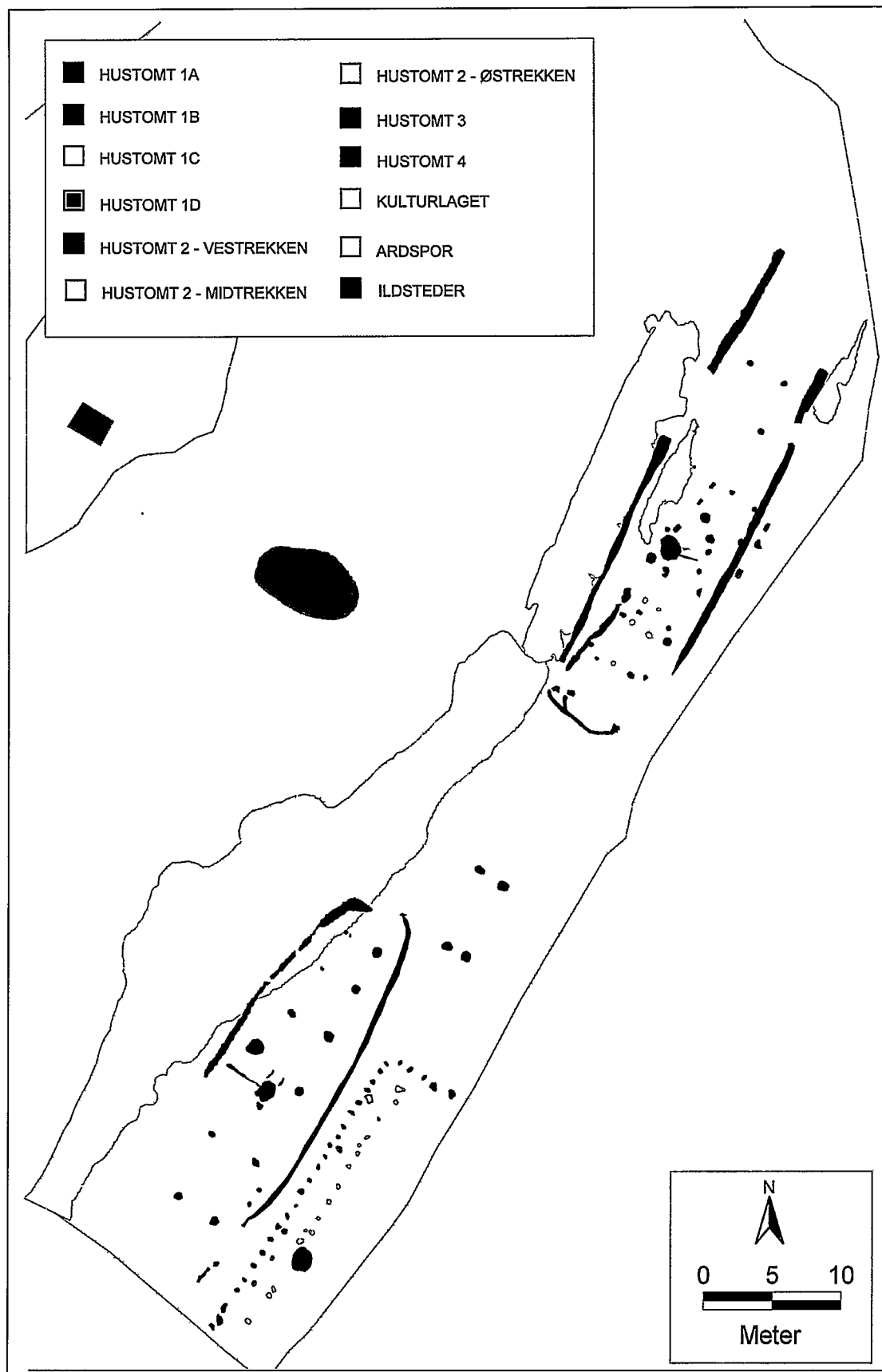
Det ble under undersøkelsen funnet 4 hovedområder med huskonstruksjoner på lokaliteten. Innenfor disse ble det funnet 6 relativt tydelige hustomter samt et område med en større konstruksjon av ukjent karakter. Det later til at denne sistnevnte fortsetter utenfor lokalitetens avgrensninger. Det meste av lokaliteten ligger mellom de to høydekurvene for 25 og 30 meter over havet.

Den tydeligste hustomten på lokaliteten var hustomt 3. Denne lå orientert nordnordøst-sørsørvest på grusundergrunn. Den lå på langs akkurat på det punktet hvor terrenget begynte å skråne nedover mot vest, slik at den vestlige takbærende stolperekken lå et lite hakk lavere enn den østlige. Hustomten ble definert av en tydelig vegggrille som gikk rundt mesteparten av hustomten. Rett sørøst for denne lå det vi først definerte som hustomt 2. Her var det flere stolperækker med mange stolper tett i tett. Det lot seg ikke gjøre å få en klar huskonstruksjon ut av disse strukturene, men dette kan bero på at strukturene later til å fortsette utenfor lokalitetens grenser både i øst og i sør. Der er områdene nå bebygde, og det lot seg ikke gjøre å utvide lokaliteten. Hustomt 4 var en liten samling av fire tydelige strukturer i et ellers funntomt område like nord for hustomt 2. Hustomt 1 lå på den leirholdige flaten rett øst for det lange bergskjæret i sørøst. På dette området viste det seg å være flere overlappende hustomter som ifølge min tolkning ikke representerer utskiftninger av samme hus men 3-4 forskjellige hus på samme tomt over tid. Disse hustomtene har fått betegnelsene hustomt 1A, 1B, 1C og 1D. Området har to tydelige vegggriller, en mindre vegggrille og en kortvegg, samt flere ildsteder.

De fleste hustomtene lå orientert nordnordøst-sørsørvest. I beskrivelse av hustomtene har jeg valgt å forenkle disse betegnelsene til henholdsvis nord og sør. Videre har jeg valgt å omtale de takbærende stolperekkene som "vestre" og "østre" selv om det mer korrekte er nordnordvest og sørsørøst.



Bilde 2: Oversikt over alle strukturene ved lokaliteten.



Bilde 3: Oversikt over hustolkninger ved lokaliteten.

6.3. HUSTOMT 1A

Hustype: treskipet

Antall grinder: 8

Lengde: minimum 27 m

Bredde: ca 7 m mellom veggrillene

Høyde over havet: 26,5 m

Datering: jernalder, sannsynligvis yngre romertid. Datering av S-20009 har gitt resultatet 1750 ± 40 BP.

Hustomten ble definert ut ifra 16 takbærende stolper, 1 ildsted med lufteåre, 2 veggriller og 1 kortvegg. Det totale antall strukturer på denne flaten var omtrent 90, men dette omfatter også strukturer fra hustomt 1B, 1C og 1D. Alle strukturene som ble antatt å tilhøre hustomten ble undersøkt, det vil si 22 strukturer. To av disse ble avskrevet etter snitting (S-20341 og S-20343).

6.3.1. BELIGGENHET

Flaten med hustomt 1A ligger på østsiden av et langstrakt bergskjær. Dette området er relativt flatt, mens terrenget ellers på lokaliteten skrånar nedover i retning nordvest. Hustomten er orientert nordøst-sørvest. Det ser ut til at hustomtens veggrille i vest følger bergskjæret og har utnyttet denne naturlige avgrensingen. I nordvest er området forstyrret av moderne grøfter og sprengning av berg.

6.3.2. MÅL

Fra nord mot sør er grindene tolket ut fra følgende strukturer:

GRIND	NV-REKKE	BREDDE	SØ-REKKE	FAGDYBDE
1.grind	S-20011	2,70 m	S-20338	
				3,56 m
2.grind	Grøft	-	S-20337	
				4,48 m
3.grind	S-20342	3,10 m	S-20009	
				4,2 m
4.grind	S-20340	3,1 m	S-20035	
				1,5 m
5.grind	Ildsted	-	S-20226	
				5,14 m
6.grind	S-20238	3,54 m	S-20347	
				2,8 m
7.grind	S-20232	3,58 m	S-20049	
				3,92 m
8.grind	S-20228	3,82 m	S-20218	

Figur 3: Strukturer og mål i hustomt 1A.

Med en gjennomsnittlig bredde mellom veggrillene på 7 meter og en lengde på minst 27 meter blir husets indre areal på omtrent 189 kvm.

Bredden på strukturene tolket som takbærende stolper varierte fra 19 til 55 cm, med en gjennomsnittsbredde på 38,7 cm.

Dybden på strukturene tolket som spor etter takbærende stolper varierte fra kun 7 cm til 37 cm, med en gjennomsnittsdypde på 20 cm. Formen på nedgravingene var av vanlig karakter, med tilnærmet rette sider og buet bunn.

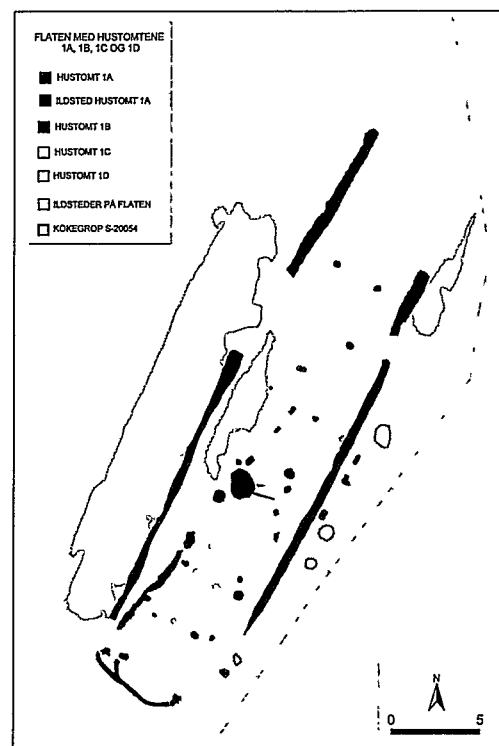
Fyllmassen i strukturene besto av en brun masse av leire og grus, med enkelte små kullbiter. Det var ikke tegn til bruk av skoningsstein. Det ble gjort lite funn i de takbærende stolpene, kun et fragment av brent bein fra S-20049 funnet under flottering av makrofossilprøven.



Bilde 4: Profil av S-20226

6.3.3. KORTVEGGER

Helt sør på denne flaten var hustomtens avslutning markert med en veggrille. Denne strakte seg mellom de to takbærende stolpene S-20228 og S-20218. Den var tydelig både i plan og profil. Lengden var rundt 4,8 m og bredden 30 cm. I profil var den bare 5 cm dyp. I plan hadde den en markant buet form. I vest lot den til å ha to forgreninger; en som sluttet av ved S-20228, og en som fortsatte en halv meter lenger vest ut til S-20227. Denne siste strukturen ble også tolket som en stolpe. Under snitting viste nedgravingen seg å gå helt ned på berget, som nok er en underliggende del av bergskjæret som går langs hustomtens. Ut ifra plasseringen virker det sannsynlig at denne stolpens funksjon ikke har vært takbærende men må ha vært tilknyttet kortveggen og/eller hustomtens vestre veggrille. Kan hende har den fungert som bindeledd mellom kortvegg og langvegg, eller som en forsterkning av den opprinnelige kortveggkonstruksjonen. Det ble ikke funnet noen lignende struktur øst for kortveggen. I nordøst lette vi bevisst etter en lignende avslutning av hustomtens, uten hell. Den vanskelige undergrunnen og moderne grøfter gjorde det vanskelig å avgjøre hvor langt de to veggrillene strakk seg.



Bilde 1: Oversikt over hustomt 1A, 1B, 1C og 1D.

6.3.4. YTTERVEGGER OG DØRSTOLPER

Langsidene av hustomtens ble markert med to tydelige veggriller. Vestre veggrille S-20256 gikk tett inntil det langstrakte bergskjæret og ga også til dels inntrykk av å være et naturlig tråkk. Etter hvert som også den østre veggrillen (S-20055) ble registrert og undersøkt ble det klart at de hadde lik form og fyllmasse, samt likt funnmateriale. Det ble da mer sannsynlig at dette var to veggriller, og ikke spor etter tråkk. Funn av den tydelige kortveggen i sør støttet denne tolkningen. Veggrillenes avslutning i nord var noe vanskelig å avgjøre pga sprengning, grøfter og vanskelig undergrunn. Sprengning for å trekke kabel gjennom bergskjæret har delt begge veggrillene i to, slik at de konkrete lengdemålene er 16,5 + 9,5 m (S-20256) og 17+4 m (S-20255). S-20255 var

også avkuttet av moderne grøft helt i sør. Nord for sprengningsområdet er fortsettelsen av strukturene langt mer vanskelig å følge. Det kunne til dels se ut som om S-20255 svingte nedover mot S-20256, men dette kunne også være forårsaket av moderne grøfting. Snitting av diverse partier avslørte meget grunne og utydelige nedgravinger som ikke ga ytterligere informasjon. Utydelighetene i nord kan også skyldes naturlig drenering fra den mer høyereliggende flaten i sør, og som har gjort at veggrillene virker lengre enn de egentlig var.

Det ble tatt to snitt i hver veggrille. S-20256 ble målt til å være 50 til 54 cm bred og 12 cm dyp. Snittet nærmest bergskjæret viste at berget fortsetter rett under veggrillen. S-20255 ble målt til å være fra 15 til 75 cm bred, og 15-18 cm dyp. Fyllmassene i de to veggrillene besto av mørkegrå sandholdig leire med ørsmå kullbiter. De var ikke like kullrike som veggrillene tilhørende hustomt 3. Det ble gjort funn av både keramikk, flint og brente bein i begge veggrillene.

Like sør for det bortsprengte bergpartiet lå den vestre veggrillen inneklemt mellom det langstrakte bergskjæret og et mindre svaberg. Det ble gjort flere funn i akkurat dette området. Strukturens avgrensninger var her noe utydelige, og den framstod som bredere. Det var spesielt dette partiet som gjorde at strukturen og funnene lot til å stamme fra et tråkk. Avstanden fra veggrillen til den nærmeste takbærende stolpen (S-20342) ble nesten 3 meter. Det er derimot ikke helt uvanlig at mindre svaberg har vært innlemmet som en del av huskonstruksjonen.

Med tanke på gjenbruk av denne flaten og det faktum at hustomt 1A mest sannsynlig ikke er den yngste (med tanke på den senere nedgravningen S-20349 i ildstedet S-20040) er det heller ikke utenkelig at området hvor struktur S-20256 ligger først eksisterte som en veggrille for så, etter hustomt 1As bruksperiode, ble benyttet som et naturlig tråkk langs de senere hustomtene. Under opprensning av bergsprekkene like ved ble det funnet til sammen 7 keramikkskår og 5 flintavslag, som ikke skiller seg nevneverdig fra funnmaterialet fra de to veggrillene. Funnene i bergsprekkene indikerer en viss aktivitet over eller langs med dette bergskjæret. En del av funnene knyttet til S-20256 kan nok ha trillet ned fra disse bergsprekkene i ettertid.

Tross i bevisst søken lyktes det oss ikke å finne noen tydelige inngangspartier for hustomten.

6.3.5. ILDSTEDER

Relativt tidlig ble det registrert et ildsted omtrent midt i hustomt 1A, S-20040. Det hadde en sirkulær og noe oval form, litt ujevn i kantene pga pløyespor. I plan var ildstedet 148 cm på det bredeste. I profil viste strukturen seg å være nokså grunn og flat, kun 7 cm dyp. Under nøye opprensning i plan dukket det også opp en struktur tolket som luftesjakt, S-20331, som gikk ut fra ildstedet og i retning østover. I plan var den 160 cm lang og 10-13 cm bred, i profil ca 5 cm dyp. Snitting viste at nedgravningen hadde loddrette sider og flat bunn. Både i plan og profil var konsentrasjonen av kull høyest nær ildstedet og avtok lenger øst i strukturen. Det som ytterligere kompliserer ildstedstrukturen er at det under snitting i området hvor luftesjakten går ut viste seg en tydelig nedgravning, S-20349, i selve ildstedet. Nedgravningen stammer etter alt å dømme fra en mellomstor stolpe, og hadde også vært delvis synlig i plan. Fyllmassen besto av grå sand og gulgrå leire, og

nedgravingen skilte seg tydelig ut fra kullaget i ildstedet. Denne nedgravingen gjør at den direkte sammenhengen mellom ildstedet og luftesjakten ikke lot seg påvise.

Det ble ikke gjort noen gjenstandfunn i noen av strukturene. Et lignende ildsted med tydelig luftere ble funnet i hustomt 3, hvor det ble gjort funn av klebermagret keramikk fra et spannformet leirkar.

Slike ildsted med luftere er blant annet kjent fra utgravingene på Gausel og Ullandhaug (Bårdseth 1999:116, 138, Komber 1989:16). Med luftere kan man kontrollere tilgangen på luft til ilden, og på den måten utnytte vedens brennkraft bedre.

6.3.6. FUNN

Det ble gjort 18 funn i tilknytning til hustomten. Som det fremgår av oversikten under stammer nesten alle funnene fra de to veggrillene.

C-NUMMER/ UNDERNUMMER	STRUKTUR	KONTEKST	GJENSTAND
C54983/1	20256	Vestre veggrille	Keramikkskår, 2 randskår
/2	20256	Vestre veggrille	Keramikkskår, 3
/3	20256	Vestre veggrille	Keramikkskår, 3
/4	20255	Østre veggrille	Keramikkskår, 1
/5	20256	Vestre veggrille	Keramikkskår, 1
/6	20255	Østre veggrille	Fragment av brent bein
/7	20256	Vestre veggrille	Fragment av brent bein
/8	20049	Takbærende stolpe, fra makroprøve	Fragment av brent bein
/9	20256	Vestre veggrille	Flintavslag, 1
/10	20256	Vestre veggrille	Flintavslag, 1
/11	20255	Østre veggrille	Flintavslag, 1
/12	20256	Vestre veggrille	Flintavslag, 1
/13	20255	Østre veggrille	Flintavslag, 1
/14	20255	Østre veggrille	Flintavslag, 1
/15	20256	Vestre veggrille	Flintavslag, 1
/16	20256	Vestre veggrille	Flintavslag, 2
/17	20256	Vestre veggrille	Flintavslag, 1
/18	20255	Østre veggrille	Knakkestein

Figur 4: Funn fra hustomt 1A.

Keramikken var av grovt uornert gods, magret med glimmerstein og finknuste bergartskorn. Flinten var av grov kvalitet, med cortex på flere av avslagene og kun mikroskopiske antydninger til retusj.

6.4. HUSTOMT 1B

Hustype: treskipet

Antall grinder: minst 3

Lengde: uvisst, minst 7,5 m

Bredde: omtrent 7 m

Høyde over havet: 26,5 m

Datering: jernalder, sannsynligvis yngre romertid. Datering av S-20237 har gitt resultatet 1620 ± 45 BP.

Hustomten ble definert ut ifra 11 strukturer tolket som stolper tilhørende samme huskonstruksjon, hvor av 6 av disse ble tolket som 3 sammenhørende grindpar. Det er også sannsynlig at den veggrille-lignende strukturen S-20348 hører sammen med denne hustomten. Hustomten ligger på samme flate som hustomt 1A, i et område med tett konsentrasjon av strukturer. Den er i hovedsak skilt ut som egen hustomt på bakgrunn av forskjell i fyllmasse og størrelse på strukturene, samt en tydelig forskjell i retningsorientering. Til sammenligning med de mange andre strukturene på samme flate er disse strukturene bredere, og fyllmassen er påtagelig mørkere i fargen. Fyllmassen besto av mørk grå leirmasse med litt kull. Den virket ikke likeensartet som fyllmassen i de andre hustomtene men heller litt grovere, med enkelte småsteiner og små lommer av ren

leire.

6.4.1. BELIGGENHET

Strukturene tilknyttet denne hustomten lå innenfor de to veggrillene tilhørende hustomt 1A, i området med størst tetthet av strukturer. Hustomten lå orientert nordøst-sørvest, men vinklet litt mer mot øst og vest enn hustomt 1A.

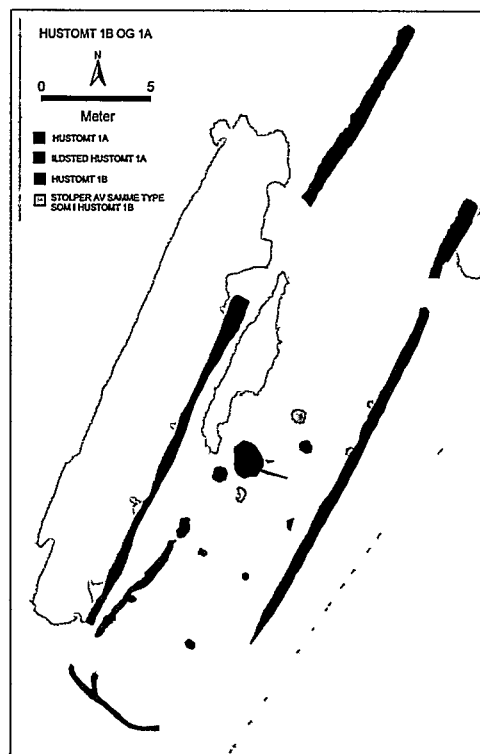
6.4.2. MAL

Fra nord mot sør er grindene tolket ut fra følgende strukturer:

GRIND	NV-REKKE	BREDDE	SØ-REKKE	FAGDYBDE
1. grind	S-20324	3,9 m	S-20325	
				3,3 m
2. grind	S-20237	3,6 m	S-20249	
				4 m
3. grind	S-20326	3,4 m	S-20051	

Figur 5: Strukturer og mål i hustomt1B.

I tillegg ble det registrert flere andre strukturer som var av samme type som disse, men som ikke lot seg sortere inn i grindpar: S-20332, S-20333, S-20033, S-20031 og S-20240.



Bilde 6: Oversikt over hustomt 1B, i forhold til veggrillene fra hustomt 1A.


Et par av disse sistnevnte ligger mellom de to takbærende rekkene og kunne i utgangspunktet vært midtstolper i en toskipet konstruksjon. Men de ligger påtagelig nært vestrekken, og ligger heller ikke symmetrisk på linje med grindparene. Kan hende representerer de utskiftninger av stolper over tid. I tillegg ble det observert antydninger til en stolpe av denne typen under S-20027, som tilhører hustomt 1D.

Alle de 11 strukturene ble snittet, i tillegg til veggrillen S-20348.

Det er noe vanskelig å regne ut husets indre areal når man ikke har hele huskonstruksjonen. Avstanden fra 1. til 3. grind er omtrent 7,5 meter. Utregningen av bredden på et treskipet hus blir ofte basert på antagelsen at sideskipene i et langhus er halvparten så brede som midtskipet. For hustomt 1B sin del er den gjennomsnittlig grindbredden 3,6 m, som tilsier en anslått bredde på 7,2 m. Da kan vi anslå at vi her har 54 kvm (bredde 7,2 x lengde 7,5) av det opprinnelige husarealet.

Bredden på strukturene tolket som takbærende stolper varierte fra 38 til 80 cm. Den gjennomsnittlige bredden var 62,1 cm.

Dybden på strukturene tolket som spor etter takbærende stolper varierte fra 20 til 40 cm, med en gjennomsnittsdypde på 25,5 cm. Formen på nedgravningene var av vanlig karakter, med tilnærmet rette sider og buet bunn.



Bilde 7: Profil av S-20249

Fyllmassen i strukturene besto av mørk grå leirmasse med litt kull. Det var ikke tegn til bruk av skoningsstein.

6.4.3. YTTERVEGGER OG DØRSTOLPER

Det ble ikke funnet noen tydelige yttervegger eller inngangsparti i tilknytning til hustomten. Det ble derimot funnet en mindre veggrille, S-20348, som lot til å være rester av en slags indre vegg som gikk kloss inntil den vestlige stolperekken. Det var dens orientering som gjorde at vi knyttet den til hustomt 1B og ikke hustomt 1A eller 1C. Den lå for nært de takbærende stolpene til å kunne være selve ytterveggen, men representerer kanskje en indre støttevegg eller skillevegg. Strukturen lå i et noe komplisert og uoversiktlig område med mange strukturer, men var relativt tydelig i plan og profil. Lengden var i underkant av 6 meter. Den så ut til å slutte av ved S-20237. I plan var den 68 cm på det bredeste, i profil var den fra 7 til 12 cm dyp. Fyllmassen var mørk brungrå og besto av leire, sand og noe humus. Det ble tatt ett snitt nord i strukturen, som så ble utvidet fordi det ble funnet antydninger til et stolpehull. Strukturens stratigrafi forble noe uløst. Til forskjell fra de andre veggrillene på samme flate ble det ikke gjort noen funn i denne.

6.4.4. ILDSTEDER

Det ble ikke funnet noe ildsted med direkte tilknytning til hustomten. Men lenger øst på samme flaten ble det registrert flere ildsteder som kan ha hatt en tilknytning til hvilken som helst av hustomtene, se punkt 6.7.

6.4.5. FUNN

Det ble kun gjort ett funn i tilknytning til denne hustomten, under snitting av S-20031. Det var en flintgjenstand, som er avlang, firesidig og flateretusjert over det hele. (C54984/1, funn nr 20093). Den er 5,7 cm lang og ca 2 cm tykk. Det later til å være den øvre delen av et langt skaft, sannsynligvis fra en flintdolk. Denne typen flateretusjerte dolker av Lomborgs type III er kjent fra steinalderens slutfase, med brukstid opp i bronsealderen (Vang Petersen 1999:131, Lomborg 1973:47).

6.5. HUSTOMT 1C

Hustype: treskipet

Antall grinder: 3


Lengde: 4,80 m fra S20241 til S20052

Bredde: 2,6 m

Høyde over havet: 26,5 m

Datering: jernalder, sannsynligvis yngre romertid.

Datering av S-20041 har gitt resultatet 1690 ± 45 BP.



Bilde 8: S-20041 i plan.

Denne samlingen med 13 strukturer tolket som stolper ble definert som en gruppe ut ifra deres størrelse og form. På denne flaten med mange strukturer skilte de seg ut ved å være desidert minst og med en påtagelig sirkulær og jevn form i plan. Det viste seg likevel vanskelig å se noe klart mønster som inkluderte alle disse. 6 strukturer skilte seg likevel ut, og kan muligens danne 3 grindpar.

6.5.1. BELIGGENHET

Alle disse 13 strukturene lå innenfor veggrillene til hustomt 1A, med samme orientering som hustomt 1A.

6.5.2. MAL

Fra nord mot sør er grindene tolket ut fra følgende strukturer:

GRIND	NV-REKKE	BREDDE	SØ- REKKE	FAGDYBDE
1.grind	20241	1,10 m	20041	
				1,76 m
2.grind	20319	1,40 m	20048	
				2,96 m
3.grind	20052	1,40 m	20051	

Figur 6: Strukturer og mål i hustomt 1C.

I tillegg ble det registrert flere andre strukturer som var av samme type som disse, men som ikke lot seg sortere inn i grindpar: S-20329, S-20248, S-20044, S-20045, S-20046, S-20239 og S-20043.

Av disse ble kun de 6 strukturene i grindparene snittet. De fleste strukturene av denne typen lå i det mest kompliserte området med høy tetthet av registrerte strukturer.

Angående struktur S-20051 har den også blitt knyttet til tolkningene av hustomt 1B. Dette fordi den er som en blanding mellom karakteristikaene for de to hustomt-tolkningene; dens fyllmasse knytter den til hustomt 1B, men størrelse og form er mer lik strukturene tilknyttet hustomt 1C.

I husets lengderetning er avstanden mellom grindene (fagdybden) fra nord mot sør målt til å være henholdsvis 1,76 og 2,96 m.

Med en gjennomsnittlig grindbredde på 1,3 m og lengde på 4,8 m kan husets indre areal sies å være ($1,3 \times 2 \times 4,8 = 12,48$) i underkant av 13 kvm. Det er da ikke tatt med i beregningen avslutningen av hustomten i kortendene.

Bredden på strukturene tolket som takbærende stolper varierte fra 26 til 39 cm, med en gjennomsnittsbredde på 32,4 cm.

Dybden på strukturene tolket som spor etter takbærende stolper varierte fra 5 til 30 cm, med en gjennomsnittsdybde på 13,4 cm. I profil viste nedgravningene seg å ha til dels loddrette sider og flat eller spiss bunn.

Fyllmassen i strukturene besto av gråbrun sandholdig leire med litt trekull.

Det ble ikke gjort noen gjenstandsfunn i tilknytning til huskonstruksjonen, verken under graving eller i makrofossilprøvene.

6.6. HUSTOMT 1D

Hustype: treskipet

Antall grinder: 3

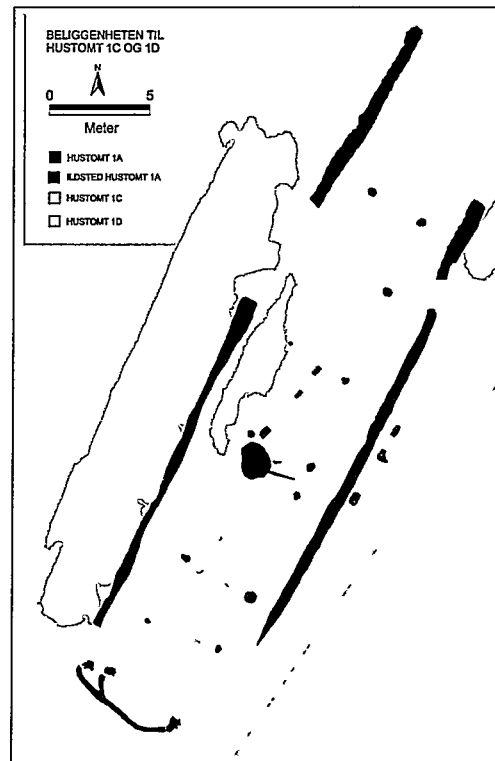
Lengde: 4,10 m

Bredde: 5,10 m

Høyde over havet: 26,5 m

Datering: Jernalder, sannsynligvis førromersk. Datering av S-20002 ga resultatet 20070 ± 40 BP.

Hustomten ble definert ut ifra 6 strukturer tolket som stolpehull. Disse skilte seg ut fra de mange andre strukturene på flaten ved å være rektangulære, med tydelige hjørner både i plan og profil. Av de 6 strukturene ble 4 snittet.



Bilde 9: Hustomt 1C og 1D, i forhold til hustomt 1A.

6.6.1. BELIGGENHET

Denne huskonstruksjonen lå på samme flate som hustomt 1A, B og C, omgitt av strukturer tilhørende de respektive hustomtene. Huskonstruksjonen lå i området like nord for det store ildstedet S-20040 tilhørende hustomt 1A. Tre av de seks strukturene lå øst for den østlige vegggrillen tilhørende hustomt 1A, mens de andre tre lå vest for denne. Hustomten var orientert nordøst-sørvest, men lå i likhet med hustomt 1B litt mer vinklet mot øst og vest enn hustomt 1A.

6.6.2. MÅL

Fra nord mot sør er huskonstruksjonen tolket ut fra følgende strukturer:

GRIND	VESTRE REKKE	BREDDE	ØSTRE REKKE	FAGDYBDE
1. grind	S-20002	4,55 m	S-20024	
				0,9 m
2. grind	S-20003	4,65 m	S-20026	
				1,9 m
3. grind	S-20036	5,10 m	S-20027	

Figur 7: Strukturer og mål i hustomt 1D.

Med en bredde på 5,10 m og en lengde på 4,10 m kan huskonstruksjonens indre areal sies å være rundt 21 kvm. Det er da ikke tatt med i beregningen noe areal utenfor de registrerte stolpene.

Strukturene i konstruksjonen var i plan avlange og rektangulære. Bredden var i gjennomsnitt 30 cm mens lengden var 52 cm. I profil viste nedgravningene seg å være flate i bunnen og loddrette i sidene. Dybden på de snittede strukturene var i gjennomsnitt 10,75 cm.


Fyllmassen i strukturene besto av mørk grå sandholdig leire med spredte kullflekker. Det ble observert et par mellomstore steiner i S-20003 og S-20036, men ingen tegn til bruk av skoningsstein.

Det ble ikke gjort noen gjenstandsfunn i tilknytning til huskonstruksjonen, verken under graving eller i makrofossilprøvene.


Hustomten kan tolkes som en mindre bygning, som f.eks uthus eller verkstedbygning. Det bør bemerkes at struktur S-20027 i sørøst ser ut til å kutte eller gå ned i en tidligere nedgraving, som er lik strukturene tilhørende hustomt 1B. Dette skulle tilsi en stratigrafisk og relativ datering av hustomt 1D som yngre enn hustomt 1B. Dens plassering over den ene vegggrillen utelukker at den kan være samtidig med hustomt 1A.




Bilde 2: S-20002 i plan.



Bilde 11: Hustomt 1A med hvite påler (ikke i de nærmeste) og hustomt 1B med røde påler.



Bilde 12: Hustomt 1A markert med blå tallerkener, alle de mulige strukturene av type hustomt 1C markert med hvite tallerkener.



Bilde 13: Hustomt 1A og de mange grøftene i nord.

6.7. FUNN OG STRUKTURER UTEN HUSKONTEKST I HUSOMRÅDE 1

Det ble funnet en del løsfunn på denne samme flaten, enten mellom strukturene, i overflaten av strukturer som ikke ble snittet eller i strukturer uten huskontekst. Disse funnene ble under etterarbeidet sortert under det felles oppsamlingsnummeret for lokaliteten (C54991).

Løsfunn på flaten

Dette materialet besto av til sammen 5 funn-nummer med brente bein og 7 flintavslag. Flintmaterialet var av grov kvalitet, med en del cortex og ingen antydninger til retusj. Omrent 30 små fragmenter av bein ble funnet under snitting av S-20042 (C54991/41, 42). Strukturen ble tolket som en stolpe med mulig rester av golvmasse. Beinfragmentene stammer fra denne mulige golvmassen. Strukturen lå i det kompliserte området mellom 5. og 6. grindpar i hustomt 1A, og det er uråd å si hvilken hustomt den mulige golvmassen skulle ha tilhørt. Stolpen ble heller ikke knyttet til noen av hustomtene.

Funn i bergsprekkene

Det langstrakte bergskjæret ved husområde 1 ble også undersøkt for figurer, med nattlysing og kosting. Det ble ikke funnet noen flater som egnet seg for helleristninger, og vi fant heller ingen skålgroper på toppen. Det var derimot 4 mellomstore sprekker med masser som måtte graves ut manuelt, og her ble det gjort funn. Her ble det til sammen funnet 7 keramikkskår og 5 flintavslag. I likhet med andre funn nær helleristningsfelt var keramikken av den uornerte grove typen og flinten av relativt dårlig kvalitet. Det var antydninger til retusj på to av avslagene, men ett av disse hadde samtidig mye cortex. Funnene vitner om at det har vært ferdsel over dette bergskjæret.

Ildstedene på flaten

I tillegg til det store ildstedet i hustomt 1A ble det registrert 8 andre ildsteder og 1 kokegrop på samme flaten. Vi antar at disse hadde en utendørsfunksjon i tilknytning til en eller flere av hustomtene på samme flate, og håper datering av kullprøver vil gi et svar på hvilken hustomt de er samtidig med. De fleste av disse ildstedene lå i et område langs veggrillen S-20255.

Lengst nord og mellom de to veggrillene lå S-20005 og S-20006. Disse ble ikke snittet. Den sistnevnte ble kuttet av veggrillen S-20255. I overflaten av S-20005 ble det funnet fragment av brent bein (C54991/39). I nordøst, øst for veggrillen S-20255, lå S-20030. Strukturen viste seg å være et rundt, 100 cm bredt ildsted som var kuttet i øst av moderne dreneringsgrøft. Kun 7 cm dypt. Før snitting hadde detektoren gitt utslag på denne strukturen, en type utslag som indikerte "brent leire" (pers.med. Olav Berg). Strukturen viste seg også å ha en del varmepåvirket leire rundt kantene.

5-6 meter lenger sørvest lå S-20030. Dette ildstedet var sirkulært og tydelig, med veldig mye kull og en del skjørbrent stein. 86 cm i diameter, 10 cm dypt. Kun 1,5 meter sørvest for dette lå det en lignende struktur, S-20039. Dette ildstedet var også veldig sirkulært, med mye kull. 73 cm bredt, 7 cm dypt. Ikke så mye stein i dette. Like vest for disse to ildstedene lå restene av et tredje ildsted, S-20038. Dette ildstedet ble også kuttet av veggrillen S-20255, og gir således en interessant dateringsgrense for veggrillen og hustomt 1A.

Lenger sør lå ildstedene S-20047 og S-20050. Disse er mest sannsynligvis to halvdelar av samme struktur, som har blitt delt i to av en moderne dreneringsgrøft som går gjennom området. De ble ikke snittet. Like sørøst for kortveggen i hustomt 1A ble det undersøkt en liten kokegrop, S-20054. Den var litt liten, kun 65 cm bred, men viste seg å være tydelig og kompakt, tettpakket med skjørbrent stein og et kullag i bunnen. Strukturen var 20 cm dyp.

6.8. OPPSUMMERING HUSOMRÅDE 1:

Denne flaten langs ved det langstrakte bergskjæret har tydeligvis vært gjenstand for bosetning og boligbebyggelse over et lengre tidsrom. Av de mange og tettliggende nedgravningene på denne flaten skilte vi ut 4 ulike grupper ut ifra form, størrelse og beliggenhet. Etter snitting viste de antatte forskjellene seg å være reelle.

Hustomt 1A var den tydeligste og største hustomten, med sine tydelige veggriller, kortvegg og ildsted. Stolpenedgravningene hadde en gjennomsnittsbredde på 38,7 cm og en gjennomsnittsdypde på 20 cm.

Hustomt 1B hadde en litt annerledes orientering enn hustomt 1A. Denne hustomten hadde etter alt å dømme de tykkeste, mest solide stolpene, med en gjennomsnittsbredde på 62,1 cm. og gjennomsnittsdypde på 25,5 cm.

Hustomt 1C besto av de minste strukturene på flaten. Blant disse var gjennomsnittsbredden 32,4 cm og gjennomsnittsdypden 13,4 cm. 6 av strukturene i denne gruppen lå ganske parallelt med de takbærende stolpene i hustomt 1A, mens flere som ikke lot seg plassere i grindpar lå litt spredt mellom det fjerde og det sjette grindparet i hustomt 1A, hvor det var særdeles tett med strukturer.

Hustomt 1D fremsto kanskje som den merkeligste huskonstruksjonen, med sine rektangulære nedgravinger. Strukturene var i plan avlange og rektangulære, og viste seg å ha samme form i profil også.

Det ble ikke gjort tydelige observasjoner på utskiftning av stolper i de ulike huskonstruksjonene.

Tidsforskjeller

Funnmaterialet stammer i hovedsak fra hustomt 1A, og gir således intet grunnlag for å anslå tidsforskjeller blant hustomtene.

I felt ble det observert et par fenomener som skulle kunne indikere innbyrdes relativ datering mellom hustomtene. Hvis det stemmer at ildstedet S-20040 tilhører hustomt 1A, har med den senere nedgravningen i denne en tydelig indikasjon på senere aktivitet på flaten. Videre kan hustomt 1A ikke være samtidig med hustomt 1D, da denne sistnevnte har strukturer på begge sider av den ene veggrillen. Den tydeligste tidsforskjellen ble observert etter snitting av S-20027 i hustomt 1D, hvor det under og ved siden av nedgravningene ble observert rester av en tidligere nedgraving som ser ut til å ha tilhørt hustomt 1B.

Strukturene ble i første rekke skilt ut fra hverandre på bakgrunn av observasjoner i plan. Disse forskjellene/grupperingene ble bekreftet etter snitting av strukturene, bortsett fra enkelte strukturer som godt kunne tilhørt to grupper.

Som vent kutter vegggrillen S-20255 et par av ildstedene som lå øst på flaten: S-20006 (ikke snittet) og S-20038. Disse må være eldre enn S-20255. Kanskje er de samtidige med hustomt 1D?

De foreløpige dateringene indikerer følgende kronologi:

HUSTOMT	S-NR	BP	BC/AD	PERIODE
1D	S-20002	2070 BP \pm 40	165 BC –år 0	Før-romersk
1A	S-20009	1750 BP \pm 40	AD 240-380	Yngre Romertid
1C	S-20041	1690 BP \pm 45	AD 260-420	Yngre Romertid
1B	S-20237	1620 BP \pm 45	AD 410-535	Yngre Romertid

Figur 8: Foreløpige dateringer fra hustomt 1A, 1B, 1C og 1D.

Alle dateringene ble gjort på trekull av bjørk.

Om vi stoler blindt på disse dateringene er hustomt 1D den eldste huskonstruksjonen på området, med 320 års forskjell til dateringen fra 1A. Dette stemmer ikke overens med våre observasjoner av S-20027, hvor en stolpe fra 1D så ut til å kutte en stolpe fra 1B. Vår tanke om at stolpene i 1C tilhører 1A er ikke umulig (70 år forskjell). Det er også "70 års forskjell" mellom dateringene fra 1B og 1C, men "130 års forskjell" mellom 1B og 1A. 1B later til å være den yngste huskonstruksjonen.

Flintavslagene som ble funnet som løsfunn rundt om på flaten og i bergsprekkene, samt det mulige flintdolkskaftet fra hustomt 1B, skulle kunne indikere aktiviteter her i steinbrukende tid, muligens bronsealder. Men hittil har ingen av strukturene indikert en slik datering. Funn av flint er heller ikke direkte uvanlig i en jernalderkontekst.

Det er viktig å huske at vi har ikke hele sammenhengen her. Funntettheten av strukturer på denne flaten ser ut til å fortsette utenfor lokalitetens grenser. Deler av området, spesielt i nord, er kraftig forstyrret av moderne grøfting og sprengning. Men til tross for dette, samt vanskelig undergrunn, viser alle sporene at denne flaten har vært bebodd gjentatte ganger innenfor tidsperioden jernalderen.

6.9. GJERDEKONSTRUKSJONEN (HUSTOMT 2)

Også i dette området har vi mest sannsynligvis kun deler av en større konstruksjon som fortsetter utover lokalitetens grenser. Området ble kalt hustomt 2, med tanke på at vi kom til å finne en huskonstruksjon her. Det mest betegnende ved området er en lang rekke av tettliggende strukturer som etter snitting viste seg å skrå kraftig i retning nordvest. I felt ble denne rekken kalt for "palisaderekken", som en arbeidsbetegnelse. Det lot seg ikke gjøre å finne en fullstendig og tydelig huskonstruksjon her i betydningen bolighus, men det er tydelig at strukturene hører sammen i en eller flere større konstruksjoner. Høyden over havet i området varierte fra 27,5 nær feltavgrensingen i øst til 27,2 nær hustomt 3 i vest.

6.9.1. BELIGGENHET

Dette området med rundt 105 strukturer lå i det sørøstlige hjørnet av lokaliteten, like øst for hustomt 3. Undergrunnen besto av fin sand, og strukturene avtegnet seg tydelig mot den lysere undergrunnen. For enkelthets skyld ble strukturene som opptrådte i rekker delt inn i vestrekken, østrekken og midtrekken. Det var også et par interessante strukturer helt i sør, og nær skogkanten i øst ble det registrert et par større strukturer som kunne være moderne strukturer eller rotvelt. Av det totale antall strukturer ble 29 snittet, for det meste fordelt på de tre rekkene. 3 av strukturene ble avskrevet som moderne eller naturlige.

6.9.2. MÅL OG BESKRIVELSER




Bilde 14: Tolkningsforsøk i felt. Vestrekken markert med hvite tallerkener, østrekken og noen flere markert med blå tallerkener.

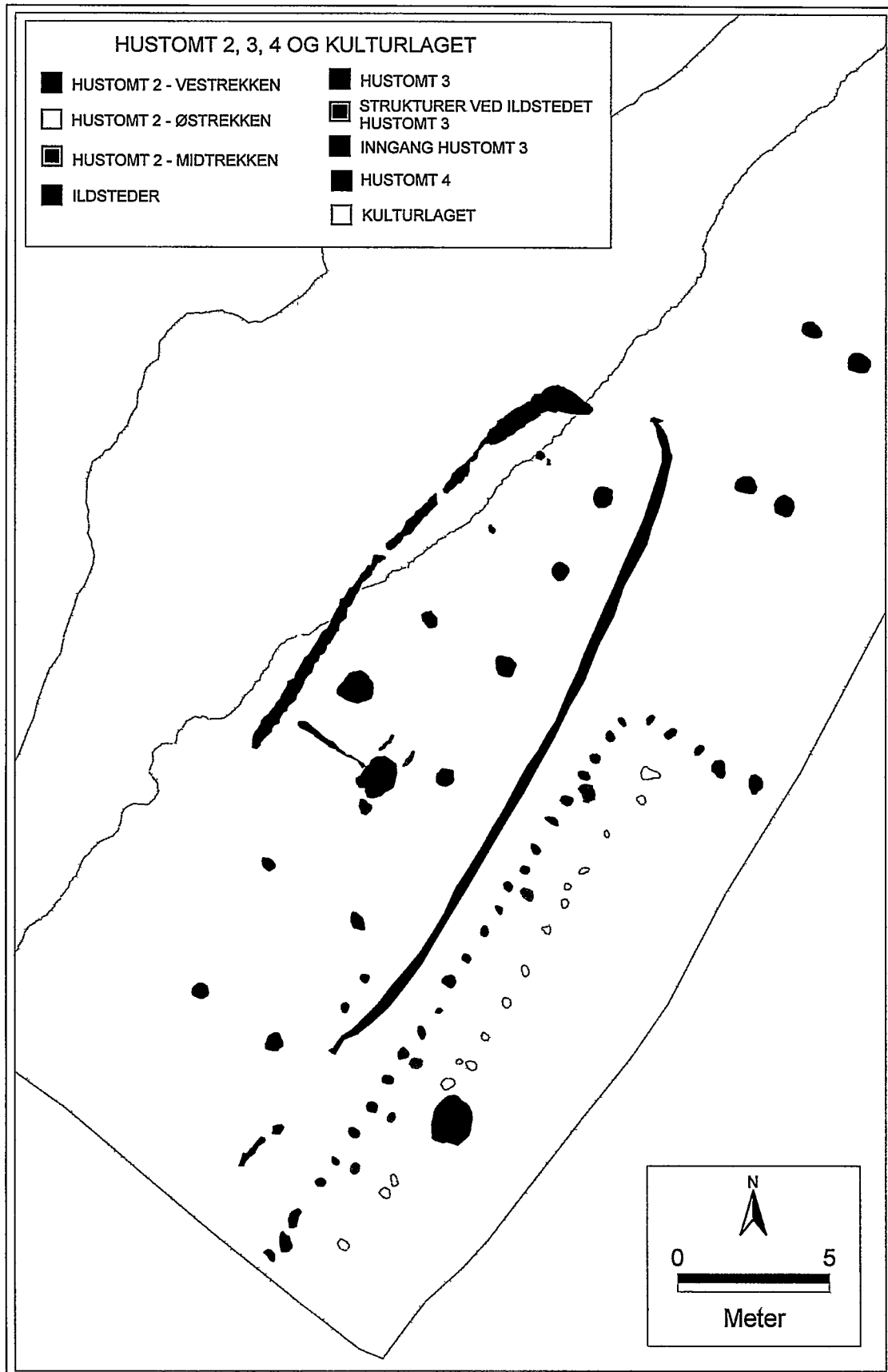
Vestrekken besto av 29 strukturer som lå som perler på en snor i retning nordøst-sørvest. I nord bøyde rekken av mot sørøst med ytterligere 5 strukturer. Rekken var til sammen 21,5 m pluss 4,9 m lang. Av de 31 strukturene ble totalt 10 snittet. I plan framstod strukturene som veldig ensartete, med oval form og små variasjoner i størrelsen. Avstanden mellom

stolpene var veldig regelmessig, og lå på 80-100 cm. Gjennomsnittlig bredde var 42 cm, og gjennomsnittsdybden omtrent 26 cm. De 5

strukturene i nordøst var grunnere, gjennomsnittlig 14 cm dype. I profil viste de fleste nedgravningene seg å ha kraftig og tydelig helning i retning nordvest. Etter å ha snittet et par strukturer i den lengste rekken ble det antatt at de fleste profilene nok kom til å vise det samme. Derimot ble alle de 5 strukturene i nord snittet, fordi det her var noe vanskeligere å avgjøre mulige sammenhenger mellom vestrekken, østrekken eller annet. S-20180 i hjørnet bøyde av i retning øst (i plan) og viste godt hvordan denne



Bilde 15: Profil av skråstilt stolpe, S-20140. Bildet tatt mot sør.



Bilde 16: Oversikt over strukturene tolket som hustomt 2/gjerdekonstruksjon, hustomt 3, hustomt 4 og kulturlaget.

rekken med strukturer hang sammen. Dessverre var nedgravingene i nord såpass grunne at det var umulig å avgjøre om disse stolpene også hadde vært skråstilte. Form og fyllmasse indikerer likevel at de hører sammen med resten av vestrekken, med unntak av S-20289 som skilte seg litt ut. Det bør bemerkes at S-20135 sør i denne rekken, for øvrig en dobbeltstruktur, ikke viste tegn til å være skråstilt.

Østrekken lå parallelt med vestrekken, med en avstand på rundt 2 meter. Denne besto av omtrent 15-16 strukturer, ganske nøyaktig halvparten så mange strukturer som vestrekken. I plan var disse rundere i formen i motsetning til de ovale strukturene i vestrekken. I størrelse var de omtrent like store. Avstanden mellom de var noe lengre enn observert i vestrekken, mellom 100 og 120 cm. Den gjennomsnittlige dybden var noe mindre, 20 cm. Det forbauset oss noe at også disse strukturene var skråstilte, i retning nordvest.

Midtrekken var en benevnelse brukt på 5 strukturer som lå mellom vestrekken og østrekken. De lå nærmest vestrekken, i et område hvor det ellers var få strukturer. 4 av disse ble snittet. Bakgrunnen var å undersøke om de seg imellom hadde fellestrekk og om disse igjen var like eller annerledes enn de i vestrekka og midtrekken. Kanskje fungerte de som forsterkninger av vestrekke-konstruksjonen. Disse var, som østrekken, mer runde enn ovale i plan. Gjennomsnittsdybden var 16,5. Profilen til S-20073 indikerte at en eldre nedgraving med rette sider var blitt erstattet av en senere skråstilt nedgraving. S-20112 var tydelig skråstilt, S-20116 var noe skrå mens S-20084 ikke var dyp nok til å avgjøre. Konklusjonen ble at disse strukturene ut ifra form og fyllmasse hadde mer til felles med strukturene i østrekken enn de i vestrekken. Funksjonen forble uviss.

Helt sør i dette området, i det sørligste hjørnet av hele utgravingen, var det en del strukturer av vanlig stolpe-størrelse samt et par mellomstore strukturer. S-20101 viste seg å være et stort ildsted, 122 cm bredt og 31 cm dypt. Vi forsøkte så vidt å se om dette ildstedet kunne ha ligget midt i en huskonstruksjon, men fant ikke mange nok indikasjoner på det blant stolpene rundt. Etter snitting dukket det opp konturene av en stolpelignende nedgraving (S-20317) i bunnen under den halvdelen av strukturen som var fjernet. Denne nedgravingen ble ikke observert i løpet av snittingen, og det er derfor uråd å si om denne nedgravingen eksisterte før ildstedet ble til eller om den har blitt gravd ned gjennom ildstedet. Det er mulig at denne nedgravingen hører sammen med stolpene i østrekken, som den nesten ligger på linje med. I området sør og øst for S-20101 virker det som om vi ser brøkdelen av en annen huskonstruksjon. S-20119 og S-20123 ble snittet og viste seg å være stolpehull. Det var flere lignende strukturer like ved, men da lokaliteten likevel ikke ville bli utvidet ville resultatet uansett bli ufullstendig. Det ble derfor nedprioritert å undersøke videre her. I sørøst var det også en noe uforklarlig struktur som viste seg å bli ganske dyp. S-20127 lå nært lokalitetens grense i øst. I plan var den 1 m bred, relativt rund i formen med mørkere masse i midten. Etter snitting var strukturen hele 80 cm dyp. I profilen avtegnet det seg flere lag, ikke alle like tydelige. Massene var i stor grad ulike blandinger av sand og grus. Det kan se ut som om hele strukturen har blitt gravd 20-30 cm ned i leirelignende lag, hvor det ble observert noe kull. Omtrent 15 cm nede i strukturen ble det funnet et flintavslag. I et sandaktig lag 60-70 cm nede ble det funnet små fragmenter av bein. I makrofossilprøven (MF20023) fra samme lag ble det funnet 3 fragmenter av bein. Metalldetektor langs profilen viste høy konsentrasjon av mineraler (i lag 1). Dette førte til et nytt profilsnitt lenger inn i strukturen. Til slutt ble

profilen seende slik ut som en litt firkantig stor stolpe. Tolkningen av strukturen forble udefinert. Den kunne i form se ut som en brønn, men det var ingen tegn til vannavsetning. Funn av bein og den midterste delen av strukturen kan tyde på en gravleggelse. Strukturen kan også være en helt vanlig stolpe som har blitt utydelig pga røtter og vannsig. Rett øst for lokaliteten vokste det en del trær, og det var flere strukturer nær denne østkanten som ble avskrevet som rotvelt eller som hadde en betydelig mengde røtter i det øverste laget. Forhåpentligvis kan en analyse av innsendt beinmateriale og prøver gi en pekepinn.

6.9.3. TOLKNINGSFORSØK

Den mest naturlige tolkningen da alle disse stolperekkene begynte å dukke opp var at vestrekken og østrekken dannet grindpar i en treskipet huskonstruksjon, med mange utskiftninger i vestrekken. Det ble derimot raskt klart at selv om de to rekkene i seg selv var parallelle lot det seg ikke gjøre å finne et eneste parallelt grindpar. Dessuten var strukturene i vestrekken klart ovale mens de i østrekken var runde. En tenkt treskipet konstruksjon virket også uvanlig smal til å være så lang. Neste teori var at den skråstilte vestrekken hadde en forbindelse med den nærliggende hustomt 3, muligens som en del av en ukjent skråstilt tak-eller vegg-konstruksjon. Men som det er tydelig av illustrasjonene følger ikke vestrekken hustomt 3 i nord, og i sør er hustomt 3 avsluttet mens vestrekken fortsetter ut over lokalitetens grenser.

Det var nærliggende å forsøke å se vestrekken som en yttervegg i en huskonstruksjon hvor østrekken dannet en av de takbærende stolperekkene i denne konstruksjonen. Men det manglet da fortsatt en parallell rekke til østrekken i sørøst. Vestrekken ligger litt for nært hustomt 3 til å være ytterveggen i et *samtidig* hus. Avstanden er 1,2 m på det smaleste. Hvis stolpene virkelig var skråstilte må det ha vært vanskelig å passere. Det er også uvisst hvordan vestrekken fortsetter mot øst i den nordlige ytterkanten, for S-20289 viste seg å være noe ulik de andre fire strukturene i nord. Det ble etter hvert mer nærliggende å betrakte vestrekken som en innhegning eller gjerde av noe slag, uten noen direkte sammenheng med østrekken. Det er uforståelig at nedgravningene skrår slik mot nordvest, men det er mulig dette kan skyldes senere tids bevegelser i sandundergrunnen. Enkelte nedgravninger i hustomt 3 nedenfor skrår også noe. S-20135 lenger sør i vestrekken viste ikke tegn til en slik helning.

Et slikt kraftig gjerde kan ha hatt flere funksjoner: forsvarsverk, eiendomsmarkering eller det å gjerde inn dyr. Forsvarsverk er en lite brukt tolkning her til lands. I dette tilfelle kunne det muligens forklare de sterkt skrånende stolpene. Eiendomsmarkering kan være et alternativ, da med tanke på at det sørøst for gjerdet lå en gård eller landsby som de andre hustomtene på lokalitet 33 ikke var en del av (hvis de var samtidige). Hvis vestrekken representerer en innhegning, hva skulle den så hegne inn? Antageligvis en konstruksjon som østrekken var en del av. Sannsynligvis ligger resten av denne konstruksjonen utenfor utgravningens grenser. Med tanke på at det er omtrent 4,5 m mellom østrekken og lokalitetens yttergrense må dette ha vært en ganske bred og stor konstruksjon. Kanskje representerer konstruksjonen en innhegning rundt fjøset/stallen tilhørende en større gårdskontekst?

6.9.4. FUNN

Funnmaterialet fra området var sparsommelig, og av en slik vanlig karakter at det ikke medførte ytterligere informasjon til tolkningsspørsmålet. Keramikkskårene var små,

og av den uornerte grove typen som det er funnet en del av på lokaliteten: 0,6 cm tykkelse, magret med glimmerstein og finknuste bergartskorn. Trolig jernalder. Flinten var av gjennomsnittlig kvalitet, uten tegn til retusj.

C-NUMMER/ UNDERNUMMER	STRUKTUR	KONTEKST	GJENSTAND
C54987/1	20141	Stolpe i vestrekken	Keramikk, 1
/2	20119	Stolpe i østrekken	Keramikk, 1
/3	20105	Stolpehull	Brent leire med mulig kvistavtrykk
/4	20127	Udefinert struktur	Flintavslag, 1
/5	20105	Stolpehull	Flintfragment, 1
/6	20127	Udefinert struktur	Brent bein, 3
/7	20127	Udefinert struktur	Brent bein, 1
/8	20127	Udefinert struktur	Brent bein, 1
/9	20127	Udefinert struktur	Brent bein, 3, funnet under flottering av makrofossilprøve.

Figur 9: Funn fra gjerdekonstruksjonen / hustomt 2.

6.9.5. OPPSUMMERING

Mest sannsynlig representerer vestrekken et større gjerde, som har hegnet inn et område med en annen bygning eller dyr. Kanskje har vi her fjøset tilhørende samme gårdsenhet som hustomt 3, selv om de ligger vel nært hverandre. Funnmaterialet kunne dessverre ikke tilføre informasjon av avgjørende betydning for tolkningsspørsmålet. Stolpen i idstedet S-20101 vitner om at det innenfor dette området har vært aktivitet i minst to ulike tidsperioder. Fenomenet med skråstilte stolper er fascinerende, spesielt når det viste seg at også strukturene i østrekken skrånte. Tatt i betraktning den løse undergrunnen kan dette muligens skyldes at stolpene har seget på skrå nedover etter at de var ute av bruk, men dette burde i så fall ha vært synlig i profilene.

6.10. HUSTOMT 3

Hustype: Treskipet med konvekse vegger

Antall grinder: 6

Lengde: 24 m (uavsluttet i sørvest)

Bredde: 6,2-8,7 meter

Høyde over havet: 26,5 m-27,1 m

Datering: Folkevandringstid/Yngre romertid

Hustomten ble definert ut ifra 2 veggriller, 12 takbærende stolper og 1 ildsted med lufteåre. Det totale antall strukturer innenfor hustomtens flate var rundt 65. Av disse ble 26 undersøkt.

6.10.1. BELIGGENHET

Denne hustomten lå orientert nordøst-sørvest like nordvest for hustomt 2, akkurat på den brinken hvor terrenget begynte å skrå mer nedover i retning nordvest. Høydeforskjellen mellom veggrillen i øst (S-20200) og veggrillen i vest (S-20201) var

på 0,6 m. Til forskjell fra sandundergrunnen i hustomt 2 lå hustomt 3 på grusundergrunn.



Bilde 17: Hustomt 3. Blå tallerkener på de takbærende stolpene. Hvite poser i høyre hjørne markerer funn.

6.10.2. MAL

Fra nord mot sør er grindene tolket ut fra følgende strukturer:

GRIND	VESTRE REKKE	BREDDE MELLOM TAKBÆRENDE	ØSTRE REKKE	FAGDYBDE
1.grind	S-20160 + 20170	2,44 m	S-20172	
				2,9 m
2.grind	S-20164	2,66 m	S-20217	
				3,65 m
3.grind	S-20168	2,94 m	S-20169	
				3,8 m
4.grind	S-20070	4,2 m	S-20072	
				5,8 m
5.grind	S-20092	3,50 m	S-20097	
				4,8 m
6.grind	S-20298	2,97 m	S-20118	

Figur 10: Strukturer og mål i hustomt 3.

S-20160 og S-20170 framsto som to strukturer i plan, men viste seg å være del av en og samme nedgraving.

Avstanden fra veggriellen i nord til det første grindparet var omtrent 2 m.


Med utgangspunkt i veggrillen kan husets indre areal beregnes ut ifra en lengde på 24 m målt fra veggrillen i nord til siste grindpar, og en gjennomsnittlig bredde på 7 meter målt mellom veggrillene langs siden. I følge disse målene blir husets indre areal på omtrent 168 kvm. I tillegg kommer avslutningen av hustomten i sør.

Bredden på strukturene tolket som takbærende stolper varierte fra 25 cm til 89 cm, med en gjennomsnittsbredde på 61 cm.

Dybden på strukturene tolket som spor etter takbærende stolper varierte fra kun 15 cm til 43 cm. Gjennomsnittsdybden lå på rundt 30,25 cm.

Fyllmassen i strukturene besto av grus, sand og enkelte spredte kullbiter. Det var ikke tegn til bruk av skoningsstein. I flere av strukturene kunne man se tydelige stolpeavtrykk.

I både den østlige og den vestlige rekken er det en blanding av skråstilte og helt rake stolper. I østrekken skrå S-20172, S-20217, S-20169 og S-20072 i retning nordvest, mens S-20097 og S-20118 er helt rake. I vestrekken skrå S-20160+20170, S-20164, S-20168 skrå litt i motsatt retning, S-20070 er rak nederst men skrå noe på toppen, S-20092 skrå litt, mens S-20298 er noe ubestemmelig, kan være en veltet stolpe. Kanskje denne variasjonen kan indikere at de skråstilte stolpene vi ser i både hustomt 3 og 2 er resultat av naturlige prosesser etter at stolpene var gått ut av bruk.



Bilde 18: Profil av S-20070, som skår noe helt øverst.

6.10.3. YTTERVEGGER OG DØRSTOLPER

Hustomtens langsider var markert av to veggriller, S-20200 i øst og S-20201 i vest. Fyllmassen var mørk grå i fargen og besto av en til dels ganske kullholdig sand og grusblanding. Begge strukturene var tydelige både i plan og profil. Det ble tatt 2 snitt i hver av veggrillene. De viste seg å inneholde en god del keramikk. I plan var veggrillene gjennomsnittlig 40 cm brede. I profil var formen buet, med en tydelig avgrensning mot hard sandundergrunn. Dybden lå på rundt 8-10 cm. Helt på slutten av utgravingen ble de to veggrillene tømt med spade, og massen ble såldet for hånd.

Helt nord i hustomten er det brudd mellom veggrillene. Det er derfor de er systematisert som to veggriller og ikke en sammenhengende. Det var noe vanskelig å avgjøre om dette oppholdet var reelt eller skyldtes undergrunnen. Det er muligens en noe uvanlig plassering for en inngang, men heller ikke usannsynlig. Sør i hustomten slutter S-20201 ganske brått et stykke sør for ildstedet, og det virket nytteløst å søke etter fortsettelsen. Akkurat i dette området er det så godt som ingen tegn til strukturer. I øst, derimot, strekker S-20200 seg litt lenger, og har et par små brudd før den slutter helt. Formen på S-20200 indikerer at huskonstruksjonen opprinnelig begynte å smalne innover igjen omtrent ved det som vi har definert som det sjettede grindparet. På dette punktet er det lik bredde mellom S-20118 og veggrillen som det er i nordøst mellom S-20172 og veggrillen (1,3 m). Med samme lengdeforhold som i nord skal den

opprinnelige huskonstruksjonen ha sluttet av omtrent 2,7 m sør for det sørligste grindparet, noe som tilsier en total lengde på 26,5 meter.

Spor etter konvekse veggriller eller vegg-grøfter har blitt funnet ved mange flateavdekninger, blant annet ved E6-prosjektets egen utgraving på Missingen (lokalitet 5) samt tidligere prosjekter som Ullandhaug og Forsandmoen i Rogaland. Ved Forsandmoen ble det funnet minst ett hus med konvekse veggriller, fra folkevandringstid (Løken 1988:10). En veggrille uten tydelige stolpenedgravinger blir ofte tolket som spor etter en syllstokk-konstruksjon, hvor planker eller påler har blitt satt ned i en underliggende tømmerstokk med det formål å gjøre veggkonstruksjonen mer stabil. Selve veggene kan ha vært av flat plank eller flettverk rundt mindre påler. Ved hustomt 3 ble det ikke funnet rester etter selve syllstokken, men det ble heller ikke funnet noen antydninger til stolpekonstruksjoner i veggrillen. Dette betyr ikke at det ikke har vært noen der, mindre påler har ikke nødvendigvis satt spor etter seg. Med tanke på den svært konvekse formen må en eventuell syllstokk ha vært delt opp i flere stokker. Det ble ikke funnet mye brent leire i veggrillene, men dette er heller ikke uvanlig hvis huset ikke brant ned. Det ble imidlertid funnet én stor bit av brent leire med tydelige avtrykk etter to tykke kvister (C54988/25). Dette funnet indikerer at ytterveggen eller en av de indre veggene var flettverksbygd. Syllstokk eller ikke, det antas med stor sikkerhet at veggrillene er spor etter selve veggen.

I det nordvestre hjørnet av hustomten var det klart fra begynnelsen av at veggrillen delvis overlappet med kulturlaget nedenfor. Dette kulturlaget var rikt på flint, og inneholdt også noe keramikk. Ved snitting av veggrillen i dette området hadde vi håpet å kunne se en klar og forklarende stratigrafi, hvor veggrillen, som vi antok var fra jernalderen, hadde blitt gravd ned i kulturlaget, som vi antok var eldre, muligens neolittisk. Det lot seg imidlertid ikke gjøre. Massene viste seg å være alt for omrotet og blandet, blant annet pga spor etter røtter og /eller jordrotteganger. Vi følte oss likevel sikre på den antatte tidsforskjellen. Dette var de mest funnrrike kvadratmeterne på hele lokaliteten, og det var til tider noe vanskelig å avgjøre om funnene hørte til veggrillen eller kulturlaget.

Det ble ikke observert noen veldig tydelige inngangspartier i hustomten. Dette kan bero på at inngangen(e) kan ha vært i den dårlige bevarte sørlige delen. Det mest sannsynlige området vi fant lå mellom det femte og det sjette grindparet, nær den østre veggrillen. Her lå det to mindre stolper av omtrent lik størrelse, S-20103 og S-20104. De var henholdsvis 40 og 33 cm brede, og 23 og 13 cm dype. Fyllmassen var gråbeige, og noe lysere enn fyllmassen fra de takbærende stolpene. De lå omtrent 60 cm fra veggrillen, med 1 meters mellomrom. Et tilsvarende inngangsparti kan ha eksistert vis à vis dette, i det området hvor fortsettelsen av den vestre veggrillen sannsynligvis gikk. Her ble det kun registrert én enslig struktur, S-20310. Det var en tydelig men litt liten stolpe, 19 cm bred og kun 8 cm dyp, med mørk grå fyllmasse. Den ligger ikke helt på linje med verken S-20103 eller S-20104, men inngangene behøver ikke å ha ligget helt symmetrisk mot hverandre. Et annet mulig inngangsparti kan også ha ligget diagonalt i forhold til det førstnevnte, det vil si i mellom første og andre grindpar i det nordvestre hjørnet, hvor veggrillen overlapper med kulturlaget. Her ble det registrert mindre strukturer tett inntil veggrillen, men området var som nevnt noe omrotet.

6.10.4. ILDSTEDER

Mellom fjerde og femte grindpar lå det et stort ildsted, S-20156. I plan hadde dette en oval form; 140 cm langt parallelt med hustomtens retning, og 98 cm bredt i retning nordvest-sørøst. På overflaten var strukturen grå-sort. Under snitting viste strukturen seg å inneholde et opp til 13 cm tykt rødlig lag. Det virket som brent leire, men kan også ha vært brent aske. Massen var meget kompakt. I bunnen var det et kullag, med forvitret stein under der igjen enkelte plasser. Strukturen var 20 cm dyp på det dypeste, med buete sider og en jevn bunn.

I nordvest gikk det en langstrakt struktur ut fra ildstedet, som var like tydelig som ildstedet. Denne strukturen, S-20155, var i plan 260 cm lang og 10 cm bred. Ved overgangen til ildstedet var den opp mot 25 cm bred. Ved snitting viste den seg å være 6 cm dyp, helt loddrett i sidene og flat i bunnen. Siden denne strukturen var gravd ned som en tydelig renne med direkte påviselig kontakt med ildstedet antas det at det dreier seg om en lufts jakt/lufteåre. Dennes funksjon har vært å sikre en kontrollert tilførsel av luft til ildstedet. I vest går den ikke helt bort til veggrillen, men dette antas å være fordi den ikke er fullstendig bevart. Under tømning av veggrillen ble det ikke observert noe spesielt ved konstruksjonen av denne der hvor lufteåren skulle ha vært i kontakt med veggen, men det ble funnet et skår med klebermagret keramikk som etter alt å dømme er fra samme kar som skårene funnet i ildstedet og lufteåren. De fleste av disse skårene ble funnet i overgangen mellom ildstedet og lufteåren, og videre utover i lufteåren. Datering av korn (agnekledd bygg) fra makrofossilprøve har gitt resultatet 1595 ± 40 BP, dvs AD 420-514. Det tilsier folkevandringstid.



Bilde 19: Ildstedet med lufteåre. S-20157 og S-20156 til venstre, S-20162 til høyre.

Fra ildstedet ble det tatt to makrofossilprøver. Under flottering av makrofossilprøve 20053 ble det funnet 10 beinfragmenter. Denne prøven ble tatt fra profilen etter snitting, sør i strukturen, i dybde 5-20 cm. Under flottering av makrofossilprøve 20054 ble det også funnet 10 beinfragmenter. Denne prøven ble tatt lengst vest i ildstedet ved overgangen til lufteåren, i dybde 5-15 cm.

Like nordøst for ildstedet ble det undersøkt to avlange parallelle strukturer, S-20157 og S-20165. Disse korte "rillene" var henholdsvis 65 og 71 cm lange, og 20 cm brede. De lå ca 80 cm fra hverandre. Øverst hadde begge strukturene et lag med trekull. Nederst var det et lag av sand og stein. Begge var tydelige både i plan og profil. I overflaten av S-20157 ble det funnet et mellomstort keramikkskår (C54988/10) av grov type, med dekor i form av en enkelt linje. Under snitting av strukturen ble det også funnet et mindre skår av samme type, med samme dekor (C54988/11).

Keramikken virker å være av samme type som den veldig tykke, mørke keramikken med dekor funnet lenger nord i den vestre veggrillen.

Det virker sannsynlig at konstruksjonen(e) som disse to strukturene vitner om har hatt en funksjon knyttet til ildstedet. Men nøyaktig hvilken funksjon er noe uvisst. Det virker noe ulogisk å bygge noe av tre såpass nært et stort ildsted. Avstanden til ildstedet var henholdsvis 35 og 50 cm. Alt trekullet i strukturene kan være fra ildstedet, siden det ligger øverst. Kanskje representerer de små rillene en benk eller hylle av stein, for å sitte på eller for oppbevaring av det som skulle tilberedes i ildstedet. Lignende nedgravinger nær ildsted har vist seg å gitt funn av mye korn (Bårdseth 1999, Gauselutgravningene). Ved Forsandmoen har lignende strukturer blitt tolket som skillevegg med dør (hus III, Komber 1989:21). Den spesielle klebermagrete keramikken som det ble funnet en del av i ildstedet og lufteåren ble ikke funnet i rillene.

Omtrent 20 cm sør for ildstedet ble også undersøkt enda en struktur; S-20162. Denne ble tolket som et vanlig stolpehull. I plan hadde strukturen rød brent leire i midten, og lys grå leire rundt. I profil vistest rød brent leire i den øvre delen av strukturen, mens det på sidene og under var grå ubrent leire. Den røde leiren har antageligvis kommet fra ildstedet like ved. Mest sannsynlig skulle dette indikere at den opprinnelige stolpen har blitt fjernet før eller mens ildstedet var i bruk, slik at brent leire eller aske fra ildstedet har havnet i stolpehullet. Det er uvisst om denne stolpen kan ha hatt en takbærende funksjon, i et midtrom. Den står litt nært ildstedet til å være samtidig med dette uten å ta fyr.

I tillegg til det store ildstedet ble det undersøkt en mindre struktur, S-20093, som ble tolket som et lite ildsted. Denne strukturen lå mellom det femte og sjette grindpar, på den nordvestlige siden. Strukturen var 74 cm bred, veldig grunn (6 cm) og full av kull.

Like ved S-20070, i den vestre stolperrekken, lå S-20071. Denne ble også undersøkt, fordi den først ble antatt å være den takbærende stolpen i denne grinden. Men etter snitting viste den seg å være veldig grunn og bred i forhold til S-20070. Makroprøven viste mye kull. Den ble til slutt tolket som et ildsted eller rest av ildsted. Det ble gjort funn av bein under snitting

6.10.5. FUNN

Funnmaterialet fra hustomten besto nesten utelukkende av keramikk. Det meste av denne keramikken stammer fra de to veggrillene. Det ble funnet både grov keramikk og veldig tynn keramikk. Den grove keramikken var magret med glimmerstein og finknuste bergartskorn. Den tynnere keramikken kan beskrives som typisk for romertid og folkevandringstid, både når det gjelder gods, dekor og form. Denne tidsmessige plasseringen stemmer overens med dateringen fra kullprøve 20002 fra den vestre veggrillen, med resultat AD 265-535.

Materialet besto for det meste av små skår. Med litt sortering ble det ved et par anledninger mulig å rekonstruere dekormønsteret, form og størrelse, nok til å kunne

C-NR./ UNDERNR.	STRUKTUR	KONTEKST	ANTALL SKÅR	GODS	DEKOR
C54988/1	20071	Takbærende stolpe	1	Grovt uornert	

/2	20072	Takbærende stolpe	2	Fint	Antydninger til skrå linjer
/3	20072	Takbærende stolpe. Fra makroprøve	8	Fint ornert og grovt uornert	Antydninger til skrå linjer
/4	20072	Takbærende stolpe	2	Grovt uornert	
/5	20075	Liten kokegrop	1	Grovt uornert	
/6	20155	Luftåre fra ildsted	12	Fint	Linje
/7	20155	Luftåre fra ildsted	25	Grovt, klebermagret	Parallele linjer
/8	20155/20156	Overgang fra luftåre/ildsted	1	Grovt uornert, klebermagret	
/9	20156	Ildsted	3	Grovt, klebermagret	Parallele linjer
/10	20157	Kort rille ved ildsted	1	Grovt	Linje
/11	20157	Kort rille ved ildsted	1	Grovt	Linje
/12	20200	Østre veggrille, snitt 4 i SØ	21	Fint	Linjemønster
/13	20200	Østre veggrille. Fra makroprøve, snitt 4 i SØ.	30	Fint ornert og grovt uornert	Linjemønster
/14	20200	Østre veggrille, snitt 4 i SØ	16	Grovt uornert	
/15	20201	Vestre veggrille	8	Fint, tykt	"Riskorn"
/16	20201	Vestre veggrille, snitt 3 i SV	3	Fint, tykt	Linje
/17	20201	Vestre veggrille	1	Grovt uornert	
/18	20201	Vestre veggrille	1	Grovt uornert	
/19	20201	Vestre veggrille	1	Grovt uornert	
/20	20201	Vestre veggrille. Nær ildstedet	3	Grovt uornert og klebermagret	
/21	20201/20200	Fra tømning av veggrillene	6	Mellomgrovt	1 utvekst
/22	20201/20200	Fra tømning av veggrillene	17	Fint	Linjemønster
/23	20201/20200	Fra tømning av veggrillene	10	Fint	Linjemønster
/24	20201/20200	Fra tømning av veggrillene	1	Grovt uornert	

Figur 11: Keramikk fra hustomt 3.

lete etter lignende kar i kjente sammenligningsverk (eksempelvis Bøe 1931). Det ble funnet flere skår som avslørte formene, både randskår, munning, buk, buk-knekk og bunn.

Kun 4 av keramikklunnetene stammer fra takbærende stolper. I stolpen S-20072 ble det til sammen under snitting og i makroprøvene funnet 10 skår, fordelt på 2 funnnummer (/10 og /14). Et par av skårene er av en meget tynn keramikktipe, med lys farge og glittet utside. Det er antydninger til dekor i form av korte skråstilte buer på kanten av to av skårene. Dette er den tynneste og fineste keramikken funnet i hustomten. I den sammenheng er det interessant at det i samme stolpehull ble funnet

hustomtens groveste og tykkeste keramikkskår. Et par av disse grove skårene viser tegn på sintring. Funnene fra dette stolpehullet er et eksempel på hvordan husholdet har hatt et vanlig spekter av både grove kokekar og kar til finbruk.

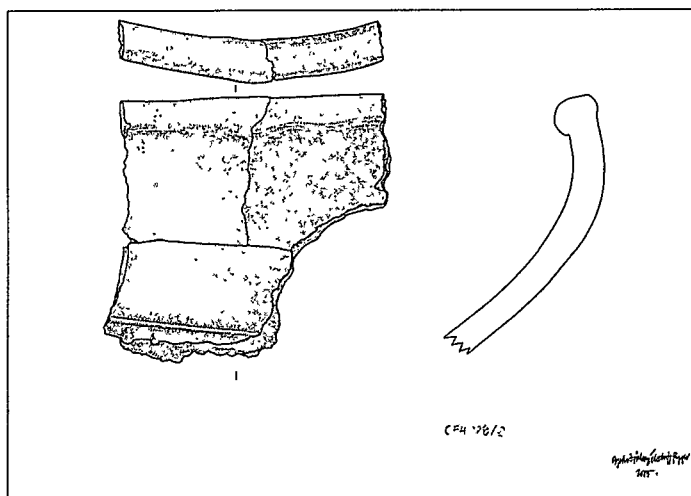
Som oversikten viser ble det funnet forskjellig type gods og flere ulike dekortyper. Det ble til sammen funnet 689,5 gram keramikk fra hele hustomten. 403 gram av dette kom fra de to veggrillene.

Som nevnt kunne flere av skårene pusles sammen. Undernummer /9 og /3 passer sammen, /11 og /8 hører sikkert til samme kar, /12 og /4 er fra samme snitt og av samme type keramikk, /14 og /10 har skår fra samme kar, /15 er lik det grove skåret fra /10, /18 er av samme type som /5, /19 er av samme type som /3, og /22 og deler av /23 er av samme type som /8 og /11.


Det ble også funnet en god del fragmenter av brent bein, både under snitting av strukturene og under flottering av makrofossilprøvene. Strukturene skal også ha gitt påtagelig mye funn av korn og også linfrø (foreløpig meddelelse fra botaniker Paula Utigard Sandvik).

C-NR./ UNDERNR.	STRUKTUR	KONTEKST	GJENSTAND
/25	20201/20200	Fra tømning av veggrillene	Brent leire med tydelig avtrykk etter to kvister
/26	Nær 20201	Nær vestre veggrille	Fragment av brent bein
/27	20169	Takbærende stolpe	Fragment av brent bein
/28	20072	Takbærende stolpe	Fragment av brent bein
/29	20071	Takbærende stolpe	Fragment av brent bein
/30	20118	Takbærende stolpe	Fragment av brent bein
/31	20092	Takbærende stolpe	Fragment av brent bein
/32	20201/20200	Fra tømning av veggrillene	Fragment av brent bein
/33	20072	Takbærende stolpe. Fra makroprøve	80 fragmenter av brent bein
/34	20118	Takbærende stolpe. Fra makroprøve	40 fragmenter av brent bein
/35	20156	Ildsted. Fra makroprøve	10 fragmenter av brent bein
/36	20156	Ildsted. Fra makroprøve	10 fragmenter av brent bein
/37	20169	Takbærende stolpe. Fra makroprøve	65 fragmenter av brent bein
/38	20168	Takbærende stolpe. Fra makroprøve	1 fragment av brent bein
/39	20071	Takbærende stolpe	1 fragment av brent bein

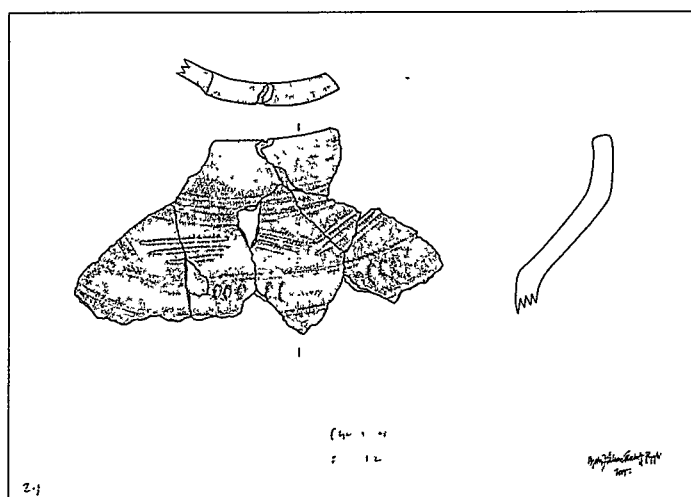
Figur 12: Andre funn fra hustomt 3.



Bilde 20: Tegning av C54988/16. Hører trolig til samme kar som C54988/15 i bilde 21.



Bilde 21: Keramikk C54988/15 in situ i veggrillen S-20201



Bilde 22: Tegning av C54988/12.

Dateringer

De foreløpige dateringene fra hustomt 3 indikerer hovedsakelig folkevandringstid, med en mulig forgrening ned til yngre romertid.

S-NR	S-TYPE	MATERIALE	BP	BC/AD	PERIODE
S-20201	Vestre veggrille	Trekull bjørk	1655 ± 80	AD 265-535	Yngre romertid/ folkev.
S-20155	Lufteåre	Korn, agnekledd bygg	1595 ± 40	AD 420-514	Folkev.
S-20118	Takbærende	Korn, agnekledd bygg	1565 ± 35	AD 430-545	Folkev.
S-20072	Takbærende	Korn, agnekledd bygg	1540 ± 35	AD 430-595	Folkev.
S-20172	Takbærende	Forkullet korn, agnekledd bygg	1530 ± 40	AD 435-600	Folkev.

Figur 13: Foreløpige dateringer fra hustomt 3.

6.10.6. OPPSUMMERING HUSTOMT 3

Hustomt 3 er en tydelig hustomt, med veggriller og stort ildsted med lufteåre. Strukturene ser ut til å indikere kun én bygningsfase. De foreløpige dateringene tilsier en bruksperiode i folkevandringstid. Dette stemmer overens med den type keramikk som ble funnet, blant annet det spannformete leirkaret som er typisk for folkevandringstid.

6.11. HUSTOMT 4

Hustype: Firestolpers konstruksjon

Lengde: 5,5 m

Bredde: 2 m

Datering:

Høyde over havet: 27 m

Hustomten ble definert ut ifra 4 like strukturer tolket som stolpenedgravninger.

6.11.1. BELIGGENHET

Hustomten ligger nord for hustomt 2 og nordøst for hustomt 3. De fire strukturene i denne huskonstruksjonen lå for seg selv i et ganske så funntomt område. De var store og tydelige, noe ovale i formen. Undergrunnen var sandaktig, som i hustomt 2, med enkelte små grusflekker. Det var ingen tegn til at disse strukturene skulle være del av en større konstruksjon. Avstanden til lokalitetens grense i øst (over 4 meter) var for lang til at det skulle skjule seg en fortsettelse av konstruksjonen her.

6.11.2. MÅL

NORDVEST	AVSTAND	SØRØST
20057	1,97 m	20056
5,48 m	-avstand-	5,3 m
20060	1,52 m	20058

Figur 14: Strukturer og mål i hustomt 4.

Kun S-20058 og S-20057 ble snittet. De viste seg å være svært grunne. Vi var fra starten av noe i tvil om dette var stolper eller rester av ildsteder. De virket litt for store til å være stolper, men så ut til å inneholde litt for lite kull til å være ildsteder. Etter snitting av de to strukturene ble det funnet svært lite kull, og ingen ildpåvirkete steiner. Det ble derfor konkludert med at dette var grunne spor etter store stolper.

Med en max lengde på 5,48 m og en max bredde på 1,97 m kan husets indre areal sies å ha vært 10,8 kvm. Da er det ikke tatt med i beregningen et eventuelt areal utenfor stolpene.

Bredden på strukturene varierte fra 67 til 75, med en gjennomsnittsbredde på 71,75 cm. Dybden på de to strukturene som ble snittet var 8 og 12 cm. Fyllmassen i strukturene besto av en brungrå masse av grus og sand.

Det ble ikke gjort noen funn i tilknytning til hustomten.

6.11.3. OPPSUMMERING HUSTOMT 4

Sannsynligvis er dette spor etter en mindre bygning som har hatt en funksjonsmessig tilknytning til et enkelt bolighus eller en hel gård. Mindre bygninger slik som dette, uten ildsted, kan ha vært brukt til for eksempel høytørke, verkstedbygning, løe, stabbur osv.

Vi håper at dateringer skal kunne fortelle om denne konstruksjonen var samtidig med hustomt 3, eller med elementer fra hustomt 2.

6.12. KULTURLAGET

6.12.1. BELIGGENHET

Dette funnrrike laget lå like vest for hustomt 3. Det avtegnet seg som en mørkegrå masse med funn av flint allerede under avdekkingen. Det lå like nedenfor hustomt 3, i området hvor terrenget hadde begynt å skråne nedover. I nordøst overlappet laget noe med nordvestre hjørne av hustomt 3. Høyden over havet varierte fra 26,5 m like ved hustomt 3, til 25,7 m ute på flaten nede ved S-20355. Den eksakte utstrekningen av laget var noe vanskelig å definere etter hvert som det tørket opp og fargen ble lysere, men laget var på sitt tydeligste like nedenfor hustomt 3. Nord og sørvest for hustomt 3 var lagets utstrekning mer utydelig, og i disse områdene ble det gjort få funn.

6.12.2. MAL

Slik kulturlaget til slutt ble målt inn var det 48 meter langt, da målt fra bergskjæret i nord til feltavgrensningen i sør. Det så ut til å fortsette videre sørover ut av lokaliteten. Bredden ble målt til 11,3 meter på det bredeste og 4,2 meter på det smaleste. Hovedområdet var langs hustomt 3 og i det skrånende terrenget rett nedenfor denne, omtrent 20 m langt og 11 meter bredt. Alle funnene ser ut til å stamme fra hovedområdet, hvor laget var på sitt tykkeste og mørkeste.

6.12.3. UTGRAVING AV LAGET

Fra forundersøkelsene i 2002 var det registrert antydninger til et mørkt kulturlag omtrent midt ute på flaten mellom de to bergskjærene. Gravemaskinen grov derfor uhyre forsiktig i dette området for å gjenfinne dette laget. Vi lokaliserte sjakten hvor observasjonene hadde blitt gjort, men så ingen antydninger til kulturlag. Vi fant derimot området med ardspor like i nærheten, S-20304. Lenger sør begynte vi så å treffe på det vi har tolket som kulturlag, som under avdekking utpekte seg med mørk farge og funn av flint.

De fleste funnene i kulturlaget ble gjort under forsøk på å finne fortsettelsen av den vestre vegggrillen i hustomt 3. Mange funn ble gjort bare ved å gå over laget. I utgangspunktet ble hvert funn markert med egen pose og spiker for innmåling, men vi måtte snart gå over til samleposer pga tettheten av funn. Etter snitting av vegggrillen ble kulturlaget nedenfor hustomt 3 fjernet med gravemaskin med det håp å finne strukturer fra neolitikum eller bronsealderen som kunne høre sammen med dette funnrrike laget. Det ble lagt igjen en profilbenk vinkelrett nedover fra hustomt 3, for å kunne ta prøver av. Det ble tatt 1 makrofossilprøve, 2 mikromorfologiprøver, 1 jordprøve og 1 pollenprøve. Massen som ble fjernet ble maskinsåldet med bruk av gravemaskin, og det ble gjort mange funn på denne måten. Det ble brukt såld med maskestørrelse 4 og 8 mm. Under laget dukket det ikke opp tydelige boplassrester, kun én stor og merkelig hjerteformet struktur, S-20335, som etter snitting ble tolket som moderne. Denne lå ganske langt vest, hvor grensen for kulturlaget var noe uvisst. Kulturlaget var bare 2-3 cm tykt på det tykkeste, og skilte seg ikke ut ifra laget under når det gjaldt konsistens, kun på fargen. Lenger vest ble undergrunnsmassen mer sandaktig.

6.12.4. FUNN

Som nevnt var funntettheten størst i det området hvor kulturlaget overlappet med vegggrillen. Det var også dette området som fikk mest oppmerksomhet under utgravningen, så konsentrasjonen kan være noe misvisende.

Flintmaterialet

Like innenfor vegggrillen til hustomt 3, i en masse som uten tvil var del av kulturlaget, ble det funnet to flateretusjerte pilespisser (C54990/1 og /2). Denne typen pilespisser knyttes til overgangen mellom bronsealderen og neolitikum (Vang Petersen 1999, Helskog et al 1976). C54990/1 er bladformet, og ligner på en prikk på arketypen av denne type pilespissen som vises i figur 26 c side 32 i Helskog et al. C54990/2 er en anelse mer trekantig i formen.

Det ble også funnet restene av noe som kanskje er en knekt pilespiss (C54990/17), et avslag som kan ha vært brukt som skraper (C54990/50) og et bearbeidet tangepil-lignende emne som kan ha vært brukt som ildflint (C54990/3). I tillegg til dette ble det samlet inn over 140 flintavslag fordelt på rundt 40 funn-nummer. Til sammen veide flintmaterialet litt under 400 gram. Flinten var for det meste av grov kvalitet, med cortex på mange av funnene.

Keramikkmaterialet

Keramikkmaterialet besto av til sammen 32 fragmenter, fordelt på 10 funn-nummer. Det veide til sammen 237,3 gram. Skårene ble funnet under manuell graving, ikke

maskinsålding. Det vil si at all keramikken ble funnet i området nær hustomt 3. Flere av skårene hadde dekor, og et par av disse kunne pusles sammen til større biter. Godset var utpreget grovere og tykkere enn keramikken funnet i hustomt 3, og gjennomsnittlig lysere i fargen. Skårene var også dårligere bevart, med slitte bruddflater.

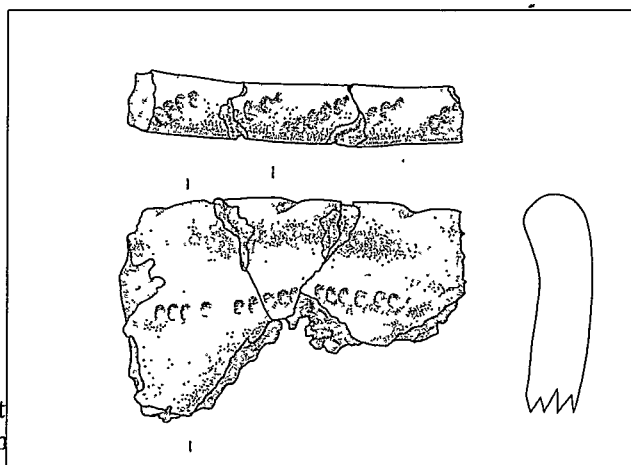
Dekoren kan beskrives som snorstempeldekor, en dekortype som knyttes til steinalderens keramikk (Skjølsvold 1977, Glørstad 1996, Hårdh 1993). Mer konkret ble det tidligere antatt at denne keramikken hadde sitt tyngdepunkt sent i mellomneolitikum (Glørstad 1996:59). Arne Skjølsvold med flere mente at snorstempeldekoren kan skyldes påvirkning fra sen båtøkskultur (Skjølsvold 1977:176). Ved hans utgraving av Slettabøboplassen i Rogaland ble det funnet store mengder med slik keramikk, fra et kulturlag datert til mellomneolitikum IV og V, det vil si omtrent 2200 BC–2000 BC. (*ibid.*). Nyere forskning, eksempelvis Einar Østmos resultater fra boplassen Auve i Vestfold, indikerer at tyngdepunktet for denne keramikken kan trekkes litt lenger tilbake i tid, til den tidligste neolittiske tiden i Sør-Norge (Østmo 1993:50, Glørstad 1996:60).

Stilistiske analyse, blant annet av Auve-materialet, antyder at kar med en kombinasjon av horisontale linjer på halsen og loddrette linjer på buken forekommer vanlig i sen tidlignelittikum og begynnelsen av mellomneolitikum, og er eldre enn kar med dekor som omfatter skrå linjer, buer og lignende (Østmo 1993:51, Hårdh 1993:33).

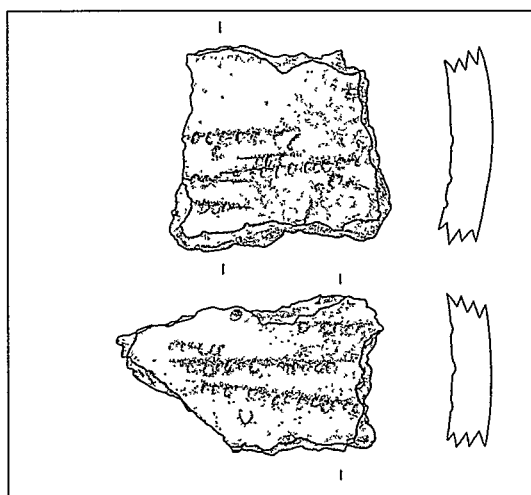
De få skårene fra kulturlaget viser forskjellig variasjoner av snorstempeldekor. På keramikfunnet C54990/5 vises det tydelig en dekor hvor man har snurret en snor rundt en pinne og brukt dette som et stempel hvor også pinneavtrykket vises tydelig. Skårene med tydeligst dekor er sannsynligvis fra karetts hals. Man har stemplet litt ujevnt slik at ikke alle stempelavtrykkene ligger på linje. Lignende vinklet eller skjev snorstempeldekor er funnet bl.a. på Slettabøboplassen (Skjølsvold 1977: 346)

Skårene fra C54990/4 har en litt annerledes dekor, med sirlige parallelle rader av små prikker. Lignende dekor fra Auve kalles av Østmo for ”perlerekker” (Østmo 1993:44). Den ligner på snorstempelinntrykk, men kan muligens være laget av et annet redskap som f.eks kam (*ibid.*). Dekoren fra vårt materiale er grunn og ses best i skrålys. To av skårene kan pusles sammen, og stammer fra bukpartiet. På disse ligger dekoren loddrett. Et annet avlangt og konkavt skår stammer sannsynligvis fra halspartiet, og her ligger dekoren vannrett. Dette kan være et eksempel på dekorkombinasjonen med vannrette linjer på halsen og loddrette på buken, som anses som typisk for mellomneolitikum (Østmo 1993, Hårdh 1993, Glørstad 1996).

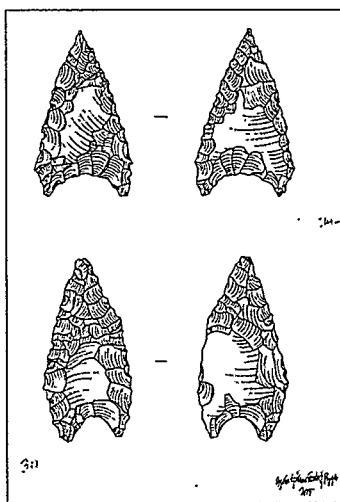
Nok en variant av snordekoren vises på to randskår (C54990/5) som passer sammen med et tredje randskår (C54990/11). På selve randen er det her parallelle skråstilte



Bilde 23: Tegning av C54990/5 og C54990/11



Bilde 24: Tegning av et av skårene fra C54990/7 øverst og et av skårene fra C54990/4 nederst.



Bilde 25: Tegning av C54990/2 øverst og C54990/1 nederst.

avtrykk av snor. Det er litt vanskelig å se om stempelet har blitt laget med eller uten pinne, eller om det er tvunnet snor. Randskårene er veldig rette i formen, spesielt på innsiden av karet. På utsiden er overgangen til randkanten noe markert. Et lignende funn fra Småland består av bl.a. et kar med vinklet snorstempeldekor på buken, funnet sammen med en bladformet pilespiss (som også dette kulturlaget har) i en hellekiste fra yngre steinalder (Montelius 1917: figur nr 736, s.44 og 28).

6.12.5. TOLKNING

Den aller første tolkningen av dette laget, før de fleste funnene ble gjort, var at det var et tråkk eller et uteaktivitetsområde med tilknytning til hustomt 3. Etter hvert som flere funn ble gjort ble det klart at laget representerte noe eget. Det lot seg ikke gjøre å finne noen tydelige huskonstruksjoner eller idsted i tilknytning til laget. Det er ikke uvanlig med åpne boplasser, men plasseringen i skrånende terreng virker noe upraktisk.

Mest sannsynlig er dette kulturlaget rester etter et dyrkningslag, hvor oppbevaringsforholdene for flint og keramikk fra den nærliggende boplassen har vært veldig bra. Dette dyrkningslaget kan ha strukket seg over hele flaten mellom de to bergskjærene, og kanskje har området med ardsporene midt ute på flaten noe med det samme dyrkningslaget å gjøre.

Keramikk materialet besto for det meste av små skår, men ut ifra de få skårene med tydelig form og dekor indikeres det en plassering i tid til mellomneolitikum, muligens også tidlige neolitikum. De to flateretuserne, derimot, indikerer senneolitikum, muligens overgangen til bronsealderen. Kan hende stammer keramikken og flinten fra en eller flere boplasser som har ligget på samme tomt som hustomt 3, hvor levningene deretter har blitt fjernet under byggingen av hustomt 3 i folkevandringstiden.

6.13. HELLERISTNINGENE, LOKALITET 34

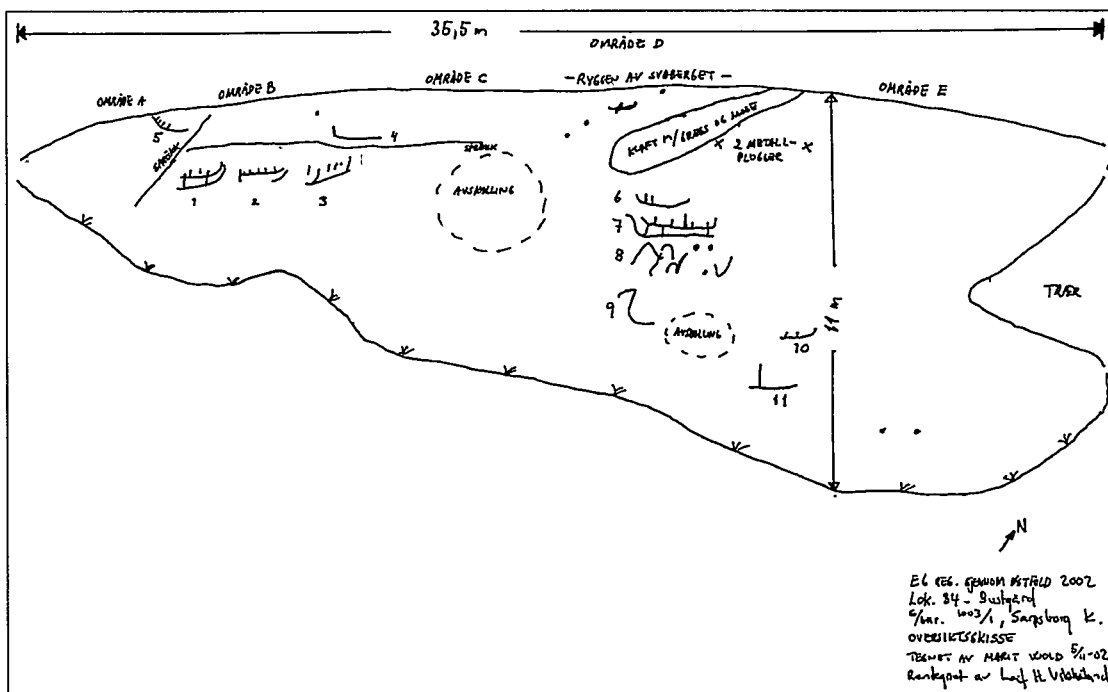
6.13.1. BESKRIVELSE AV BERGET

Figurene på helleristningsberget ble første gang dokumentert under forundersøkelsene i 2002. Det ble da registrert 7 båtfigurer, 8 skålgroper og 3-4 linjer som kan ha vært båtfigurer. Feltet ble kalkert i 2004 av David Vogt fra Kulturhistorisk museum i Oslo. Hele bergskjæret har en størrelse på ca 40 x 10 meter. Det ligger orientert nordøst-sørvest med en tydelig midtrygg. Den sørøstvendte flaten har en helningsgrad på 14 grader. Nordvest for ryggen går berget tilnærmet loddrett ned mot bakken. Alle figurene, bortsett fra to skålgroper, befinner seg helt sør på den sørøstlige flaten.

Figurene er grunne og nesten umulige å se i vanlig lys. Berget var i dårlig forfatning, med store eksfoliasjoner, ujevn overflate og mange løse korn. Ristningene krysses av flere små sprekker. Lavet har virkelig spist seg inn den øverste hinnen av bergets overflate. Overflaten føles loddet når man tar på den, og hardhendt skrubbing har ingen effekt. Denne mengden lav gjør det også vanskelig å benytte skrålyseffekten til fulle. Det er godt mulig at flere figurer dukker opp om laven en dag skulle bli fjernet med sprit eller lignende. Lavveksten skyldtes blant annet mye nedfall fra trærne som vokste rundt feltet. Skygge fra mange nok trær skaper et fuktig miljø på bergflaten, som sammen med blader og lignende gir gode vekstvilkår for lav og mose.

6.13.2. BESKRIVELSE AV FIGURENE

Innen bergkunsthforskning har man forsøkt å gi bergkunsten en generell datering ut ifra typologi, basert på tanken om at utformingen og kompleksiteten i et kunstnerisk uttrykk alltid vil gå fra det helt enkle til det mer komplekse. Dette er selvfølgelig en veldig subjektiv tankegang, med mange lokale variasjoner, men brukes ofte i mangel på andre holdepunkter. I følge de fleste typologier vil for eksempel båtfigurer med kun én linje regnes som eldre enn båtfigurer med to linjer, det samme gjelder forskjellen på helt rette stavner og stavner med diverse utforminger. Når det gjelder bergkunsten i Solbergkrysset er den del av et større kulturbelte, hvor stilen blant helleristningsfeltene er ganske rik og ensartet. Nær denne lokaliteten er det mange felt med såkalt "rik stil". Men når det gjelder dette feltet er det for få holdepunkter til å gi noe annet enn en veldig generell datering til bronsealderen. Figurene er ikke komplette, men det later til at de fleste båtfigurene er tolinjete med både relingslinje og kjøel. Stavnutformingen er enkel. Flere har mannskapsstreker, men det er ingen tydelige menneskefigurer. Feltet har ikke den mest prangende utformingen som beskriver siste del av bronsealderen, men heller ikke den enkleste stilen som kan beskrive begynnelsen av bronsealderen eller steinalderen. En noe mer svulstig utforming kan kanskje ses i figur nr 8 som antageligvis er en båtfigur med buete linjer og skålgroper, men her er berget så skadet at det er vanskelig å se hele figuren. Teknikken som er benyttet er vanlig prikkhugning, og linjene er av gjennomsnittlig bredde (1,5-2 cm).



Bilde 26: Skisse av helleristningsfeltet. Tegnet av Marit Wold, rentegnet av L.H. Vikshåland (Vikshåland 2003).

På den sørligste delen av feltet ligger båtfigur 1-5 mer eller mindre på linje. Et par meter lenger nord ligger de andre båtfigurene, og disse er til forskjell plassert rett over hverandre. Midt mellom disse to sonene er det et større avskallingsområde. Berget er her noe rødfarget, og det kan se ut som om avskallingen skyldes ildskade. Tenning av

bål kan ha skjedd som del av en rituell handling tilknyttet helleristningene, men kan også selvfølgelig ha skjedd i moderne tid. Mange gårdeiere har brukt bergskjærene i åkeren for oppbevaring og brenning av søppel, uvitende om at det finnes helleristninger på berget. Dette har blitt observert på nabogårdene så sent som i 2004. En nøye geologisk undersøkelse av bruddflatene ved slike eksfoliasjoner kan avsløre hvor gammel brannskaden kan være. Eksfoliasjonen ved figur nr 9 derimot, ser ut til å være skapt av sprekkdannelse og frostskafer. Undertegnede la merke til at skaden var blitt større siden forundersøkelsen i 2002.

6.13.3. UNDERSØKELSEN

Det ble regnet som relativt sannsynlig at vi med en mer nøye undersøkelse av berget ville finne flere figurer, spesielt på partier langs kanten som til nå hadde vært tildekket av jord og trær. Vi hadde også håp om å finne strukturer eller mindre steinsettinger og keramikk langs foten av berget, slik det ble påvist under utgraving foran Hornes-feltet ikke langt unna (Johansen 1980).

I løpet av utgravingen ble helleristningsberget undersøkt og figurene krittet opp ved gjentatte anledninger. Figurene ble undersøkt på dagtid under plast og med nattlysing om kvelden. Før utgravingen var helleristningsberget omgitt av trær. Disse ble forsiktig veltet og fjernet ved hjelp av gravemaskin. To feltassistenter overvåket gravemaskinen slik at den ikke gjorde skade på berget, samtidig som de assisterte gravemaskinens jobb med kost og krafse. Områdene langs kanten ble nøye undersøkt med tanke på strukturer og/eller steinsettinger som kunne virke intensjonelle. Det ble festet et lastebildekk på gravemaskinskuffen for å unngå skader på berg og undergrunn. Etter gravemaskinens fjerning av trær og buskas var det meste av bergets overflate blottlagt, det behøvdes bare å fjerne noe mose. Det var ingen dype sprekker med masser i som kunne graves ut, slik som på lok 27. Berget og sprekkene ble kostet grundig uten at det ble gjort noen funn i form av flint eller keramikk.

6.13.4. NYFUNN

I tilknytning til den linjen som var registrert som figur nr 4 ble det under nattlysing funnet flere linjer, slik at den til slutt framsto som en nesten hel båtfigur. Den nordvestre siden av berget var under forundersøkelsene dekt av grenene til de nærmeste trærne, noe som gjorde det vanskelig å komme til for å undersøke denne delen av bergskjæret før trærne ble fjernet nå i 2005. Det var derfor håp om å finne figurer også på denne siden, men vi fant ingen. Lenger oppe, på en avsats, ble det derimot funnet en mulig skålgrop. Nyfunnene ble krittet opp og fotografert. Det ble ikke regnet som nødvendig å utføre en ny kalkering. Flere års tildekking vil kanskje fjerne laven, slik at ytterligere flere figurer vil komme fram.

I løpet av august 2005 ble hele bergskjæret tildekket permanent. Det henvises til prosjektets årsrapport for mer detaljert informasjon om dette arbeidet (Bårdseth 2004).

6.14. STRUKTURER UTENFOR HUSKONTEKST

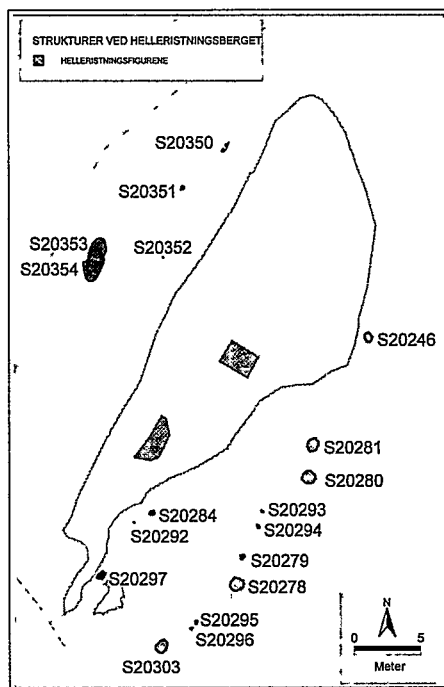
6.14.1. STRUKTURER SØRØST FOR HELLERISTNINGSBERGET

Et av formålene med utgravingen var å søke etter en forbindelse mellom helleristningen og strukturer nær helleristningsberget (bergkunstens arkeologiske kontekst). I området like sørvest for helleristningsberget viste deg seg dessverre at

store deler av undergrunnen var forstyrret av moderne pløyespor som lå tett i tett. Eventuelle strukturer som kan ha ligget her var ødelagte. Funn av et flintavslag (C54991/24) midt mellom plogsporene var noe beskrivende for situasjonen.



Bilde 27: S-20280 og S-20281 i forkant og helleristningsberget i bakgrunnen. Mellom de ligger det mange plogspor og grøfter.



Bilde 28: Strukturer ved helleristningsberget.

Struktur S-20284 var nok den nærmeste bevarte strukturen som virket verdt å undersøke selv om dens kontekst var delvis ødelagt. Den lå kun 1 meter fra kanten på berget. Strukturen viste seg å være en dobbeltstruktur, bestående av to nedgravinger som begge så ut som stolper. I plan hadde strukturene til sammen en størrelse på 102 x 45 cm. Allerede i plan var det en tydelig fargeforskjell på de to nedgravningene. Etter snitting viste det seg at nedgravningen i vest ikke var like dyp som nedgravningen i øst.

Den vestre delen hadde en brun masse med grus og sand, med en mindre del i midten som så ut som brent eller varmepåvirket leire. Den østre delen var helt annerledes, med mørkebrun humusaktig grusmasse og flere små røtter. Det virker tydelig at den østre nedgravingen har kuttet den eldre vestre nedgravingen. Ca 27 cm ned kom undergrunnsberget fram, som er en fortsettelse av helleristningsberget bare 90 cm unna. Strukturen kan tolkes som en uskifning av stolper hvor den østre har erstattet den vestre, eller den vestre delen kan representere et husoffer tilhørende stolpen i øst. Det er uvisst om den varmepåvirkete leiren i vest er naturlig eller ikke. Det ble tatt prøver av begge nedgravingene. Under flottering av makrofossilprøve nr 20026 ble det funnet 6 små biter med brent leire (C54991/8). En av disse har kvistavtrykk. Denne makrofossilprøven ble tatt fra den vestre nedgravingen, 0-9 cm ned i strukturen. Et stolpeverk så nært helleristningsberget er interessant, og det er synd at det ikke lot seg gjøre å finne flere.

Det ble registrert mulige stolper lenger sørøst for S-20284, forbi det verste partiet med pløyespor, men disse lå 7-9 meter unna, var annerledes i form og farge, lå ikke i noe tydelig system og ble i det hele tatt regnet som ganske usikre strukturer. Disse ble ikke undersøkt.

Det ble derimot undersøkt 3 store, sirkulære strukturer i samme område. S-20278 lå i underkant av 9 meter unna helleristningsberget. Strukturen ble tolket som en kokegrop, med mye brent og varmepåvirket stein. Under snitting ble det funnet to keramikkskår, av grov uornert type. Strukturen hadde en diameter på 120 cm og var 11 cm dyp. Omtrent 9 meter nord for denne lå det to like store strukturer, S-20280 og S-20281. Avstanden mellom de var 1,3 m, og avstanden inn til helleristningsberget var rundt 5 meter. Begge ble tolket som ildsteder, med relativt lite stein. S-20280 hadde en diameter på 109 cm og var 11 cm dyp. Fra makrofossilprøven har det blitt gjort en datering på trekull av bjørk, hegg/rogn og vier, som ga resultatet 2060 BP ± 100, dvs. 155 BC – 45 AD. Det tilsier førromersk jernalder, muligens overgangen til romersk jernalder. S-20281 var omtrent like bred, 17 cm dyp, og hadde lik fyllmasse. Den hadde litt mer stein enn S-20280, og hadde en karakteristisk utstikker med kull og brent leire. Strukturen blir delt i to av en moderne dreneringsgrøft, og dette kan ha forstyrret sammensetningen noe. Det regnes som sannsynlig at den er samtidig med S-20280.

Geografisk nærhet til andre fornminner blir på en måte hovedkriteriet for å kunne påpeke bergkunstens arkeologiske, og helst daterbare, kontekst. Slik "nærhet" blir ganske subjektivt. Med en avstand på 9 meter ligger de sistnevnte strukturene i grenselandet mellom nært og ikke nært. Det er en litt for stor avstand til at det kan trekkes noen *direkte* sammenheng mellom disse fornminnene. Resten av lokaliteten viser til en typisk boplass-kontekst, med få eller ingen indikasjoner på en rituell kontekst (bortsett fra helleristningene). Disse to strukturene ligger nært berget, men de ligger også i boplass-kontekst. Det er vanlig å ha større ildsteder og kokegropet et stykke unna husene, og dateringen av S-20280 indikerer at de er samtidige med enkelte av hustomtene. Selv om førromersk jernalder ikke er en helt uvanlig datering i tilknytning til helleristninger kan det påpekes at båtfigurene på dette berget ikke har noen tydelig jernalderstil over seg (hjortspringstil).

6.14.2. STRUKTURER NORDVEST FOR HELLERISTNINGSBERGET

Etter avdekking og fjerning av trær nedenfor helleristningsberget ble det ganske raskt funnet en del flint like inntil berget. Det lot til å være en konsentrasjon av funn i nord. Her kom det under avdekking fram et lite svaberg, og mellom dette svaberget og helleristningsberget lå det jordmasser. På grunn av disse funnene ble to assistenter satt til å grave ut disse massene manuelt, for å se om vi kunne finne flere funn og en tydeligere funnkontekst. Etter et par timer uten videre funn ble denne gravingen avsluttet. Til sammen ble det nedenfor berget funnet 15 flintavslag, 3 mulige knakkesteiner, 2 keramikkskår av grov uornert type, og en kvartsbit som muligens var slått. Ut ifra funnkonteksten ble det konkludert med at funnene var løsfunn som så ut til å ha havnet der tilfeldig. Kanskje har de ramlet ned fra toppen av berget, eller havnet inntil berget som følge av oppdyrking av jorda rundt.

På flaten like nedenfor berget dukket det opp 5 strukturer. Flere av de ble etter hvert anslått til å være moderne. Kun en av de ble snittet, S-20353. Denne ble tolket som en kokegrop. I toppen av strukturen ble det funnet en korodert jerngjenstand, som etter endt feltesong ble kastet fordi den antageligvis var del av en hestesko fra nyere tid. Strukturen kan likevel være forhistorisk. Under snitting viste den seg å inneholde mye skjørbrent stein og kull. Som nevnt tidligere er det ikke uvanlig med ildsted/kokegrop nær helleristningsfelt. Vi venter i skrivende stund på dateringene fra denne. Den kan tilhøre en kontekst som ligger utenfor lokalitetens grenser. Høyde over havet nedenfor berget lå på litt under 25 meter. Avstanden mellom S-20353 og helleristningsberget var i overkant av 5 meter.

6.14.3. ARDSPORENE

Midt ute på den store flaten ble det, som nevnt tidligere, funnet et område med ardspor. Innenfor dette området på 7 x 4 meter ble det registrert 5-6 ardspor av varierende tydelighet. Lengden varierte fra 0,5 til opp under 2 meter på det lengste. De var tynne, kun 2 cm brede, og buete i formen. Ingen av ardsprene krysset hverandre, de lå relativt parallelle i retning nordvest-sørøst.

Området ble målt inn og fotografert, men ikke tegnet. Det ble tatt 4 pollenprøver fra selve ardsprene og 1 nøytral prøve fra området mellom ardsprene. Ardspor er kjent fra neolitikum, og fra bronsealderen er selve arden bevart i et par eksemplarer (Hårdh 1993:79). Arden finnes også som symbol i bergkunsten, da i scener som har blitt tolket som rituell pløying. Det er ikke usannsynlig at åkeren som denne arden pløyde har en sammenheng med kulturlaget.



Bilde 29: Området med ardsprene, og helleristningsberget i bakgrunnen.

7. OPPSUMMERING

På denne lokaliteten ble det til sammen registrert 355 strukturer innenfor et område på omtrent 4100 kvm. Blant strukturene kunne vi skille ut et område med 3-4 hustomter på leireundergrunn, et område med gjerdekonstruksjon på sandundergrunn, en tydelig hustomt på grusundergrunn og en firestolpers konstruksjon på sandundergrunn. I

tillegg hadde lokaliteten et helleristningsberg med minst 7 båtfigurer, samt et kulturlag og et mindre område med ardspor.

Kronologisk sett er den eldste bruken av stedet representert med kulturlaget og den keramikken og flinten vi fant der. Dette laget kan stamme fra mellomneolitikum. Deretter indikerer dateringene at området med hustomtene 1A, 1B, 1C og 1D ble bebygd i førromersk og romersk jernalder, før hustomt 3 kom til i folkevandringstiden. Dateringen av hustomt 4 og gjerdekonstruksjonen er i skrivende stund ukjente. På flaten med hustomt 1A, 1B, 1C og 1D lå ulike strukturer tett i tett, noe som kompliserte hustolkningene betraktelig. Hustomt 1A framsto likevel som en tydelig hustomt, det samme gjelder hustomt 1D, mens hustomt 1B kan kalles relativt tydelig, og stolpene som utgjør hustomt 1C muligens er del av hustomt 1A.

I tillegg til hustomtene har vi helleristningene, som er en type fornminne som sjelden lar seg datere. Selv om det ble funnet både strukturer og løsfunn nær berget var sammenhengen for løs til at vi kan si å ha funnet bergkunstens sikre kontekst. Pløyespor nær berget har ødelagt mye av den nærmeste konteksten, selv om noe lot seg undersøke. Med sammenligning til andre utgravinger nær helleristningsfelt ble det ikke funnet steinsettinger, deponering av keramikk eller gjerdekonstruksjoner som henvender seg til helleristningsberget på en utvetydig måte. Det er ingen trekk ved huskonstruksjonene som indikere noe annet enn en domestisk sfære, og bortsett fra selve helleristningene var det heller ikke ved helleristningsberget tydelige arkeologiske spor som skulle kunne indikere en rituell sfære på lokaliteten.

Det bør bemerkes at lokaliteten ikke er totalgravd. Det er spesielt tydelig i sørøst at konteksten fortsetter ut over feltavgrensingene. Med tanke på den moderne bebyggelsen kloss inntil er det uvisst hvor mye av dette som er bevart.

8. LITTERATUR

Artursson, Magnus, 2005: Byggnadstradition. I Lagerås, Per, og Bo Strömberg (red.): *Skånska spår – arkeologi längs Västkustbanan. Bronsåldersbygd. 2300-500 f.kr.* Riksantikvarieämbetet, Lund.

Bengtsson, Lasse, 2002: Att gräva ut bilder. I Goldhahn, J. (red.): *Bilder av bronsålder – ett seminarium om förnhistorisk kommunikation.* Rapport från et seminarium på Vitlycke Museum 19.e-22.e oktober 2000. Acta Archaeologica Lundensia Series in 8, No.37. Stockholm.

Bye, Lise Johansen, 2006: *Rapport fra arkeologisk utgravning. Bosetningsspor. Solberg Nordre 1017/1,3, Sarpsborg kommune, Østfold.* Upublisert rapport. Top.ark. Kulturhistorisk museum, Universitetet i Oslo.

Bøe, Johs., 1931: Jernalderens keramikk i Norge. *Bergens Museums Skrifter* bd. 14.

Bårdseth, Gro Anita: Kulturhistoriske undersøkingar på Gausel 1998 og 1999. *AmS-rapport 17.*

Bårdseth, Gro Anita (red.), 2004: *E6-prosjektet Østfold. Halden, Sarpsborg, Fredrikstad og Råde kommuner. Endelig prosjektplan.* Universitetets kulturhistoriske museer, Fornminneseksjonen.

Bårdseth, Gro Anita (red.), 2006: *E6-prosjektet Østfold. Arkeologiske undersøkingar i Sarpsborg, Fredrikstad og Halden kommunar, Østfold.* Kulturhistorisk museum, Universitetet i Oslo.

Ernfridsson, Eva, 2004: Rapport in prep.: *Skadedokumentation och övertäckning av hållristningar i samband med utvidningen av E6 genom Östfold.* Studio Västsvensk Konservering. Göteborg.

Gjessing, Guttorm, 1939: *Østfolds jordbruksristninger.* Idd, Berg og delvis Skjeberg. Instituttet for sammenlignende kulturforskning. Serie B, skrifter XXXVII. Oslo.

Glørstad, Håkon, 1996: Neolittiske smuler. Små teoretiske og praktiske bidrag til debatten om neolittisk keramikk og kronologi i Sør-Norge. Universitetets Oldsaksamling, *Varia* 33. Oslo.

Grindkåsa, Line, 2006: *Rapport fra arkeologisk utgravning. Et treskipet langhus og en skålgrop. Lokalitet 36. Bustgård 1003/1, Sarpsborg kommune, Østfold.* Upublisert rapport. Top.ark. Kulturhistorisk museum, Universitetet i Oslo.

Helskog, Knut, Indrelid S., og Egil Mikkelsen, 1976: Morfologisk klassifisering av slätte steinartefakter. I *Universitetets Oldsaksamlings Årbok 1972-1974.* Oslo.

Hygen, Anne-Sophie og Lasse Bengtsson, 1999. *Helleristninger i grensebygd.* Bohuslän og Østfold. Göteborg.

Ingstad, Anne Stine, 1970: Steinalderboplassen Rognlien i Eidanger. *Universitetets Oldsaksamlings Årbok 1967-1968*, Oslo, s.19-142.

Johansen, Erling, 1944: Nyoppdagete jordbruksristninger med spor av maling. I *Naturen*. Illustrert månedsskrift for populær naturvitenskap. Utgitt av Bergen Museum. Torbjørn Gaarder (red.). Bergen 1944.

Johansen, Øystein, 1980: Utgravninger ved ristningsfelt i Østfold. *Ristninger i forhistorien og middelalderen. Varia 1*. s. 91-100.

Kallhovd, Karl, og J. Magnusson (ed), 2000: *Rock Carvings in the Borderlands*. Bohuslän/Dalsland and Østfold. An INTERREG IIA project – Final Report.

Kaul, Fleming, 1998: *Ships on Bronzes. A study in Bronze Age Religion and Iconography*. Nationalmuseet. Publications from the National Museum. Studies in Archaeology & History Vol.3,1. Copenhagen.

Komber, Jochen, 1989: Jernalderens gårdshus. En bygningsteknisk analyse. *AmS-Varia 18*. Arkeologisk museum i Stavanger.

Lomborg, Ebbe, 1973: The Flint Daggers of Denmark. *Norwegian Archaeological Review*. Vol. 8/2. Oslo.

Løken, Pilø, Hemdorff 1996: Maskinell flateavdekking og utgraving av forhistoriske jordbruksplasser. En metodisk innføring. *AmS-Varia 26*. Arkeologisk museum i Stavanger. Stavanger.

Løken, Trond, 1988: Bygg fra fortiden. Forsand i Rogaland – bebyggelses-sentrum gjennom 2000 år. *AmS-Småtrykk 21*. Arkeologisk museum i Stavanger.

Marstrander, Sverre, 1963: *Østfolds jordbruksristninger*. Instituttet for sammenlignende kulturforskning. Serie B. Universitetsforlaget, Oslo.

Montelius, Oscar, 1917: *Minnen från vår forntid*. Stockholm.

Solberg, Bergljot, 2003: *Jernalderen i Norge. 500 før Kristus til 1030 etter Kristus*. Oslo.

Skjølsvold, Arne, 1977: Slettabøboplassen. Et bidrag til diskusjonen om forholdet mellom fangst- og bondesamfunnet i yngre steinalder og bronsealder. *Arkeologisk museum i Stavanger – skrifter 2*. Stavanger.

Stene, Christine, 2004: *Rapport fra arkeologisk utgravning. Bustgård 1003/1, Sarpsborg kommune, Østfold. Lokalitet 32*. Upublisert rapport. Top.ark. Kulturhistorisk museum, Universitetet i Oslo.

Sørensen, R., 1999: En C-14 datert og dendrokronologisk kalibrert strandforskyvningskurve for søndre Østfold, Sørøst-Norge. *AmS-rapport 12A*. S. 227-242.

Vang Petersen, Peter, 1999: *Flint fra Danmarks oldtid*. Høst & Søns Forlag, København.

Vikshåland, Leif Håvard, 2003: *Kulturhistorisk registrering av automatisk fredete kulturminner i forbindelse med breddeutvidelsen av E6 fra Svingenskogen til grensen Sarpsborg/Råde*. Upublisert registreringsrapport. Finnes i Østfold fylkeskommunes arkiv.

Vikshåland, Leif Håvard, 2003: *Rapport fra arkeologisk utgraving. Lokalitet 19. Borge Vestre 65/6, Råde kommune, Østfold*. Universitetets kulturhistoriske museer, Top.ark., Universitetet i Oslo.

Vogt, David, 1998: *Dekonstruksjon – rekonstruksjon: helleristninger og landskap i Østfold*. Stensilserie. B/Institutt for arkeologi, Universitetet i Tromsø; nr 52.

Wold, Marit, 2006: *Rapport fra arkeologisk utgraving. Lokalitet 27. Solberg Nordre 1017/1,3, Sarpsborg Kommune, Østfold*. Upublisert rapport. Top.ark. Kulturhistorisk museum, Universitetet i Oslo.

Østmo, Einar, 1993: Auve i Sandefjord – sanddynen, snorstempelkeramikken og C14-dateringene. *Viking LVI*. S. 37-64.

9. VEDLEGG

9.1. KOMMENTAR

9.2. STRUKTURLISTE

9.3. FUNNLISTE

9.4. PRØVELISTE

9.5. DATERINGSLISTE

9.6. TEGNINGLISTE

9.7. FOTOLISTE

9.8. TILVEKSTTEKST

Kommentar til rapport – Lokalitet 33

Det er avvik mellom noen av tolkningene i vedlagt rapport og Varia 67. De viktigste er avvik mellom antall hus, samt tolkningene av disse:

- Hus 1a i rapporten omtales som hus 1 i Varia 67. Tolkningen er noe endret i forhold til rapporten. Veggrillen tolkes som en dreneringsgrøft på utsiden av veggen i Varia 67.
- Deler av det som omtales som hus 1b, 1c og 1d i rapporten, er slått sammen og blir benevnt som hus 2 i Varia 67. Hus 2 blir videre omtalt som mulig halvtakshus i Varia 67.
- Veggrillen i hus 3 omtales i Varia 67 som en dreneringsgrøft som har vært på utsiden av ytterveggen.
- Hus 4 blir i Varia 67 omtalt som en mindre bygning.

Avvik mellom C-nummer og undernummer i rapport og Varia 67 kan forekomme. Dette skyldes eventuelt korrigeringer i *Oldsakssamlingens gjenstandsbase*. Bruk av C-nummer med undernummer i Varia 67 er oppdatert med tanke på disse korrigeringene.

Litteratur

Bårdseth G. A. 2007: *Hus og gard langs E6 i Fredrikstad og Sarpsborg kommune*. Varia 67. Kulturhistorisk museum. Fornminneseksjonen. Universitetet i Oslo.

Vedlegg 9.2, strukturliste

Struktur-nr.	Form i flate	Dybde i profil	Diameter	Lengde	Bredde	Fyllmasser	Tolkning	Kommentar
20001	Rund	0	30	0	0		Stolpehull	Ikke snittet
20002	Rektangulær	11	0	24	48	Leire	Stolpehull	
20003	Rektangulær	9	0	43	24	Leire	Stolpehull	
20004	Ujevn	0	0	50	60		Stolpehull	Ikke snittet
20005	Oval	0	0	50	40	Stein	Stolpehull	Ikke snittet
20006	Ujevn	0	0	60	40		Ildsted	Ikke snittet
20007	Rund	0	25	0	0		Stolpehull	Ikke snittet
20008	Rund	0	30	0	0	Stein	Stolpehull	Ikke snittet
20009	Rund	33	0	0	0	Humus	Takbærende stolpe	
20010	Ujevn	0	0	120	60		Ildsted	Ikke snittet
20011		25	0	0	0	Humus	Takbærende stolpe	
20012	Oval	0	0	12	18		Stolpehull	Ikke snittet
20013	Oval	0	0	46	42	Leire	Stolpehull	Ikke snittet
20014	Kvadratisk	0	0	45	45	Leire	Udefinert	Ikke snittet
20015	Rund	0	80	0	0	Leire	Udefinert	Ikke snittet
20016	Rektangulær	0	0	40	20		Stolpehull	Ikke snittet
20017	Oval	0	0	25	30		Stolpehull	Ikke snittet
20018	Rund	0	10	0	0		Pelehull	Ikke snittet
20019	Rund	0	12	0	0		Pelehull	Ikke snittet
20020	Rund	0	17	0	0		Stolpehull	Ikke snittet
20021	Rund	0	9	0	0		Pelehull	Ikke snittet
20022	Oval	0	0	20	15		Stolpehull	Ikke snittet
20023	Oval	0	0	26	20		Stolpehull	Ikke snittet
20024	Rektangulær	10	0	52	30	Leire	Stolpehull	
20025	Rund	0	5	0	0		Pelehull	Ikke snittet
20026	Ujevn	0	0	60	30	Stein	Stolpehull	Ikke snittet
20027	Ujevn	13	0	30	53	Leire	Stolpehull	
20028	Rektangulær	0	0	40	48	Humus	Stolpehull	Ikke snittet
20029	Rund	0	70	0	0		Ildsted	Ikke snittet
20030	Oval	7	0	117	86	Sand	Ildsted	
20031	Rund	23	0	0	0	Leire	Stolpehull	
20032	Rund	0	29	0	0		Stolpehull	Ikke snittet
20033	Rund	27	60	0	0	Leire	Stolpehull	
20034	Oval	0	0	70	50		Stolpehull	Ikke snittet
20035	Rund	11	0	0	0		Takbærende stolpe	
20036	Oval	0	0	60	40	Stein	Stolpehull	Ikke snittet
20037	Rund	10	86	0	0	Stein	Ildsted	
20038	Oval	5	0	70	40		Ildsted	
20039	Rund	7	0	66	73	Stein	Ildsted	
20040	Ujevn	7	0	165	160		Ildsted	
20041	Rund	30	30	0	0	Leire	Stolpehull	
20042	Oval	0	0	55	38	Leire	Stolpehull	Ikke snittet
20043	Rund	0	28	0	0		Stolpehull	Ikke snittet
20044	Oval	0	0	35	25		Stolpehull	Ikke snittet

Vedlegg 9.2, strukturliste

20045	Rund	0	0	24	28	Stein	Stolpehull	Ikke snittet
20046	Oval	0	0	48	35		Stolpehull	Ikke snittet
20047	Oval	0	0	180	0		Ildsted	Ikke snittet
20048	Oval	11	0	30	38	Grus	Stolpehull	
20049		14	0	0	0		Takbærende stolpe	
20050		0	0	40	20		Ildsted	Ikke snittet
20051		27	0	0	0	Leire	Takbærende stolpe	
20052	Rund	5	28	0	0	Sand	Stolpehull	
20053	Rund	0	0	40	25		Stolpehull	Ikke snittet
20054	Rund	20	0	75	78	Sand	Kokegrop	
20055	Ujevn	0	0	50	30		Ildsted	Ikke snittet
20056	Oval	0	0	65	75	Grus	Stolpehull	Ikke snittet
20057	Oval	8	0	48	72	Humus	Stolpehull	
20058	Oval	12	0	58	77	Grus	Stolpehull	
20059	Rund	0	24	0	0	Stein	Stolpehull	Ikke snittet
20060	Oval	0	0	67	55	Grus	Stolpehull	Ikke snittet
20061	Rund	0	30	0	0		Stolpehull	Ikke snittet
20062	Rund	0	8	0	0		Pelehull	Ikke snittet
20063	Rund	0	12	0	0		Pelehull	Ikke snittet
20064	Rund	0	8	0	0		Pelehull	Ikke snittet
20065	Ujevn	0	30	0	0		Udefinert	Ikke snittet
20066	Oval	0	0	21	25		Stolpehull	Ikke snittet
20067	Oval	0	0	18	14		Stolpehull	Ikke snittet
20068	Ujevn	12	0	26	40	Stein	Stolpehull	
20069	Oval	14	0	40	50	Humus	Stolpehull	
20070	Rund	39	0	48	50	Sand	Takbærende stolpe	
20071	Rund	12	0	110	116	Grus	Stolpehull	
20072	Rund	36	62	0	0	Grus	Takbærende stolpe	
20073	Rund	29	0	57	59	Grus	Stolpehull	
20074	Ujevn	19	0	56	50	Grus	Stolpehull	
20075	Rund	14	50	0	0	Sand	Kokegrop	
20076	Rund	15	0	51	50	Sand	Stolpehull	
20077	Oval	0	0	43	30		Stolpehull	Ikke snittet
20078	Oval	0	0	47	27	Grus	Stolpehull	Ikke snittet
20079	Rund	0	35	0	0		Stolpehull	Ikke snittet
20080	Oval	0	0	41	30	Grus	Stolpehull	Ikke snittet
20081	Oval	0	0	38	25	Grus	Stolpehull	Ikke snittet
20082	Rund	0	28	0	0	Grus	Stolpehull	Ikke snittet
20083	Oval	0	0	40	26	Grus	Stolpehull	Ikke snittet
20084	Oval	11	0	46	58	Grus	Stolpehull	
20085	Oval	0	0	38	33		Stolpehull	Ikke snittet
20086	Rund	0	30	0	0	Grus	Stolpehull	Ikke snittet
20087	Rund	0	27	0	0	Grus	Stolpehull	Ikke snittet
20088	Oval	0	0	30	35	Grus	Stolpehull	Ikke snittet
20089	Ujevn	26	0	220	210	Grus	Avskrevet	
20090	Oval	23	0	35	38	Humus	Stolpehull	
20091	Oval	0	0	50	30		Stolpehull	Ikke snittet

Vedlegg 9.2, strukturliste

20092	Rund	43	0	70	80	Humus	Takbærende stolpe	
20093	Ujevn	6	0	80	74	Grus	Ildsted	
20094	Oval	0	0	33	24	Grus	Stolpehull	Ikke snittet
20095	Oval	0	0	30	40	Grus	Stolpehull	Ikke snittet
20096	Oval	0	0	48	35	Grus	Stolpehull	Ikke snittet
20097	Oval	40	0	55	82	Grus	Takbærende stolpe	
20098	Rund	0	12	0	0	Stein	Pelehull	Ikke snittet
20099	Oval	0	0	22	20	Stein	Stolpehull	Ikke snittet
20100	Ujevn	0	18	0	0		Stolpehull	Ikke snittet
20101	Oval	31	0	155	133	Humus	Ildsted	
20102	Rund	0	33	0	0		Stolpehull	Ikke snittet
20103	Ujevn	23	0	29	40	Stein	Stolpehull	
20104	Rund	13	0	34	36	Stein	Stolpehull	
20105	Rund	27	0	30	34	Humus	Stolpehull	
20106	Rund	13	0	23	22	Humus	Stolpehull	
20107	Rund	0	30	0	0	Grus	Stolpehull	Ikke snittet
20108	Rund	0	50	0	0		Stolpehull	Ikke snittet
20109	Ujevn	0	0	80	50	Grus	Ildsted	Ikke snittet
20110	Ujevn	22	0	45	53	Stein	Stolpehull	
20111	Rektangulær	17	0	36	44	Stein	Stolpehull	
20112	Rund	17	0	39	37	Stein	Stolpehull	
20113	Oval	0	0	42	36	Grus	Stolpehull	Ikke snittet
20114	Rund	14	0	31	28	Grus	Stolpehull	
20115	Rund	0	42	0	0	Grus	Stolpehull	Ikke snittet
20116	Rund	9	0	36	39	Humus	Stolpehull	
20117	Rund	0	35	0	0	Stein	Stolpehull	Ikke snittet
20118	Rund	27	62	0	0	Grus	Takbærende stolpe	
20119	Oval	27	0	41	36	Sand	Stolpehull	
20120	Oval	0	0	36	29	Grus	Stolpehull	Ikke snittet
20121	Rund	11	0	45	48	Grus	Stolpehull	
20122	Oval	0	0	46	32		Stolpehull	Ikke snittet
20123	Rund	29	0	39	36	Sand	Stolpehull	
20124	Oval	0	0	60	50	Grus	Avskrevet	
20125	Rund	0	30	0	0		Stolpehull	Ikke snittet
20126	Oval	0	0	48	29	Humus	Udefinert	Ikke snittet
20127	Rund	79	0	79	89	Humus	Udefinert	
20128	Oval	0	0	40	48		Stolpehull	Ikke snittet
20129	Oval	0	0	27	22		Stolpehull	Ikke snittet
20130	Rund	0	30	0	0		Stolpehull	Ikke snittet
20131	Oval	0	0	75	35	Grus	Stolpehull	Ikke snittet
20132	Rund	0	40	0	0	Sand	Stolpehull	Ikke snittet
20133	Rund	0	30	0	0	Sand	Stolpehull	Ikke snittet
20134	Ujevn	30	0	55	77	Humus	Stolpehull	
20135	Ujevn	20	0	40	60	Stein	Stolpehull	
20136	Rund	0	52	0	0	Grus	Stolpehull	Ikke snittet
20137	Oval	0	0	47	35	Grus	Stolpehull	Ikke snittet
20138	Rund	0	32	0	0	Grus	Stolpehull	Ikke snittet

Vedlegg 9.2, strukturliste

20139	Oval	0	0	35	27	Grus	Stolpehull	Ikke snittet
20140	Ujevn	32	0	29	38		Stolpehull	
20141	Ujevn	38	0	26	42	Stein	Stolpehull	
20142	Oval	0	0	50	20		Stolpehull	Ikke snittet
20143	Ujevn	0	0	100	40		Udefinert	Ikke snittet
20144	Rund	0	30	0	0	Leire	Stolpehull	Ikke snittet
20145	Rektangulær	0	0	65	50	Leire	Stolpehull	Ikke snittet
20146	Rektangulær	0	0	65	48	Leire	Stolpehull	Ikke snittet
20147	Oval	0	0	100	50	Grus	Udefinert	Ikke snittet
20148	Rund	23	0	190	170	Sand	Avskrevet	
20149	Rund	0	13	0	0	Grus	Stolpehull	Ikke snittet
20150	Rund	0	25	0	0	Sand	Stolpehull	Ikke snittet
20151	Rund	0	40	0	0	Sand	Stolpehull	Ikke snittet
20152	Rund	0	26	0	0	Sand	Stolpehull	Ikke snittet
20153	Rund	0	200	0	0	Grus	Kokegrop	Ikke snittet
20154	Rund	0	40	0	0	Sand	Stolpehull	Ikke snittet
20155		6	0	260	10		Udefinert	
20156	Oval	20	0	98	140	Humus	Ildsted	
20157	Rektangulær	5	0	20	65	Stein	Udefinert	
20158	Rund	0	30	0	0	Grus	Stolpehull	Ikke snittet
20159	Rektangulær	0	0	140	40		Udefinert	Ikke snittet
20160	Ujevn	8	0	18	14		Stolpehull	
20161	Rund	0	0	0	0	Grus	Stolpehull	Ikke snittet
20162	Rund	23	0	54	53	Stein	Stolpehull	
20163	Rund	0	35	0	0	Stein	Stolpehull	Ikke snittet
20164	Rund	15	0	28	29	Humus	Takbærende stolpe	
20165	Rektangulær	5	0	71	21	Stein	Udefinert	
20166	Rund	0	29	0	0		Stolpehull	Ikke snittet
20167	Ujevn	0	10	0	0		Udefinert	Ikke snittet
20168	Rund	28	0	47	53	Sand	Takbærende stolpe	
20169	Rund	20		72	70	Sand	Takbærende stolpe	
20170	Ujevn	23	0	60	60	Grus	Takbærende stolpe	
20171	Rund	0	55	0	0	Stein	Stolpehull	Ikke snittet
20172	Rund	33	0	43	52	Sand	Takbærende stolpe	
20173	Rund	0	60	0	0	Stein	Stolpehull	Ikke snittet
20174		0	0	60	30		Veggriille	Ikke snittet
20175	Oval	0	0	50	40	Grus	Stolpehull	Ikke snittet
20176	Rund	0	0	60	70		Ildsted	Ikke snittet
20177	Rund	34	0	32	28	Humus	Stolpehull	
20178	Rund	0	20	0	0	Grus	Stolpehull	Ikke snittet
20179		0	0	40	15		Udefinert	Ikke snittet
20180	Oval	0	0	40	18		Stolpehull	Ikke snittet
20181		0	0	20	10		Udefinert	Ikke snittet
20182	Rund	0	12	0	0		Stolpehull	Ikke snittet

Vedlegg 9.2, strukturliste

20183	Oval	12	0	18	40	Stein	Stolpehull	
20184	Oval	0	0	40	20		Stolpehull	Ikke snittet
20185	Rund	0	8	0	0		Pelehull	Ikke snittet
20186	Oval	0	0	20	15		Stolpehull	Ikke snittet
20187	Rund	0	20	0	0		Stolpehull	Ikke snittet
20188	Oval	0	0	17	26		Stolpehull	Ikke snittet
20189		0	0	0	0		Avskrevet	Ikke snittet
20190	Rund	0	10	0	0		Pelehull	Ikke snittet
20191	Ujevn	0	45	0	0		Stolpehull	Ikke snittet
20192	Rund	0	10	0	0	Grus	Pelehull	Ikke snittet
20193	Rund	0	25	0	0		Stolpehull	Ikke snittet
20194	Rund	0	8	0	0		Pelehull	Ikke snittet
20195	Rund	0	6	0	0		Pelehull	Ikke snittet
20196	Rund	0	6	0	0		Pelehull	Ikke snittet
20197	Rund	0	6	0	0		Pelehull	Ikke snittet
20198	Rund	0	9	0	0	Grus	Pelehull	Ikke snittet
20199	Rund	0	10	0	0	Grus	Pelehull	Ikke snittet
20200		10	0	0	40	Grus	Veggrille	
20201		9	0	0	41	Grus	Veggrille	
20202		0	0	100	20	Grus	Veggrille	Ikke snittet
20203	Oval	0	0	70	50	Sand	Stolpehull	Ikke snittet
20204	Rund	0	7	0	0		Pelehull	Ikke snittet
20205	Rund	0	5	0	0		Pelehull	Ikke snittet
20206	Rund	0	30	0	0		Stolpehull	Ikke snittet
20207	Rund	0	5	0	0		Pelehull	Ikke snittet
20208	Rund	0	7	0	0		Pelehull	Ikke snittet
20209	Rund	0	4	0	0		Pelehull	Ikke snittet
20210	Rund	0	5	0	0		Pelehull	Ikke snittet
20211	Rund	0	11	0	0	Sand	Pelehull	Ikke snittet
20212	Oval	0	0	30	12	Grus	Stolpehull	Ikke snittet
20213	Rund	0	25	0	0	Grus	Stolpehull	Ikke snittet
20214	Rund	0	9	0	0		Pelehull	Ikke snittet
20215	Oval	0	0	11	8		Pelehull	Ikke snittet
20216	Rund	0	15	0	0	Sand	Stolpehull	Ikke snittet
20217	Rund	39	0	60	66	Grus	Takbærende stolpe	
20218	Rund	17	0	0	0	Sand	Takbærende stolpe	
20219		5	0	0	0	Stein	Veggrille	
20220	Rund	0	23	0	0		Stolpehull	Ikke snittet
20221	Rund	11	0	27	28	Sand	Udefinert	
20222	Rund	0	25	0	0	Stein	Stolpehull	Ikke snittet
20223	Rund	0	0	16	18		Stolpehull	Ikke snittet
20224	Oval	0	0	56	30	Grus	Stolpehull	Ikke snittet
20225	Rund	0	40	0	0	Leire	Stolpehull	Ikke snittet
20226	Rund	18	0	0	0		Takbærende stolpe	
20227	Rund	20	0	60	50	Stein	Stolpehull	
20228		15	0	0	0	Grus	Takbærende stolpe	
20229	Ujevn	0	0	25	30		Udefinert	Ikke snittet

Vedlegg 9.2, strukturliste

20230	Rund	0	15	0	0		Stolpehull	Ikke snittet
20231		0	0	55	25		Udefinert	Ikke snittet
20232		12	0	0	0	Leire	Takbærende stolpe	
20233	Rund	0	15	0	0		Stolpehull	Ikke snittet
20234	Rund	0	11	0	0		Stolpehull	Ikke snittet
20235	Ujevn	47	0	232	200	Sand	Avskrevet	
20236	Ujevn	0	0	40	50	Stein	Stolpehull	Ikke snittet
20237		30	0	0	0	Leire	Takbærende stolpe	
20238	Rund	16	0	0	0	Leire	Takbærende stolpe	
20239	Oval	0	0	45	35		Stolpehull	Ikke snittet
20240	Rund	20	0	0	0	Leire	Stolpehull	
20241	Rund	8	35	0	0	Sand	Stolpehull	
20242	Oval	0	0	30	23		Stolpehull	Ikke snittet
20243	Rund	0	30	0	0		Stolpehull	Ikke snittet
20244	Ujevn	0	100	0	0		Ildsted	Ikke snittet
20245	Rund	0	10	0	0		Stolpehull	Ikke snittet
20246		0	0	60	35		Ildsted	Ikke snittet
20247	Rund	0	40	0	0	Leire	Stolpehull	Ikke snittet
20248	Rund	0	30	0	0	Leire	Stolpehull	Ikke snittet
20249	Rund	24	0	0	0	Leire	Takbærende stolpe	
20250		0	0	230	30		Veggrielle	Ikke snittet
20251	Oval	0	0	40	27		Stolpehull	Ikke snittet
20252	Rund	0	30	0	0	Sand	Stolpehull	Ikke snittet
20253	Rund	0	55	0	0	Sand	Stolpehull	Ikke snittet
20254	Rund	0	36	0	0		Stolpehull	Ikke snittet
20255		18	0		75	Stein	Veggrielle	
20256		12	0	0	54	Leire	Veggrielle	
20257	Rund	0	58	0	0		Stolpehull	Ikke snittet
20258	Rund	0	14	0	0		Stolpehull	Ikke snittet
20259	Rund	0	30	0	0	Grus	Stolpehull	Ikke snittet
20260	Rund	0	30	0	0	Grus	Stolpehull	Ikke snittet
20261	Rund	0	45	0	0	Grus	Stolpehull	Ikke snittet
20262		0	0	0	0		Stolpehull	Ikke snittet
20263	Rund	0	15	0	0		Udefinert	Ikke snittet
20264	Ujevn	0	25	0	0		Udefinert	Ikke snittet
20265	Oval	0	0	25	20	Stein	Stolpehull	Ikke snittet
20266	Rund	0	110	0	0		Udefinert	Ikke snittet
20267	Rund	0	30	0	0	Grus	Stolpehull	Ikke snittet
20268	Oval	0	0	25	20		Stolpehull	Ikke snittet
20269	Rund	0	12	0	0		Udefinert	Ikke snittet
20270	Oval	0	0	120	100		Udefinert	Ikke snittet
20271	Ujevn	0	0	100	70		Udefinert	Ikke snittet
20272	Rund	0	25	0	0		Stolpehull	Ikke snittet
20273	Rund	0	27	0	0		Stolpehull	Ikke snittet
20274	Ujevn	0	0	25	20		Stolpehull	Ikke snittet
20275	Oval	0	0	40	20	Stein	Stolpehull	Ikke snittet
20276	Oval	0	0	30	25	Sand	Stolpehull	Ikke snittet

Vedlegg 9.2, strukturliste

20277	Rund	0	0	0	0	Sand	Stolpehull	Ikke snittet
20278	Rund	11	120	0	0	Humus	Kokegrop	
20279	Oval	0	0	60	45	Leire	Udefinert	Ikke snittet
20280	Rund	11	0	101	109	Humus	Ildsted	
20281	Rund	17	0	110	153	Grus	Ildsted	
20282	Rund	0	15	0	0		Stolpehull	Ikke snittet
20283	Oval	0	0	40	30		Stolpehull	Ikke snittet
20284	Ujevn	24	0	45	102	Humus	Stolpehull	
20285	Rund	0	20	0	0		Stolpehull	Ikke snittet
20286	Rund	0	50	0	0		Stolpehull	Ikke snittet
20287	Rund	0	30	0	0	Stein	Stolpehull	Ikke snittet
20288	Rund	0	40	0	0	Grus	Stolpehull	Ikke snittet
20289	Ujevn	15	0	50	64	Stein	Stolpehull	
20290	Ujevn	0	0	120	40	Grus	Udefinert	Ikke snittet
20291	Oval	0	0	30	20	Sand	Stolpehull	Ikke snittet
20292	Rund	0	18	0	0	Grus	Stolpehull	Ikke snittet
20293	Rund	0	25	0	0	Sand	Stolpehull	Ikke snittet
20294	Rund	0	40	0	0	Sand	Stolpehull	Ikke snittet
20295	Rund	0	32	0	0	Leire	Stolpehull	Ikke snittet
20296	Rund	0	26	0	0	Leire	Stolpehull	Ikke snittet
20297	Rund	0	80	0	0		Ildsted	Ikke snittet
20298	Oval	20	0	49	64	Grus	Takbærende stolpe	
20299	Ujevn	0	20	0	0		Kulturlag	Ikke snittet
20300	Ujevn	0	0	0	0	Humus	Kulturlag	
20301	Ujevn	0	0	30	20		Kulturlag	Ikke snittet
20302	Ujevn	0	0	0	0		Kulturlag	Ikke snittet
20303	Rund	0	100	0	0	Sand	Ildsted	Ikke snittet
20304		0	0	0	0		Ardspor	Ikke snittet
20305	Oval	0	0	250	200	Grus	Kokegrop	Ikke snittet
20306	Rund	0	80	0	0	Humus	Ildsted	Ikke snittet
20307	Oval	0	0	20	10	Grus	Pelehull	Ikke snittet
20308	Rektangulær	0	0	50	8		Udefinert	Ikke snittet
20309	Rund	0	10	0	0		Pelehull	Ikke snittet
20310	Rund	8	18	0	0	Stein	Stolpehull	
20311	Rund	0	18	0	0	Sand	Stolpehull	Ikke snittet
20312	Rund	0	20	0	0		Stolpehull	Ikke snittet
20313	Ujevn	0	0	19	7		Udefinert	Ikke snittet
20314	Oval	0	0	20	14	Grus	Stolpehull	Ikke snittet
20315	Rund	0	9	0	0	Grus	Pelehull	Ikke snittet
20316	Oval	0	0	19	14	Grus	Stolpehull	Ikke snittet
20317	Rund	0	33	0	0		Stolpehull	Ikke snittet
20318	Rund	0	70	0	0	Grus	Stolpehull	Ikke snittet
20319	Rund	13	30	0	0	Grus	Stolpehull	
20320	Rund	0	10	0	0		Pelehull	Ikke snittet
20321	Ujevn	0	12	0	0		Pelehull	Ikke snittet
20322	Oval	0	0	70	45	Leire	Stolpehull	Ikke snittet
20323	Rund	0	60	0	0	Leire	Stolpehull	Ikke snittet
20324	Rund	40	65	0	0	Leire	Takbærende	

Vedlegg 9.2, strukturliste

							stolpe	
20325		25	0	0	0	Leire	Takbærende stolpe	
20326	Rund	32	50	0	0	Humus	Takbærende stolpe	
20327	Rund	0	40	0	0	Sand	Stolpehull	Ikke snittet
20328	Oval	0	0	55	45	Leire	Stolpehull	Ikke snittet
20329	Oval	0	0	30	20	Humus	Stolpehull	Ikke snittet
20330		0	0	40	8		Udefinert	Ikke snittet
20331	Rektangulær	5	0	160	13	Leire	Udefinert	
20332	Rund	21	0	0	0	Leire	Stolpehull	
20333	Oval	12	0	57	80		Stolpehull	
20334		0	0	120	35	Sand	Udefinert	Ikke snittet
20335	Ujevn	21	0	197	194	Sand	Udefinert	
20336	Rund	0	20	0	0		Stolpehull	Ikke snittet
20337		37	0	0	0	Humus	Takbærende stolpe	
20338	Rund	27	0	0	0	Humus	Takbærende stolpe	
20339	Rund	0	35	0	0	Leire	Stolpehull	Ikke snittet
20340		20	0	0	0	Humus	Takbærende stolpe	
20341	Rund	32	0	0	0	Humus	Takbærende stolpe	
20342		7	0	0	0	Humus	Takbærende stolpe	
20343	Rund	5	0	0	0		Udefinert	
20344	Rund	0	33	0	0	Humus	Stolpehull	Ikke snittet
20345	Rund	0	20	0	0		Stolpehull	Ikke snittet
20346	Ujevn	0	0	40	30	Sand	Stolpehull	Ikke snittet
20347		29	0	0	55	Leire	Takbærende stolpe	
20348	Rektangulær	12	0	0	68	Stein	Veggrille	
20349	Rund	13	35	0	0	Sand	Stolpehull	
20350	Ujevn	0	0	80	40	Stein	Ildsted	Ikke snittet
20351	Oval	0	0	48	35		Stolpehull	Ikke snittet
20352	Rund	0	15	0	0		Stolpehull	Ikke snittet
20353	Rund	23	0	162	142	Leire	Kokegrop	
20354	Oval	0	0	180	150	Humus	Nedgravning	Ikke snittet
21002	Rund	0	0	0	0			Ikke snittet
21003	Rund	0	0	0	0			
21047	Rund	0	0	0	0			
21102		0	0	0	0		Stolpehull	Ikke snittet
21137	Rund	0	0	0	0		Stolpehull	

Vedlegg 9.3, funnliste

C-nr.	U-nr.	Funn-nr. (felt)	Struktur-nr.	Gjenstandstype	Materiale
54983	1	20145	20256	Kar	keramikk
54983	2	20084	20256	Kar	keramikk
54983	3	20111	20256	Kar	keramikk
54983	4	20128	20255	Kar	keramikk
54983	5	20149	20256	Kar	keramikk
54983	6	20127	20255	Bein, brente	bein
54983	7	20150	20256	Bein, brente	bein
54983	8	20158	20049	Bein, brente	bein
54983	9	20030	20256	Avslag	flint
54983	10	20035	20256	Avslag	flint
54983	11	20114	20255	Avslag	flint
54983	12	20092	20256	Avslag	flint
54983	13	20094	20255	Avslag	flint
54983	14	20152	20255	Avslag	flint
54983	15	20	20256	Avslag	flint
54983	16	20151	20256	Avslag	flint
54983	17	20169	20256	Avslag	flint
54983	18	20153	20255	Knakkestein	
54984	1	20093	20031	Dolk	flint
54987	1	20022	20141	Kar	keramikk
54987	2	20076	20119	Kar	keramikk
54987	3	20075	20105	Brent leire	leire
54987	4	20082	20127	Avslag	flint
54987	5	20074	20105	Fragment	flint
54987	6	20083	20127	Bein, brente	bein
54987	7	20124	20127	Bein, brente	bein
54987	8	20131	20127	Bein, brente	bein
54987	9	20162	20127	Bein, brente	bein
54988	1	20005	20071	Kar	keramikk
54988	2	20160	20072	Kar	keramikk
54988	3	20102	20072	Kar	keramikk
54988	4	20102	20072	Kar	keramikk
54988	5	20123	20075	Kar	keramikk
54988	6	20020	20155	Kar	keramikk
54988	7	20148	20155	Kar	keramikk
54988	8	20125	20155/20156	Kar	keramikk
54988	9	20163	20156	Kar	keramikk
54988	10	20021	20157	Kar	keramikk
54988	11	20028	20157	Kar	keramikk
54988	12	20112	20200	Kar	keramikk
54988	13	20168	20200	Kar	keramikk
54988	14	20110	20200	Kar	keramikk
54988	15	20037	20201	Kar	keramikk
54988	16	20156	20201	Kar	keramikk
54988	17	20049	20201	Kar	keramikk
54988	18	20062	20201	Kar	keramikk
54988	19	20063	20201	Kar	keramikk

Vedlegg 9.3, funnliste

54988	20	20141	20201	Kar	keramikk
54988	21	20143	20201/20200	Kar	keramikk
54988	22	20143	20201/20200	Kar	keramikk
54988	23	20143	20201/20200	Kar	keramikk
54988	24	20142	20201/20200	Kar	keramikk
54988	25	20142	20201/20200	Brent leire	leire
54988	26	20016	Nær 20201	Bein, brente	bein
54988	27	20089	20169	Bein, brente	bein
54988	28	20098	20072	Bein, brente	bein
54988	29	20106	20071	Bein, brente	
54988	30	20108	20118	Bein, brente	bein
54988	31	20109	20092	Bein, brente	bein
54988	32	20146	20201/20200	Bein, brente	bein
54988	33	20159	20072	Bein, brente	bein
54988	34	20161	20118	Bein, brente	bein
54988	35	20164	20156	Bein, brente	bein
54988	36	20165	20156	Bein, brente	bein
54988	37	20166	20169	Bein, brente	bein
54988	38	20167	20168	Bein, brente	bein
54988	39	F20006	20071	Bein, brente	bein
54990	1	20059	20300	Pilspiss	flint
54990	2	20147	20300	Pilspiss	flint
54990	3	20117	20300	Pilspiss	flint
54990	4	20087	20300/20201	Kar	keramikk
54990	5	20088	20300/20201	Kar	keramikk
54990	6	20088	20300/20201	Kar	keramikk
54990	7	20142	20300/20201	Kar	keramikk
54990	8	20119	20300	Kar	keramikk
54990	9	20119	20300	Kar	keramikk
54990	10	20054	20300	Kar	keramikk
54990	11	20057	20300	Kar	keramikk
54990	12	20058	20300	Kar	keramikk
54990	13	20070	20300	Kar	keramikk
54990	14	20085	20300/20201	Avslag	flint
54990	15	20086	20300/20201	Avslag	flint
54990	16	20144	20300/20201/20202	Avslag	flint
54990	17	20040	20300	Avslag	flint
54990	18	20010	20300	Avslag	flint
54990	19	20011	20300	Avslag	flint
54990	20	20012	20300	Avslag	flint
54990	21	20013	20300	Avslag	flint
54990	22	20014	20300	Avslag	flint
54990	23	20015	20300	Avslag	flint
54990	24	20017	20300	Avslag	flint
54990	25	20018	20300	Avslag	flint
54990	26	20019	20300	Avslag	flint
54990	27	20023	20300	Avslag	flint
54990	28	20025	20300	Avslag	flint

Vedlegg 9.3, funnliste

54990	29	20029	20300	Avslag	flint
54990	30	20041	20300	Avslag	flint
54990	31	20043	20300	Avslag	flint
54990	32	20044	20300	Avslag	flint
54990	33	20046	20300	Avslag	flint
54990	34	20047	20300	Avslag	flint
54990	35	20048	20300	Avslag	flint
54990	36	20050	20300	Avslag	flint
54990	37	20051	20300	Avslag	flint
54990	38	20052	20300	Avslag	flint
54990	39	20056	20300	Avslag	flint
54990	40	20060	20300	Avslag	flint
54990	41	20061	20300	Avslag	flint
54990	42	20064	20300	Avslag	flint
54990	43	20065	20300	Avslag	flint
54990	44	20067	20300	Avslag	flint
54990	45	20069	20300	Avslag	flint
54990	46	20071	20300	Avslag	flint
54990	47	20097	20300	Avslag	flint
54990	48	20115	20300	Avslag	flint
54990	49	20116	20300	Avslag	flint
54990	50	20045	20300	Avslag	flint
54990	51	20053	20300	Avslag	flint
54990	52	20066	20300	Bein, brente	bein
54991	1	20090	20278	Kar	keramikk
54991	2	20033		Kar	keramikk
54991	3	20034		Kar	keramikk
54991	4	20036		Kar	keramikk
54991	5	20099		Kar	keramikk
54991	6	20120		Kar	keramikk
54991	7	20136		Kar	keramikk
54991	8	20170	20284	Brent leire	leire
54991	9	20003	20053	Avslag	flint
54991	10	20104	20247	Avslag	flint
54991	11	20008	Nær 20147	Avslag	flint
54991	12	20031		Avslag	flint
54991	13	20032		Avslag	flint
54991	14	20068		Avslag	flint
54991	15	20096		Avslag	flint
54991	16	20100		Avslag	flint
54991	17	20107		Avslag	flint
54991	18	20099		Avslag	flint
54991	19	20101		Avslag	flint
54991	20	20121		Avslag	flint
54991	21	20122		Avslag	flint
54991	22	20154		Avslag	flint
54991	23	20038		Avslag	flint
54991	24	20091		Avslag	flint

Vedlegg 9.3, funnliste

54991	25	20134		Avslag	flint
54991	26	20135		Avslag	flint
54991	27	20001		Avslag	flint
54991	28	20004		Avslag	flint
54991	29	20042		Avslag	flint
54991	30	20055		Avslag	flint
54991	31	20073		Avslag	flint
54991	32	20103		Avslag	flint
54991	33	20105		Avslag	flint
54991	34	20113		Avslag	flint
54991	35	20137		Avslag	kvarts
54991	36	20039		Knakkestein	stein
54991	37	20133		Knakkestein	stein
54991	38	20132		Ukjent	stein
54991	39	20002	20005	Bein, brente	bein
54991	40	20155	20034	Bein, brente	bein
54991	41	20129	20042	Bein, brente	bein
54991	42	20171	20042	Bein, brente	bein
54991	43	20095	20236	Bein, brente	bein
54991	44	20007		Bein, brente	bein
54991	45	20108	20071	Bein, brente	bein

Vedlegg 9.4, prøveliste

C-nr.	U-nr.	Funn-nr. (felt)	Struktur-nr.	Prøvetype	Kontekst	Datering
54983	19	KP2005	20040	Prøve, kull	Ildsted. Prøven tatt i profil etter snitting. Dybde 0-7 cm.	
54983	20	MF-20059	20331	Prøve, makro	Lufteåre. Tatt etter snitting av strukturen. Prøven tok store deler av strukturen. Dybde 0-4 cm.	
54983	21	MF-20060	20040	Prøve, makro	Ildsted. Tatt etter snitting av strukturen. Dybde 0-6 cm.	
54983	22	MF-20061	20256	Prøve, makro	Veggrille. Tatt etter snitting av strukturen. Dybde 0-8 cm.	
54983	23	MF-20062	20255	Prøve, makro	Veggrille. Tatt etter snitting av strukturen. Dybde 0-10 cm.	
54983	24	MF-20067	20219	Prøve, makro	Veggrille, kortsida. Tatt under snitting av strukturen. Dybde 0-5 cm.	
54983	25	MF-20068	20227	Prøve, makro	Stolpehull. I tilknytning til endevegg. Tatt under snitting av strukturen. Dybde 0-10 cm.	
54983	26	MF-20071	20049	Prøve, makro	Takbærende stolpe. Tatt etter snitting av strukturen. Dybde 0-14 cm.	
54983	27	MF-20072	20218	Prøve, makro	Takbærende stolpe. Tatt etter snitting av strukturen. Dybde 4-17 cm.	
54983	28	MF-20073	20035	Prøve, makro	Takbærende stolpe. Tatt etter snitting av strukturen. Dybde 0-11 cm.	
54983	29	MF-20075	20337	Prøve, makro	Takbærende stolpe. Tatt etter snitting av strukturen. Dybde 9-37 cm.	
54983	30	MF-20077	20338	Prøve, makro	Takbærende stolpe. Tatt etter snitting av strukturen. Dybde 15-27 cm.	
54983	31	MF-20079	20009	Prøve, makro	Takbærende stolpe. Tatt etter snitting av strukturen. Dybde 15-33 cm.	1750 +/- 40 BP, 240-380 AD
54983	32	MF-20080	20226	Prøve, makro	Takbærende stolpe. Tatt etter snitting av strukturen. Dybde 3-18 cm.	
54983	33	MF-20082	20343	Prøve, makro	Takbærende stolpe. Tatt etter snitting av strukturen. Dybde 0-5 cm.	
54983	34	MF-20085	20340	Prøve, makro	Takbærende stolpe. Tatt etter snitting av strukturen. Dybde 0-11 cm.	
54983	35	MF-20086	20232	Prøve, makro	Takbærende stolpe. Tatt etter snitting av strukturen. Dybde 0-11 cm.	
54983	36	MF-20087	20347	Prøve, makro	Takbærende stolpe. Tatt etter snitting av strukturen. Dybde 5-20 cm.	
54983	37	MF-20092	20341	Prøve, makro	Takbærende stolpe. Tatt etter snitting av strukturen. Dybde 0-9 cm.	
54983	38	MF-20094	20011	Prøve, makro	Takbærende stolpe. Tatt etter snitting av strukturen. Dybde 10-30 cm.	
54983	39	MF-20095	20238	Prøve, makro	Takbærende stolpe. Tatt etter snitting av strukturen. Dybde 5-12 cm.	
54983	40	MF-20096	20342	Prøve, makro	Takbærende stolpe. Tatt etter snitting av strukturen. Dybde 0-16 cm.	
54983	41	MF-20098	20228	Prøve, makro	Takbærende stolpe. Tatt etter snitting av strukturen. Dybde 0-12 cm.	
54983	42	MF-20100	20256	Prøve, makro	Veggrille. Tatt etter snitting av strukturen. Dybde 5-13 cm.	
54983	43	MF-20111	20255	Prøve, makro	Veggrille. Tatt etter snitting av strukturen. Dybde 2-15 cm.	
54983	44	JP 20020		Prøve, annet	Jordprøve tatt fra flaten hvor både hustomt 1A, 1B, 1C og 1D lå. Dybde 5-10 cm.	
54983	45	JP 20021		Prøve, annet	Jordprøve tatt fra flaten hvor både hustomt 1A, 1B, 1C og 1D lå. Dybde 5-10 cm.	
54983	46	JP 20022		Prøve, annet	Jordprøve tatt fra flaten hvor både hustomt 1A, 1B, 1C og 1D lå. Dybde 5-10 cm.	
54983	47	JP 20023		Prøve, annet	Jordprøve tatt fra flaten hvor både hustomt 1A, 1B, 1C og 1D lå. Dybde 5-10 cm.	
54983	48	JP 20024		Prøve, annet	Jordprøve tatt fra flaten hvor både hustomt 1A, 1B, 1C og 1D lå. Dybde 5-10 cm.	
54983	49	JP 20025		Prøve, annet	Jordprøve tatt fra flaten hvor både hustomt 1A, 1B, 1C og 1D lå. Dybde 5-10 cm.	
54983	50	JP 20026		Prøve, annet	Jordprøve tatt fra flaten hvor både hustomt 1A, 1B, 1C og 1D lå. Dybde 5-10 cm.	

Vedlegg 9.4, prøveliste

54983	51	JP 20027		Prøve, annet	Jordprøve tatt fra flaten hvor både hustomt 1A, 1B, 1C og 1D lå. Dybde 5-10 cm.	
54983	52	JP 20028		Prøve, annet	Jordprøve tatt fra flaten hvor både hustomt 1A, 1B, 1C og 1D lå. Dybde 5-10 cm.	
54983	53	JP 20029		Prøve, annet	Jordprøve tatt fra flaten hvor både hustomt 1A, 1B, 1C og 1D lå. Dybde 5-10 cm.	
54983	54	JP 20030		Prøve, annet	Jordprøve tatt fra flaten hvor både hustomt 1A, 1B, 1C og 1D lå. Dybde 5-10 cm.	
54983	55	JP 20031		Prøve, annet	Jordprøve tatt fra flaten hvor både hustomt 1A, 1B, 1C og 1D lå. Dybde 5-10 cm.	
54983	56	JP 20032		Prøve, annet	Jordprøve tatt fra flaten hvor både hustomt 1A, 1B, 1C og 1D lå. Dybde 5-10 cm.	
54983	57	JP 20033		Prøve, annet	Jordprøve tatt fra flaten hvor både hustomt 1A, 1B, 1C og 1D lå. Dybde 5-10 cm.	
54983	58	JP 20034		Prøve, annet	Jordprøve tatt fra flaten hvor både hustomt 1A, 1B, 1C og 1D lå. Dybde 5-10 cm.	
54983	59	JP 20035		Prøve, annet	Jordprøve tatt fra flaten hvor både hustomt 1A, 1B, 1C og 1D lå. Dybde 5-10 cm.	
54983	60	JP 20036		Prøve, annet	Jordprøve tatt fra flaten hvor både hustomt 1A, 1B, 1C og 1D lå. Dybde 5-10 cm.	
54983	61	JP 20037		Prøve, annet	Jordprøve tatt fra flaten hvor både hustomt 1A, 1B, 1C og 1D lå. Dybde 5-10 cm.	
54983	62	JP 20038		Prøve, annet	Jordprøve tatt fra flaten hvor både hustomt 1A, 1B, 1C og 1D lå. Dybde 5-10 cm.	
54983	63	JP 20039		Prøve, annet	Jordprøve tatt fra flaten hvor både hustomt 1A, 1B, 1C og 1D lå. Dybde 5-10 cm.	
54983	64	JP 20040		Prøve, annet	Jordprøve tatt fra flaten hvor både hustomt 1A, 1B, 1C og 1D lå. Dybde 5-10 cm.	
54983	65	JP 20041		Prøve, annet	Jordprøve tatt fra flaten hvor både hustomt 1A, 1B, 1C og 1D lå. Dybde 5-10 cm.	
54984	2	MF-20063	20333	Prøve, makro	Takbærende stolpe. Prøven tatt etter snitting av strukturen. Dybde 5-20 cm.	
54984	3	MF-20074	20240	Prøve, makro	Takbærende stolpe. Prøven tatt etter snitting av strukturen. Dybde 2-16 cm.	
54984	4	MF-20076	20249	Prøve, makro	Takbærende stolpe. Prøven tatt etter snitting av strukturen. Dybde 3-19 cm.	
54984	5	MF-20078	20027	Prøve, makro	Takbærende stolpe. Prøven tatt etter snitting av strukturen. Dybde 0-12 cm.	
54984	6	MF-20081	20033	Prøve, makro	Takbærende stolpe. Prøven tatt etter snitting av strukturen. Dybde 7-27 cm.	
54984	7	MF-20084	20031	Prøve, makro	Takbærende stolpe. Prøven tatt etter snitting av strukturen. Dybde 5-24 cm.	
54984	8	MF-20088	20326	Prøve, makro	Takbærende stolpe. Prøven tatt etter snitting av strukturen. Dybde 8-25 cm.	
54984	9	MF-20089	20051	Prøve, makro	Takbærende stolpe. Prøven tatt etter snitting av strukturen. Dybde 7-24 cm.	
54984	10	MF-20090	20324	Prøve, makro	Takbærende stolpe. Prøven tatt etter snitting av strukturen. Dybde 7-37 cm.	
54984	11	MF-20091	20332	Prøve, makro	Takbærende stolpe. Prøven tatt etter snitting av strukturen. Dybde 5-22 cm.	
54984	12	MF-20093	20325	Prøve, makro	Takbærende stolpe. Prøven tatt etter snitting av strukturen. Dybde 7-23 cm.	
54984	13	MF-20097	20237	Prøve, makro	Takbærende stolpe. Prøven tatt etter snitting av strukturen. Dybde 4-27 cm.	1620 +/- 45 BP, 410-535 AD
54984	14	MF-20099	20348	Prøve, makro	Veggrille. Prøven tatt under snitting av strukturen. Dybde 0-5 cm.	
54985	1	MF-20113	20052	Prøve, makro	Stolpe. Tatt fra profil etter snitting av strukturen. Dybde 0-7 cm.	
54985	2	MF-20114	20041	Prøve, makro	Stolpe. Tatt fra profil etter snitting av strukturen. Dybde 3-38 cm.	1690 +/- 45 BP, 260-420 AD
54985	3	MF-20115	20241	Prøve, makro	Stolpe. Prøve tatt fra profil etter snitting av struktur. Dybde 0-8 cm.	
54985	4	MF-20116	20319	Prøve, makro	Stolpe. Prøve tatt fra profil etter snitting av struktur. Dybde 0-8 cm.	
54985	5	MF-20117	20048	Prøve, makro	Stolpe. Prøve tatt fra profil etter snitting av struktur. Dybde 3-11 cm.	

Vedlegg 9.4, prøveliste

54986	1	MF-20033	20002	Prøve, makro	Stolpe. Prøve tatt fra profil etter snitting av struktur. Dybde 0-6 cm.	2070 +/- 40 BP, 165 BC - 0 AD
54986	2	MF-20034	20003	Prøve, makro	Stolpe. Prøve tatt fra profil etter snitting av struktur. Dybde 0-10 cm.	
54987	10	KP 20013	20235	Prøve, kull	Struktur avskrevet som mulig rotvelt.	
54987	11	MF-20002	20101	Prøve, makro	Ildsted. Prøven tatt i profil etter snitting av strukturen. Dybde 14-25 cm.	
54987	12	MF-20008	20135A	Prøve, makro	Stolpe. Prøven tatt i profil etter snitting av strukturen. Dybde 5-20 cm.	
54987	13	MF-20009	20135B	Prøve, makro	Stolpe. Prøven tatt i profil etter snitting av strukturen. Dybde 0-15 cm.	
54987	14	MF-20010	20140	Prøve, makro	Stolpe. Prøven tatt i profil etter snitting av strukturen. Dybde 5-20 cm.	
54987	15	MF-20015	20121	Prøve, makro	Stolpe. Prøven tatt i profil etter snitting av strukturen. Dybde 0-10 cm.	
54987	16	MF-20016	20076	Prøve, makro	Stolpe. Prøven tatt i profil etter snitting av strukturen. Dybde 0-8 cm.	
54987	17	MF-20020	20073	Prøve, makro	Stolpe. Prøven tatt i profil etter snitting av strukturen. Dybde 0-17 cm.	
54987	18	MF-20021	20073	Prøve, makro	Stolpe. Prøven tatt i profil etter snitting av strukturen. Dybde 18-28 cm.	
54987	19	MF-20023	20127	Prøve, makro	Udefinert nedgraving. Prøven ble tatt under snitting av strukturen. Dybde 60-70 cm.	
54987	20	MF-20028	20127	Prøve, makro	Udefinert nedgraving. Prøven ble tatt fra profil etter snitting av strukturen. Dybde 68-78 cm.	
54987	21	MF-20051	20289	Prøve, makro	Stolpe. Prøven ble tatt fra profil etter snitting av strukturen. Dybde 5-15 cm.	
54987	22	MF-20106	20069	Prøve, makro	Stolpe. Prøven ble tatt fra profil etter snitting av strukturen. Dybde 2-14 cm.	
54987	23	MF-20107	20114	Prøve, makro	Stolpe. Prøven ble tatt fra profil etter snitting av strukturen. Dybde 0-14 cm.	
54987	24	MF-20108	20074	Prøve, makro	Stolpe. Prøven ble tatt fra profil etter snitting av strukturen. Dybde 2-19 cm.	
54987	25	MF-20109	20134A	Prøve, makro	Stolpe. Prøven ble tatt fra profil etter snitting av strukturen. Dybde 4-20 cm.	
54987	26	MF-20110	20134B	Prøve, makro	Stolpe. Prøven ble tatt fra profil etter snitting av strukturen. Dybde 2-18 cm.	
54988	40	KP 20001	20200	Prøve, kull	Veggrille. Prøven ble tatt like sør for S-20179. Dybde 0-3 cm.	
54988	41	KP20002	20201	Prøve, kull	Veggrille. Prøven ble tatt like nord for S-20206. Dybde 0-3 cm.	1655 +/- 80 BP, 265-535 AD
54988	42	KP 20003	20101	Prøve, kull	Ildsted. Prøven ble tatt sørøst i strukturen. Dybde 8-17 cm.	
54988	43	KP 20006	20093	Prøve, kull	Ildsted. Prøven tatt i profil etter snitting. Dybde 0-5 cm.	
54988	44	KP 20015	20155	Prøve, kull	Lufteåre til ildsted. Prøven ble tatt under snitting av strukturen. Dybde 2-8 cm.	
54988	45	KP 20019	20075	Prøve, kull	Kokegrop. Prøven ble tatt fra makrofossilprøve MF 20103, som ble tatt fra profil etter snitting av strukturen. 11-13 cm.	
54988	46	KP 20022	20201	Prøve, kull	Veggrille.	
54988	47	MF-20025	20201	Prøve, makro	Veggrille. Prøven tatt under snitting av strukturen, snitt 3.	
54988	48	MF-20030	20200	Prøve, makro	Veggrille. Prøven tatt under snitting av strukturen, snitt 4.	
54988	49	MF-20031	20157	Prøve, makro	Rille ved ildsted. Prøven tatt ved snitting av strukturen. Dybde 0-5 cm.	
54988	50	MF-20036	20072	Prøve, makro	Takbærende stolpe. Prøven tatt i profil etter snitting av strukturen. Dybde 4-24 cm.	1540 +/- 35 BP, 430-595 AD
54988	51	MF-20038	20217	Prøve, makro	Takbærende stolpe. Prøven tatt i profil etter snitting av strukturen. Dybde 8-35 cm.	
54988	52	MF-20040	20172	Prøve, makro	Takbærende stolpe. Prøven tatt i profil etter snitting av strukturen. Dybde 8-33 cm.	1530 +/- 40 BP, 435-600 AD

Vedlegg 9.4, prøveliste

54988	53	MF-20041	20169	Prøve, makro	Takbærende stolpe. Prøven tatt i profil etter snitting av strukturen. Dybde 0-20 cm.	
54988	54	MF-20042	20118	Prøve, makro	Takbærende stolpe. Prøven tatt i profil etter snitting av strukturen. Dybde 6-27 cm.	1565 +/- 35 BP, 430-545 AD
54988	55	MF-20043	20298	Prøve, makro	Takbærende stolpe. Prøven tatt i profil etter snitting av strukturen. Dybde 5-15 cm.	
54988	56	MF-20044	20164	Prøve, makro	Takbærende stolpe. Prøven tatt i profil etter snitting av strukturen. Dybde 6-15 cm.	
54988	57	MF-20045	20160	Prøve, makro	Takbærende stolpe. Prøven tatt i profil etter snitting av strukturen. Dybde 2-9 cm.	
54988	58	MF-20046	20170	Prøve, makro	Takbærende stolpe. Prøven tatt i profil etter snitting av strukturen. Dybde 3-15 cm.	
54988	59	MF-20047	20092	Prøve, makro	Takbærende stolpe. Prøven tatt i profil etter snitting av strukturen. Dybde 12-35 cm.	
54988	60	MF-20048	20070	Prøve, makro	Takbærende stolpe. Prøven tatt i profil etter snitting av strukturen. Dybde 15-35 cm.	
54988	61	MF-20049	20168	Prøve, makro	Takbærende stolpe. Prøven tatt i profil etter snitting av strukturen. Dybde 5-20 cm.	
54988	62	MF-20052	20156	Prøve, makro	Ildsted. Prøven tatt fra profil etter snitting av struktur. Prøve B tatt nord i strukturen. Dybde 5-20	
54988	63	MF-20053	20156	Prøve, makro	Ildsted. Prøven tatt fra profil etter snitting av struktur. Prøve A tatt sør i strukturen. Dybde 5-15 cm.	
54988	64	MF-20054	20156	Prøve, makro	Ildsted. Prøven tatt fra profil etter snitting av struktur. Prøve tatt vest i strukturen, ved overgang mellom ildsted og lufteåre. Dybde 5-15 cm.	1585 +/- 45 BP, 420-540 AD
54988	65	MF-20055	20155	Prøve, makro	Lufteåre til ildsted. Prøve tatt i profil etter snitting av struktur. Dybde 0-5 cm.	1595 +/- 40 BP, 420-540 AD
54988	66	MF-20056	20165	Prøve, makro	Rille ved ildsted. Prøve tatt under snitting av strukturen. Dybde 0-5 cm.	
54988	67	MF-20058	20162	Prøve, makro	Lite ildsted. Prøven tatt fra profil etter snitting av strukturen. Dybde 5-15 cm.	
54988	68	MF-20024	20201	Prøve, makro	Veggrille. Prøven tatt under snitting av strukturen, snitt 2.	
54988	69	MF-20037	20097	Prøve, makro	Takbærende stolpe. Prøven tatt i profil etter snitting av strukturen. Dybde 10-26 cm.	
54988	70	MF-20050	20071	Prøve, makro	Stolpehull.	
54988	71	JP 20004		Prøve, annet	Jordprøve. Plassering ble målt inn digitalt med kikkert.	
54988	72	JP 20005		Prøve, annet	Jordprøve. Plassering ble målt inn digitalt med kikkert.	
54988	73	JP 20006		Prøve, annet	Jordprøve. Plassering ble målt inn digitalt med kikkert.	
54988	74	JP 20007		Prøve, annet	Jordprøve. Plassering ble målt inn digitalt med kikkert.	
54988	75	JP 20008		Prøve, annet	Jordprøve. Plassering ble målt inn digitalt med kikkert.	
54988	76	JP 20009		Prøve, annet	Jordprøve. Plassering ble målt inn digitalt med kikkert.	
54988	77	JP 20010		Prøve, annet	Jordprøve. Plassering ble målt inn digitalt med kikkert.	
54988	78	JP 20011		Prøve, annet	Jordprøve. Plassering ble målt inn digitalt med kikkert.	
54988	79	JP 20012		Prøve, annet	Jordprøve. Plassering ble målt inn digitalt med kikkert.	
54988	80	JP 20013		Prøve, annet	Jordprøve. Plassering ble målt inn digitalt med kikkert.	
54988	81	JP 20014		Prøve, annet	Jordprøve. Plassering ble målt inn digitalt med kikkert.	
54988	82	JP 20015		Prøve, annet	Jordprøve. Plassering ble målt inn digitalt med kikkert.	
54988	83	JP 20016		Prøve, annet	Jordprøve. Plassering ble målt inn digitalt med kikkert.	

Vedlegg 9.4, prøveliste

54988	84	JP 20001		Prøve, annet	Jordprøve. Plassering ble målt inn digitalt med kikkert.	
54988	85	JP 20002		Prøve, annet	Jordprøve. Plassering ble målt inn digitalt med kikkert.	
54988	86	JP 20003		Prøve, annet	Jordprøve. Plassering ble målt inn digitalt med kikkert.	
54988	87	MM20003	20156	Prøve, annet	Jordprøve. Plassering ble målt inn digitalt med kikkert.	
54989	1	KP 20020	20057	Prøve, kull	Stolpe i 4-stolpers konstruksjon. Prøven ble tatt som en makrofossilprøve (MF 20001), men vasket som en kullprøve etter endt feltsesong. Dybde 1-7 cm.	
54989	2	KP 20021	20058	Prøve, kull	Stolpe i 4-stolpers konstruksjon. Prøven ble tatt som en makrofossilprøve (MF 20022), men vasket som en kullprøve etter endt feltsesong. Dybde 0-10 cm.	
54989	4	JP 20019		Prøve, annet	Jordprøve tatt midt mellom de fire stolpene som utgjør hustomt 4.	
54989	3	JP 20018		Prøve, annet	Jordprøve tatt 2 meter nord for S-20056.	
54991	46	KP 20007	20280	Prøve, kull	Ildsted. Prøven tatt fra profil etter snitting av struktur. Dybde 5-11 cm.	2060 +/- 100 BP, 190 BC - 70 AD
54991	47	KP 20008	20281	Prøve, kull	Ildsted. Prøven tatt fra profil etter snitting av struktur. Dybde 9-12 cm.	
54991	48	KP 20009	20335	Prøve, kull	Mulig kokegrop. Prøven tatt i plan. Dybde 2-5 cm.	
54991	49	KP 20010	20335	Prøve, kull	Mulig kokegrop. Prøven tatt under snitting, i sørøstlige del. Dybde 10-16 cm.	
54991	50	KP 20011	20039	Prøve, kull	Lite ildsted. Prøven tatt i profil etter snitting av strukturen. Dybde 0-7 cm.	
54991	51	KP 20012	20037	Prøve, kull	Lite ildsted. Prøven tatt i profil etter snitting av strukturen. Dybde 0-10 cm.	
54991	52	KP 20014	20353	Prøve, kull	Kokegrop. Prøven tatt i profil etter snitting av strukturen. Dybde 20-23 cm.	
54991	53	KP 20016	20038	Prøve, kull	Ildsted. Prøven tatt i profil etter snitting av strukturen. Dybde 1-5 cm.	
54991	54	KP 20017	20030	Prøve, kull	Ildsted. Makrofossilprøve MF 20083 ble vasket som kullprøve. Tatt fra profil etter snitting av strukturen. Dybde 0-8 cm.	1665 +/- 80 BP, 260-445 AD
54991	55	KP 20018	20054	Prøve, kull	Kokegrop. Makrofossilprøve MF 20101 ble vasket som kullprøve. Tatt under snitting av strukturen. Dybde 15-20 cm.	
54991	56	KP 20004	20278	Prøve, kull	Kokegrop. Prøven tatt fra profil etter snitting av struktur. Dybde 7-11 cm.	
54991	57	MF-20027	20284	Prøve, makro	Dobbeltstruktur nær helleristningsberg. Prøven tatt fra østre halvdel, etter snitting av struktur. Dybde 5-18 cm.	
54991	58	MF-20029	20278	Prøve, makro	Kokegrop. Tatt i profil etter snitting av struktur. Dybde 0-10 cm.	2210 +/- 40 BP, 355-170 BC
54991	59	MF-20112	20353	Prøve, makro	Kokegrop. Tatt i profil etter snitting av struktur. Dybde 8-23 cm.	
54991	60	PP 20001	20304	Prøve, pollen	Område med ardspor. Nøytral prøve tatt fra området mellom ardsprene. Dybde 1-3 cm.	
54991	61	PP 20002	20304	Prøve, pollen	Område med ardspor. Prøve tatt fra ardsporet i midten. Dybde 1-3 cm.	
54991	62	PP 20003	20304	Prøve, pollen	Område med ardspor. Prøve tatt fra ardsporet lengst mot øst. Dybde 1-3 cm.	
54991	63	PP 20004	20304	Prøve, pollen	Område med ardspor. Prøve tatt fra ardsporet i midten, samme som PP 20002 med ca 70 cm avstand. Dybde 1-3 cm.	
54991	64	PP 20005	20304	Prøve, pollen	Område med ardspor. Prøve tatt fra ardsporet lengst mot vest. Dybde 1-3 cm.	
54991	65	MF-20026	20284	Prøve, makro	Dobbeltstruktur nær helleristningsberg. Prøven tatt fra vestre halvdel, etter snitting av struktur. Dybde 0-9 cm.	

Vedlegg 9.5, dateringsliste

Prøve ID	Materiale	Kontekst	Ukalibrert alder BP	Kalibrert alder eit sigma
T-17889	Trekull, bjørk	S-20201, nordvestre veggøft	1655±80	AD 265-535
TUa-5626	Korn, agnekledd bygg	S-20118, nedgravning for takbærende stolpe	1565±35	AD430-545
TUa-5625	Korn, agnekledd bygg	S-20072, nedgravning for takbærende stolpe	1540±35	AD430-595
T-18076	Trekull, bjørk, hegg/rogn og vier	S-20280, ildsted	2060±100	BC 190- AD 70
TUa-5680	Trekull, bjørk	S-20002, nedgravning for veggstolpe	2070±40	BC 165-AD 0
TUa-5682	Korn, agnekledd bygg	S-20155, luftekanal ved ildsted	1595±40	AD 420-540
TUa-5681	Korn, agnekledd bygg	S-20172, nedgravning for takbærende stolpe	1530±40	AD 435-600
TUa-5684	Trekull, bjørk	S-20237, nedgravning for takbærende stolpe	1620±45	AD 410-535
TUa-5679	Korn, uspesifisert fragment	S-20278, ildsted	2210±40	BC 355-170
TUa-5683	Trekull, bjørk	S-20009, nedgravning for takbærende stolpe	1750±40	AD 240-380
TUa-5685	Trekull, bjørk	S-20041, nedgravning for takbærende stolpe	1690±45	AD 260-420
T-18077	Trekull, bjørk	S-20030, ildsted	1665±80	AD 260-445
TUa-5686	Korn, bygg	S-20156, ildsted	1585±45	AD 420-540

Vedlegg 9.6, tegningliste

Tegning-nr.	Motiv	Målestokk	Sign
1	S-20127, profil.	1:20	18.07.2005.FHR
2	S-20127, profil	1:20	28.07.2005.FHR
3	S-20089, plan og profil.	1:20	27.07.2005.CH
4	S-20235, plan og profil.	1:20	27.07.2005.CH
5	S-20157 og S-20165, plan og profil.	1:10	21.07.2005.CRV
6	S-20156 og S-20162, plan og profil.		21.07.2005.CRV
7	S-20156, plan og profil (3 ark).	1:10	21.07.2005.CRV
8	S-20156, S-20162, S-20155, S-20165 og S-20157, plan.	1:10	21.07.2005.CRV
9	S-20335, plan og profil.	1:20	26.07.2005.CH
10	S-20101, profil.		12.07.2005.FHR
11	S-20101, plan.		11.07.2005.FHR
12	Rentegning av nedgravninger for takbærende stolper i hus 1a, profil (2 ark).	1:20	EH
13	Rentegning av endevegg i sørlig del av hus 1a, plan og profil.	1:20	EH
14	Rentegning av veggriller i hus 1a, profil.	1:20	EH
15	Rentegning av ildsteder i hus 1, plan og profil.	1:20	EH
16	Rentegning av ildsted i hus 1a, plan og profil.	1:20	EH
17	Rentegning av veggrille hus 1b, plan og profil.	1:20	EH
18	Rentegning av nedgravninger for tilleggsstolper i hus 1b, profil.	1:20	EH
19	Rentegning av nedgravninger for takbærende stolper, hus 1b (2 ark).	1:20	EH
20	Rentegning av nedgravninger for takbærende stolper i hus 1c, profil.	1:20	EH
21	Rentegning av nedgravninger for takbærende stolper i hus 1d, plan og profil.	1:20	EH
22	Rentegning av nedgravninger for takbærende stolper i hus 2, plan og profil (4 ark).	1:20	EH
23	Rentegning av nedgravninger for takbærende stolper i hus 3 (2 ark).	1:20	EH
24	Rentegning av veggrille hus 3, plan og profil.		EH
25	Rentegning av nedgravninger for takbærende stolper i hus 4, plan og profil.		EH

Vedlegg 9.7, fotoliste

FOTOLISTE

CF.29811-29829

Negativ nr.	Bildernr.	Filmtype	Lokalitet	Struktur	Plan	Profi	Oversikt	Arbeid	Kontekst	Tolkning	Kommentarer	Personer i bilde	Tatt mot	Dato	Fotograf	Database nr.
29810	5	Papir	27	S-19242	0	-1	0	0	Husområde 1		Veggstaur i hus 1, profil uten nummerskilt, med skygge.		Vest	29.06.2005	Christian Roll Valen	2046
	17	Papir	27	S-19329	-1	0	0	0	Husområde 2	Udefinert anlegg	I takberende rekke i hus 2. Plan med nummerskilt.		Nord	29.06.2005	Synnøve Thingnæs	2034
29811	26	Papir	27	S-19281	0	-1	0	0	Husområde 2		Staurtull i lag s-19337. Med skilt. Ødelagt papirbilde.		Vest	30.06.2005	Synnøve Thingnæs	2061
	25	Papir	27	S-19281	0	-1	0	0	Husområde 2		Staurtull i lag s-19337. Uten skilt. Ødelagt papirbilde.		Vest	30.06.2005	Synnøve Thingnæs	2062
	24	Papir	27	S-19317	0	-1	0	0	Husområde 1		Veggstaur. Profil med nummerskilt.		Vest	30.06.2005	Christian Roll Valen	2063
	23	Papir	27	S-19317	0	-1	0	0	Husområde 1		Veggstaur. Profil uten nummerskilt.		Vest	30.06.2005	Christian Roll Valen	2064
	22	Papir	33	S-20201	-1	0	0	0	Husområde 3	Veggrille	Nærbilde av keramikkfurn (F-20037) i veggrilla S-20201. Med nummerskilt. 10 cm målestokk.		SV	05.07.2005	Marit Wold	2065
	21	Papir	33	S-20201	-1	0	0	0	Husområde 3	Veggrille	Nærbilde av keramikkfurn (F-20037) i veggrilla S-20201. 10 cm målestokk.		SV	05.07.2005	Marit Wold	2066
	27	Papir	27	S-19315	0	-1	0	0	Husområde 1		Veggstaur. Profil uten nummerskilt, med skygge.		Vest	30.06.2005	Christian Roll Valen	2060
	20	Papir	33	S-20201	0	0	-1	0	Husområde 3	Veggrille	Storre bilde av keramikkfurn (F-20037) i veggrilla S-20201. 10 cm målestokk.		SV	05.07.2005	Marit Wold	2067
	28	Papir	27	S-19315	0	-1	0	0	Husområde 1		Veggstaur. Profil med nummerskilt, med skygge.		Vest	30.06.2005	Christian Roll Valen	2059
	29	Papir	27	S-19337	0	-1	0	0	Husområde 2	Udefinert anlegg	Fuktig lag i hus 2, profil uten nummerskilt. 50 cm målestokk.		Vest	30.06.2005	Synnøve Thingnæs	2058
	30	Papir	27	S-19337	0	-1	0	0	Husområde 2	Udefinert anlegg	Fuktig lag i hus 2, profil med nummerskilt. 50 cm målestokk.		Vest	30.06.2005	Synnøve Thingnæs	2057
	31	Papir	27	S-19337	-1	0	0	0	Husområde 2	Udefinert anlegg	Fuktig lag i hus 2, plan uten nummerskilt. 50 cm målestokk.		NNV	30.06.2005	Synnøve Thingnæs	2056
	32	Papir	27	S-19337	-1	0	0	0	Husområde 2	Udefinert anlegg	Fuktig lag i hus 2, plan med nummerskilt. 50 cm målestokk.		NNV	30.06.2005	Synnøve Thingnæs	2055
	33	Papir	27	S-19317	-1	0	0	0	Husområde 1		Veggstaur i hus 1. Plan uten nummerskilt, fuktet.		Vest	30.06.2005	Christian Roll Valen	2054

Negativ nr.	Bildernr.	Filmtype	Lokalitet	Struktur	Plan	Prof	Oversikt	Arbeid	Kontekst	Tolkning	Kommentarer	Personer i bilde	Tatt mot	Dato	Fotograf	Database nr.
29811	34	Papir	S-19317,	27	-1	0	0	0	Husområde 1		Veggstaur i hus 1. Plan med nummerskilt, fuktet.		Vest	30.06.2005	Christian Roll Valen	2053
	36	Papir	S-19317,	27	-1	0	0	0	Husområde 1		Veggstaur i hus 1. Plan med nummerskilt.		Vest	30.06.2005	Christian Roll Valen	2051
	19	Papir	S-20201	33	-1	0	0	0	Husområde 3	Veggille	Nærbilde av fremrenset keramikk, F-20037, i veggilla. 10 cm målestokk.		SV	05.07.2005	Marit Wold	2088
	35	Papir	S-19317,	27	-1	0	0	0	Husområde 1		Veggstaur i hus 1. Plan uten nummerskilt.		Vest	30.06.2005	Christian Roll Valen	2052
	6	Papir		33	0	0	-1	0	Husområde 2		Oversiktsbilde fra fotoslige. Kun vestre stolperekte markert.		NØ	06.07.2005	Marit Wold	2081
	2	Papir		33	0	0	-1	0	Husområde 2		Oversiktsbilde fra fotoslige. Vestre og østre stolperekte markert, med variasjoner i østre rekke.		NØ	06.07.2005	Marit Wold	2085
	18	Papir	S-20201	33	-1	0	0	0	Husområde 3	Veggille	Nærbilde av fremrenset keramikk, F-20037, i veggilla. 10 cm målestokk.		SV	05.07.2005	Marit Wold	2069
	1	Papir		33	0	0	-1	0			Arbeidsbilde, oversikt over hele feltet.	Tom Kilderseth, Jarle Øvrehus, Bjørn	Nord	06.07.2005	Marit Wold	2086
	3	Papir		33	0	0	-1	0	Husområde 2		Oversiktsbilde fra fotoslige. Vestre og østre stolperekte markert, med variasjoner i østre rekke.		NØ	06.07.2005	Marit Wold	2084
	5	Papir		33	0	0	-1	0	Husområde 2		Oversiktsbilde fra fotoslige. Vestre og østre stolperekte markert.		NØ	06.07.2005	Marit Wold	2082
	7	Papir		33	0	0	-1	0	Husområde 2		Oversiktsbilde fra fotoslige. Kun vestre stolperekte markert.		NØ	06.07.2005	Marit Wold	2080
	8	Papir		33	0	0	-1	0	Husområde 2		Oversiktsbilde fra fotoslige. Kun vestre stolperekte markert.		SV	06.07.2005	Marit Wold	2079
	9	Papir		33	0	0	-1	0	Husområde 2		Oversiktsbilde fra fotoslige. Kun vestre stolperekte markert.		SV	06.07.2005	Marit Wold	2078
	16	Papir		33	0	0	-1	0	Husområde 2		Oversiktsbilde fra stige, hus 2 etter opprensning.		SV	05.07.2005	Marit Wold	2071
	4	Papir		33	0	0	-1	0	Husområde 2		Oversiktsbilde fra fotoslige. Vestre og østre stolperekte markert.		NØ	06.07.2005	Marit Wold	2083
	17	Papir		33	0	0	-1	0	Husområde 2		Oversiktsbilde fra stige, hus 2 etter opprensning.		SV	05.07.2005	Marit Wold	2070

Negativ nr. Bilde nr. Filmtype Lokaltet Struktur Plan Profi Oversikt Arbeid Kontekst Tolkning Kommentarer Personer i bilde Tatt mot Dato Fotograf Database nr.

29811	10	Papir	33		0	0	0	-1	0				Oversiktsbilde fra fotoslige. Hus 3 og husområde 2.			Nord	05.07.2 005	Marit Wold	2077
	15	Papir	33		0	0	0	0	-1		Arbeidsbilde		Arbeidsbilde ved berg. Fra stige.	Bjorn Eivind Thorsen, Frank H.N.Redberg.		Vest	05.07.2 005	Marit Wold	2072
	14	Papir	33		0	0	0	0	-1				Arbeidsbilde ved berg + mørkt lag (S-20300) nedenfor hus 3. Fra stige.	Jarle Øvrehus, Christian Røll Valen.		Vest	05.07.2 005	Marit Wold	2073
	13	Papir	33		0	0	0	-1	0	Husområde 2			Oversiktsbilde fra fotoslige. Stolperetter i husområde 2.			SV	05.07.2 005	Marit Wold	2074
	12	Papir	33		0	0	0	-1	0	Husområde 2			Oversiktsbilde fra fotoslige. Stolperetter i husområde 2.			NØ	05.07.2 005	Marit Wold	2075
	11	Papir	33		0	0	0	-1	0	Husområde 2			Oversiktsbilde fra fotoslige. Stolperetter i husområde 2.			NØ	05.07.2 005	Marit Wold	2076
29812	26	Papir	33		0	0	0	-1	0	Husområde 2			Fra stige. Tolkning 2 med 1 blå rekke.			SV	06.07.2 005	Marit Wold	2097
	16	Papir	33		0	0	0	-1	0	Husområde 3			Fra stige. Hus 3 med 6 blå grindpar.			NØ	08.07.2 005	Marit Wold	2107
	36	Papir	33		0	0	0	0	0				"Filn 19" nummerplate.				06.07.2 005	Marit Wold	2087
	21	Papir	33		0	0	0	-1	-1	Husområde 3			Fra stige. Husområde 3 under opprensning.	Christian Røll Valen, Frank H.N.Redberg		SV	06.07.2 005	Marit Wold	2102
	22	Papir	33		0	0	0	-1	-1	Husområde 3			Fra stige. Husområde 3 under opprensning.	Christian Røll Valen, Frank H.N.Redberg.		SV	06.07.2 005	Marit Wold	2101
	23	Papir	33		0	0	0	-1	0	Husområde 2			Fra stige. Tolkning 5: V-rekke palisade med blå rekke innenfor.			SV	06.07.2 005	Marit Wold	2100
	24	Papir	33		0	0	0	-1	0	Husområde 2			Fra stige. Tolkning 5: V-rekke palisade med blå rekke innenfor.			SV	06.07.2 005	Marit Wold	2099
	25	Papir	33		0	0	0	-1	0	Husområde 2			Fra stige. Tolkning 2 med 1 blå rekke.			SV	06.07.2 005	Marit Wold	2098
	20	Papir	33		0	0	0	-1	-1	Husområde 3			Fra stige. Husområde 3 under opprensning.	Christian Røll Valen, Frank H.N.Redberg.		SV	06.07.2 005	Marit Wold	2103
	27	Papir	33		0	0	0	-1	0	Husområde 2			Fra stige. Tolkning 2 med 1 blå rekke.			SV	06.07.2 005	Marit Wold	2096

Negativ nr.	Bildernr.	Filmtype	Lokalitet	Struktur	Plan	Prof	Oversikt	Arbeid	Kontekst	Tolkning	Kommentarer	Personer i bilde	Tatt mot	Dato	Fotograf	Database nr.
29812	28	Papir	33		0	0	-1	0	Husområde 2		Fra stige. Tolkning 2 med 1 blå rekke.		NØ	06.07.2005	Marit Wold	2095
	29	Papir	33		0	0	-1	0	Husområde 2		Fra stige. Tolkning 2 med 1 blå rekke.		NØ	06.07.2005	Marit Wold	2094
	30	Papir	33		0	0	-1	0	Husområde 2		Fra stige. Vest-rekke markert, øst-rekke redusert. Pluss blå fallerkeener i SV, nytt hus?		NØ	06.07.2005	Marit Wold	2093
	31	Papir	33		0	0	-1	0	Husområde 2		Fra stige. Vest-rekke markert, øst-rekke redusert.		NØ	06.07.2005	Marit Wold	2092
	32	Papir	33		0	0	-1	0	Husområde 2		Fra stige. Vest-rekke markert, øst-rekke redusert.		NØ	06.07.2005	Marit Wold	2091
	33	Papir	33		0	0	-1	0	Husområde 2		Fra stige. Vest-rekke markert, øst-rekke redusert.		NØ	06.07.2005	Marit Wold	2090
	35	Papir	33		0	0	-1	0	Husområde 2		Fra stige. Tolkning 1.		NØ	06.07.2005	Marit Wold	2088
	34	Papir	33		0	0	-1	0	Husområde 2		Fra stige. Tolkning 1.		NØ	06.07.2005	Marit Wold	2089
	1	Papir	33	S-20076	-1	0	0	0	Husområde 2	Stolpehull	1 østre rekke. 1 plan med målestokk.		NØ	11.07.2005	Jarle Øvrehus	2122
	19	Papir	33		0	0	-1	-1	Husområde 3		Fra stige. Husområde 3 under opprensing.	Christian Roll Valen, Frank HLN, Redberg,	SV	06.07.2005	Marit Wold	2104
	18	Papir	33		0	0	-1	0	Husområde 3		Fra stige. Hus 3 med 6 blå grindpar.		SV	08.07.2005	Marit Wold	2105
	2	Papir	33	S-20076	-1	0	0	0	Husområde 2	Stolpehull	1 østre rekke. 1 plan med nummerplate, pil og målestokk.		NØ	11.07.2005	Jarle Øvrehus	2121
	3	Papir	33		0	0	-1	0	Husområde 3		Fra stige. Hus 3, veggilla markert med oransje bånd.		NØ	08.07.2005	Marit Wold	2120
	4	Papir	33		0	0	-1	0	Husområde 3		Fra stige. Hus 3, veggilla markert med oransje bånd.		NØ	08.07.2005	Marit Wold	2119
	5	Papir	33		0	0	-1	0	Husområde 3		Fra stige. Hus 3, veggilla markert med oransje bånd.		SV	08.07.2005	Marit Wold	2118
	6	Papir	33		0	0	-1	0	Husområde 3		Fra stige. Hus 3, veggilla markert med oransje bånd.		SV	08.07.2005	Marit Wold	2117

29812	7	Papir	33		0	0	0	0	0	0	0	0	Husområde 3		Fra stige. Hus 3, med 8 små stolper markert med grønt i nord.		SV	08.07.2005	Marit Wold	2116
	15	Papir	33		0	0	0	0	0	0	0	0	Husområde 3		Fra stige. Hus 3 med 6 blå grindpar.		NØ	08.07.2005	Marit Wold	2108
	9	Papir	33		0	0	0	0	0	0	0	0	Husområde 3		Fra stige. Hus 3, med 7 små stolper markert med grønt i nord.		SV	08.07.2005	Marit Wold	2114
	10	Papir	33		0	0	0	0	0	0	0	0	Husområde 3		Fra stige. Hus 3, med 4 indre stolper markert med rødt i sør.		SV	08.07.2005	Marit Wold	2113
	11	Papir	33		0	0	0	0	0	0	0	0	Husområde 3		Fra stige. Hus 3, med 4 indre stolper markert med rødt i sør.		SV	08.07.2005	Marit Wold	2112
	12	Papir	33		0	0	0	0	0	0	0	0	Husområde 3		Fra stige. Hus 3, med 4 indre stolper markert med rødt i sør.		NØ	08.07.2005	Marit Wold	2111
	13	Papir	33		0	0	0	0	0	0	0	0	Husområde 3		Fra stige. Hus 3, med 4 indre stolper markert med rødt i sør.		NØ	08.07.2005	Marit Wold	2110
	14	Papir	33		0	0	0	0	0	0	0	0	Husområde 3		Fra stige. Hus 3, de to sørligste grindparene og mulig fortsettelse av vegggrilla i SV.		NØ	08.07.2005	Marit Wold	2109
	17	Papir	33		0	0	0	0	0	0	0	0	Husområde 3		Fra stige. Hus 3 med 6 blå grindpar.		SV	08.07.2005	Marit Wold	2106
	8	Papir	33		0	0	0	0	0	0	0	0	Husområde 3		Fra stige. Hus 3, med 7 små stolper markert med grønt i nord.		SV	08.07.2005	Marit Wold	2115
29813	25	Papir	33	S-20141	0	-1	0	0	0	0	0	0	Husområde 2	Stolpehull	Feil på skilt, ikke S-20140. 40 cm målestokk.		NNØ	11.07.2005	Christian Roll Valen	2134
	24	Papir	33	S-20141	0	-1	0	0	0	0	0	0	Husområde 2	Stolpehull	Uten skilt. 40 cm målestokk.		NNØ	11.07.2005	Christian Roll Valen	2135
	23	Papir	33	S-20141	0	-1	0	0	0	0	0	0	Husområde 2	Stolpehull	Med nummerskilt. 40 cm målestokk.		NNØ	11.07.2005	Christian Roll Valen	2136
	22	Papir	33	S-20141	0	-1	0	0	0	0	0	0	Husområde 2	Stolpehull	Uten nummerskilt. 40 cm målestokk.		NNØ	11.07.2005	Christian Roll Valen	2137
	26	Papir	33	S-20101	-1	0	0	0	0	0	0	0	Husområde 2	Ildsted	Uten nummerskilt. 50 cm målestokk.		NØ	11.07.2005	Frank Håvard N.	2133
	20	Papir	33	S-20140	0	-1	0	0	0	0	0	0	Husområde 2	Stolpehull	Uten nummerskilt. 40 cm målestokk.		SSV	11.07.2005	Christian Roll Valen	2139

Negativ nr.	Bildernr.	Filmtype	Lokalitet	Struktur	Plan	Oversikt	Arbeid	Kontekst	Tolkning	Kommentarer	Personer i bilde	Tatt mot	Dato	Fotograf	Database nr.
29813	32	Papir	33	S-20141,	-1	0	0	0	Husområde 2	Stolpehull		SSØ	11.07.2005	Christian Roll Valen	2127
	21	Papir	33	S-20140	0	-1	0	0	Husområde 2	Stolpehull		SSV	11.07.2005	Christian Roll Valen	2138
	27	Papir	33	S-20101	-1	0	0	0	Husområde 2	Ildsted		NØ	11.07.2005	Frank Halvard N.	2132
	28	Papir	33	S-20141	-1	0	0	0	Husområde 2	Stolpehull		SSØ	11.07.2005	Christian Roll Valen	2131
	29	Papir	33	S-20141	-1	0	0	0	Husområde 2	Stolpehull		SSØ	11.07.2005	Christian Roll Valen	2130
	35	Papir	33		0	0	0	0					11.07.2005	Christian Roll Valen	2124
	31	Papir	33	S-20140	-1	0	0	0	Husområde 2	Stolpehull		SSØ	11.07.2005	Christian Roll Valen	2128
	33	Papir	33	S-20141,	-1	0	0	0	Husområde 2	Stolpehull		SSØ	11.07.2005	Christian Roll Valen	2126
	19	Papir	33	S-20076	0	-1	0	0	Husområde 2	Stolpehull		NØ	11.07.2005	Jarle Øvrehus	2140
	34	Papir	33	S-20141,	-1	0	0	0	Husområde 2	Stolpehull		SSØ	11.07.2005	Christian Roll Valen	2125
	30	Papir	33	S-20140	-1	0	0	0	Husområde 2	Stolpehull		SSØ	11.07.2005	Christian Roll Valen	2129
	6	Papir	33	S-20090	-1	0	0	0	Husområde 2	Stolpehull		NØ	11.07.2005	Jarle Øvrehus	2153
	18	Papir	33	S-20076	0	-1	0	0	Husområde 2	Stolpehull		NØ	11.07.2005	Jarle Øvrehus	2141
	36	Papir	33		0	0	0	0		Feilbilde			11.07.2005	Christina Roll Valen	2123
	2	Papir	33	S-20101	0	-1	0	0	Husområde 2	Ildsted		NØ	12.07.2005	Frank Halvard N.	2157
	3	Papir	33	S-20101	0	-1	0	0	Husområde 2	Ildsted		NØ	12.07.2005	Frank Halvard N.	2156

Negativ nr. Bildenr. Filmtype Lokallet Struktur Plan Profi Oversikt Arbeid Kontekst Tolkning Kommentarer Personer i bilde Tatt mot Dato Fotograf Database nr.

29813	5	Papir	33	S-20090	-1	0	0	0	0	Husområde 2	Stolpehull	Uten nummerskilt. 20 cm.		NØ	11.07.2005	Jarle Øvrehus	2154
	1	Papir	33	S-20101	0	-1	0	0	0	Husområde 2	Ildsted	Profil uten nummerskilt, pluss stolpehull under ildsted.		NØ	12.07.2005	Frank Halvard N.	2158
	7	Papir	33	S-20112	-1	0	0	0	0	Husområde 2	Stolpehull	Uten nummerskilt. 40 cm.		SSV	11.07.2005	Christian Roll Valen	2152
	8	Papir	33	S-20112	-1	0	0	0	0	Husområde 2	Stolpehull	Med nummerskilt. 40 cm.		SSV	11.07.2005	Christian Roll Valen	2151
	15	Papir	33		0	0	0	-1	0		Stolpehull	De fire stolpene mellom hus 1 og 2. Fuktete stolper.		NØ	11.07.2005	Marit Wold	2144
	17	Papir	33	S-20177	-1	0	0	0	0	Husområde 2	Stolpehull	Med nummerskilt. 20 cm målestokk.		NØ	11.07.2005	Jarle Øvrehus	2142
	4	Papir	33	S-20101	0	-1	0	0	0	Husområde 2	Ildsted	Profil med nummerskilt, pluss stolpehull under ildsted.		NØ	12.07.2005	Frank Halvard N.	2155
	16	Papir	33	S-20177	-1	0	0	0	0	Husområde 2	Stolpehull	Uten nummerskilt. 20 cm målestokk. Med skygge.		NØ	11.07.2005	Jarle Øvrehus	2143
	9	Papir	33	S-20111	-1	0	0	0	0	Husområde 2	Stolpehull	Uten nummerskilt. 40 cm.		SSV	11.07.2005	Christian Roll Valen	2150
	14	Papir	33		0	0	0	-1	0		Stolpehull	De fire stolpene mellom hus 1 og 2. Markert med blå tallerkener.		NØ	11.07.2005	Marit Wold	2145
	13	Papir	33		0	0	0	-1	0		Stolpehull	De fire stolpene mellom hus 1 og 2. Markert med blå tallerkener. Med hus 1 i bakgrunnen.		NØ	11.07.2005	Marit Wold	2146
	12	Papir	33	S-20110	-1	0	0	0	0	Husområde 2	Stolpehull	Med nummerskilt.		NNØ	11.07.2005	Christian Roll Valen	2147
	11	Papir	33	S-20110	-1	0	0	0	0	Husområde 2	Stolpehull	Uten nummerskilt.		NNØ	11.07.2005	Christian Roll Valen	2148
	10	Papir	33	S-20111	-1	0	0	0	0	Husområde 2	Stolpehull	Med nummerskilt. 40 cm.		SSV	11.07.2005	Christian Roll Valen	2149
29814	27	Papir	33	S-20090	0	-1	0	0	0	Husområde 2	Stolpehull	Profil med nummerskilt, 40 cm målestokk.		NØ	12.07.2005	Jarle Øvrehus	2168
	22	Papir	33	S-20119	-1	0	0	0	0	Husområde 2	Stolpehull	Plan uten nummerskilt, 50 cm målestokk.		NØ	12.07.2005	Frank Halvard N.	2173

Negativ nr.	Bildemr.	Filmtype	Lokalitet	Struktur	Plan	Profi	Oversikt	Arbeid	Kontekst	Tolkning	Kommentarer	Personer i bilde	Tatt mot	Dato	Fotograf	Database nr.
29814	23	Papir	33	S-20119	-1	0	0	0	Husområde 2	Stolpehull	Plan med nummerskilt, 50 cm målestokk.		NØ	12.07.2005	Frank Halvard N.	2172
	24	Papir	33	S-20105	-1	0	0	0	Husområde 2	Stolpehull	Plan uten nummerskilt, 50 cm målestokk.		SV	12.07.2005	Jarle Øvrehus	2171
	25	Papir	33	S-20105	-1	0	0	0	Husområde 2	Stolpehull	Plan med nummerskilt, 50 cm målestokk.		SV	12.07.2005	Jarle Øvrehus	2170
	26	Papir	33	S-20090	0	-1	0	0	Husområde 2	Stolpehull	Profil uten nummerskilt, 40 cm målestokk.		NØ	12.07.2005	Jarle Øvrehus	2169
	21	Papir	33	S-20135	-1	0	0	0	Husområde 2	Stolpehull	Plan med nummerskilt, 30 cm målestokk.		SØ	12.07.2005	Christian Roll Valen	2174
	28	Papir	33	S-20112	0	-1	0	0	Husområde 2	Stolpehull	Profil uten nummerskilt, 40 cm målestokk.		SSV	12.07.2005	Christian Roll Valen	2167
	29	Papir	33	S-20112	0	-1	0	0	Husområde 2	Stolpehull	Profil med nummerskilt, 40 cm målestokk.		SSV	12.07.2005	Christian Roll Valen	2166
	30	Papir	33	S-20112	0	-1	0	0	Husområde 2	Stolpehull	Profil med nummerskilt, 40 cm målestokk.		SSV	12.07.2005	Christian Roll Valen	2165
	31	Papir	33	S-20111	0	-1	0	0	Husområde 2	Stolpehull	Profil uten nummerskilt, 40 cm målestokk.		SSV	12.07.2005	Christian Roll Valen	2164
	32	Papir	33	S-20111	0	-1	0	0	Husområde 2	Stolpehull	Profil med nummerskilt, 40 cm målestokk.		SSV	12.07.2005	Christian Roll Valen	2163
	33	Papir	33	S-20111	0	-1	0	0	Husområde 2	Stolpehull	Profil med nummerskilt, 40 cm målestokk.		SSV	12.07.2005	Christian Roll Valen	2162
	34	Papir	33	S-20110	0	-1	0	0	Husområde 2	Stolpehull	Profil uten nummerskilt, 40 cm målestokk.		NNØ	12.07.2005	Christian Roll Valen	2161
	20	Papir	33	S-20135	-1	0	0	0	Husområde 2	Stolpehull	Plan uten nummerskilt, 30 cm målestokk.		SØ	12.07.2005	Christian Roll Valen	2175
	36	Papir	33	S-20110	0	-1	0	0	Husområde 2	Stolpehull	Profil med nummerskilt, 40 cm målestokk.		NNØ	12.07.2005	Christian Roll Valen	2159
	15	Papir	33	S-20135	0	-1	0	0	Husområde 2	Stolpehull	Profil med nummerskilt, 40 cm målestokk.		ØSØ	12.07.2005	Christian Roll Valen	2180
	35	Papir	33	S-20110	0	-1	0	0	Husområde 2	Stolpehull	Profil med nummerskilt, 40 cm målestokk.		NNØ	12.07.2005	Christian Roll Valen	2160

Negativnr.	Bildnr.	Filmtype	Lokallitet	Struktur	Plan	Profi	Oversikt	Arbeid	Kontekst	Tolkning	Kommentarer	Personer i bilde	Tatt mot.	Dato	Fotograf	Database nr.
29814	2	Papir	33	S-20121	0	-1	0	0	Husområde 2	Stolpehull	Profil med nummerskilt, 30 cm målestokk.		NØ	12.07.2005	Jarle Øvrehus	2193
	17	Papir	33	S-20119	0	-1	0	0	Husområde 2	Feilbilde	Profil med nummerskilt, 40 cm målestokk. Uskarp.		NØ	12.07.2005	Frank Halvard N.	2178
	1	Papir	33	S-20121	0	-1	0	0	Husområde 2	Stolpehull	Profil uten nummerskilt, 30 cm målestokk.		NØ	12.07.2005	Jarle Øvrehus	2194
	19	Papir	33	S-20057	-1	0	0	0		Stolpehull	Stolper mellom hus 1 og 2. Plan med nummerskilt, 30 cm målestokk.		NØ	12.07.2005	Mant Wold	2176
	3	Papir	33	S-20135	0	-1	0	0	Husområde 2	Stolpehull	Profil uten nummerskilt, 30 cm målestokk. Med skygge.		NNØ	12.07.2005	Christian Roll Valen	2192
	4	Papir	33	S-20135	0	-1	0	0	Husområde 2	Stolpehull	Profil med nummerskilt, 30 cm målestokk. Med skygge.		NNØ	12.07.2005	Christian Roll Valen	2191
	5	Papir	33	S-20135	0	-1	0	0	Husområde 2	Stolpehull	Profil med nummerskilt, 30 cm målestokk. Med skygge.		NNØ	12.07.2005	Christian Roll Valen	2190
	6	Papir	33	S-20124	-1	0	0	0	Husområde 2	Stolpehull	Plan uten nummerskilt, 50 cm målestokk.		NØ	12.07.2005	Frank Halvard N.	2189
	7	Papir	33	S-20124	-1	0	0	0	Husområde 2	Stolpehull	Plan med nummerskilt, 50 cm målestokk.		NØ	12.07.2005	Frank Halvard N.	2188
	16	Papir	33	S-20119	0	-1	0	0	Husområde 2	Stolpehull	Profil med nummerskilt, 40 cm målestokk.		NØ	12.07.2005	Frank Halvard N.	2179
	8	Papir	33	S-20124	-1	0	0	0	Husområde 2	Stolpehull	Plan med nummerskilt, 50 cm målestokk.		NØ	12.07.2005	Frank Halvard N.	2187
	18	Papir	33	S-20057	-1	0	0	0		Stolpehull	Stolper mellom hus 1 og 2. Plan uten nummerskilt, 30 cm målestokk.		NØ	12.07.2005	Mant Wold	2177
	14	Papir	33	S-20135	0	-1	0	0	Husområde 2	Stolpehull	Profil med nummerskilt, 40 cm målestokk.		ØSØ	12.07.2005	Christian Roll Valen	2181
	13	Papir	33	S-20135	0	-1	0	0	Husområde 2	Stolpehull	Profil uten nummerskilt, 40 cm målestokk.		ØSØ	12.07.2005	Christian Roll Valen	2182
	12	Papir	33	S-20105	0	-1	0	0	Husområde 2	Stolpehull	Profil med nummerskilt, 40 cm målestokk.		SV	12.07.2005	Jarle Øvrehus	2183
	11	Papir	33	S-20105	0	-1	0	0	Husområde 2	Stolpehull	Profil uten nummerskilt, 40 cm målestokk.		SV	12.07.2005	Jarle Øvrehus	2184

Negativ nr.	Bildevn.	Filmtype	Lokalitet	Struktur	Plan	Prof	Oversikt	Arbeid	Kontekst	Tolkning	Kommentarer	Personer i bilde	Tatt mot	Dato	Fotograf	Database nr.
29814	10	Papir	33	S-20121	-1	0	0	0	Husområde 2	Stolpehull	Plan med nummerskilt, 40 cm målestokk.		NØ	12.07.2005	Jarle Øvrehus	2185
	9	Papir	33	S-20121	-1	0	0	0	Husområde 2	Stolpehull	Plan uten nummerskilt, 40 cm målestokk.		NØ	12.07.2005	Jarle Øvrehus	2186
29815	27	Papir	33	S-20183	0	-1	0	0	Husområde 2	Stolpehull	Med nummerskilt, 30 cm målestokk.		SØ	13.07.2005	Christian Roll Valen	2204
	28	Papir	33	S-20183	0	-1	0	0	Husområde 2	Stolpehull	Med nummerskilt, 30 cm målestokk.		SØ	13.07.2005	Christian Roll Valen	2203
	29	Papir	33	S-20183	-1	0	0	0	Husområde 2	Stolpehull	Uten nummerskilt, 30 cm målestokk.		SØ	13.07.2005	Christian Roll Valen	2202
	30	Papir	33	S-20183	-1	0	0	0	Husområde 2	Stolpehull	Med nummerskilt, 30 cm målestokk.		SØ	13.07.2005	Christian Roll Valen	2201
	31	Papir	33	S-20057	0	-1	0	0		Stolpehull	Mellom hus 1 og 2. Uten nummerskilt, 30 cm målestokk.		NØ	13.07.2005	Marit Wold	2200
	32	Papir	33	S-20057	0	-1	0	0		Stolpehull	Mellom hus 1 og 2. Med nummerskilt, 30 cm målestokk.		NØ	13.07.2005	Marit Wold	2199
	33	Papir	33	S-20073	-1	0	0	0	Husområde 2	Stolpehull	Uten nummerskilt, 50 cm målestokk.		NØ	13.07.2005	Jarle Øvrehus	2198
	35	Papir	33	S-20124	0	-1	0	0	Husområde 2	Stolpehull	Uten nummerskilt, 40 cm målestokk.		NØ	13.07.2005	Frank Halvard N.	2196
	15	Papir	33	S-20068	0	-1	0	0	Husområde 2	Stolpehull	Med nummerskilt, 30 cm målestokk.		SØ	13.07.2005	Christian Roll Valen	2216
	34	Papir	33	S-20073	-1	0	0	0	Husområde 2	Stolpehull	Med nummerskilt, 50 cm målestokk.		NØ	13.07.2005	Jarle Øvrehus	2197
	18	Papir	33	S-20073	0	-1	0	0	Husområde 2	Stolpehull	Uten nummerskilt, 50 cm målestokk.		NØ	13.07.2005	Jarle Øvrehus	2213
	36	Papir	33	S-20124	0	-1	0	0	Husområde 2	Stolpehull	Med nummerskilt, 40 cm målestokk.		NØ	13.07.2005	Frank Halvard N.	2195
	17	Papir	33	S-20084	-1	0	0	0	Husområde 2	Stolpehull	Med nummerskilt, 50 cm målestokk.		NØ	13.07.2005	Jarle Øvrehus	2214
	16	Papir	33	S-20084	-1	0	0	0	Husområde 2	Stolpehull	Uten nummerskilt, 50 cm målestokk.		NØ	13.07.2005	Jarle Øvrehus	2215

29815	19	Papir	33	S-20073	0	-1	0	0	0	0	Husområde 2	Stolpehull	Med nummerskilt, 50 cm målestokk.		NØ	13.07.2 005	Jarle Øvrehus	2212
	20	Papir	33	S-20068	-1	0	0	0	0	0	Husområde 2	Stolpehull	Uten nummerskilt, 30 cm målestokk.		SØ	13.07.2 005	Christian Roll Valen	2211
	21	Papir	33	S-20068	-1	0	0	0	0	0	Husområde 2	Stolpehull	Med nummerskilt, 30 cm målestokk. Riktig nummer.		SØ	13.07.2 005	Christian Roll Valen	2210
	22	Papir	33	S-20068	-1	0	0	0	0	0	Husområde 2	Stolpehull	Uten nummerskilt, 30 cm målestokk.		SØ	13.07.2 005	Christian Roll Valen	2209
	23	Papir	33	S-20068	-1	0	0	0	0	0	Husområde 2	Stolpehull	Med nummerskilt, 30 cm målestokk. Feil på skilt, ikke S-20086.		SØ	13.07.2 005	Christian Roll Valen	2208
	24	Papir	33	S-20127	-1	0	0	0	0	0	Husområde 2	Udefinert anlegg	Uten nummerskilt, 30 cm målestokk.		NØ	13.07.2 005	Frank Halvard N.	2207
	25	Papir	33	S-20127	-1	0	0	0	0	0	Husområde 2	Udefinert anlegg	Med nummerskilt, 30 cm målestokk.		NØ	13.07.2 005	Frank Halvard N.	2206
	26	Papir	33	S-20183	0	-1	0	0	0	0	Husområde 2	Stolpehull	Uten nummerskilt, 30 cm målestokk.		SØ	13.07.2 005	Christian Roll Valen	2205
	2	Papir	33		0	0	0	-1	0	0	Hellerstingstøt		Oppkrittete figurer på hellerstingsberget. Vestre del, uten målestokk.		NV	14.07.2 005	Marit Wold	2229
	8	Papir	33	S-20200	-1	0	0	0	0	0	Husområde 3	Veggrille	Plan veggrille i hus 3, NØ del av hus. Overgang mellom dreneringsgrøft og veggrille, før snitting av snitt 1. Uten		SSV	13.07.2 005	Christian Roll Valen	2223
	12	Papir	33	S-20084	0	-1	0	0	0	0	Husområde 2	Stolpehull	Med nummerskilt, 50 cm målestokk.		NØ	13.07.2 005	Jarle Øvrehus	2219
	11	Papir	33	S-20084	0	-1	0	0	0	0	Husområde 2	Stolpehull	Uten nummerskilt, 50 cm målestokk.		NØ	13.07.2 005	Jarle Øvrehus	2220
	10	Papir	33	S-20200	-1	0	0	0	0	0	Husområde 3	Veggrille	Plan veggrille i hus 3, NØ del av hus. Overgang mellom dreneringsgrøft og veggrille, før snitting av snitt 1. Uten		SSV	13.07.2 005	Christian Roll Valen	2221
	9	Papir	33	S-20200	-1	0	0	0	0	0	Husområde 3	Veggrille	Plan veggrille i hus 3, NØ del av hus. Overgang mellom dreneringsgrøft og veggrille, før snitting av snitt 1. Uten		SSV	13.07.2 005	Christian Roll Valen	2222
	13	Papir	33	S-20068	0	-1	0	0	0	0	Husområde 2	Stolpehull	Uten nummerskilt, 30 cm målestokk.		SØ	13.07.2 005	Christian Roll Valen	2218
	7	Papir	33	S-20200	-1	0	0	0	0	0	Husområde 3	Veggrille	Plan veggrille i hus 3, NØ del av hus. Overgang mellom dreneringsgrøft og veggrille, før snitting av snitt 1. Uten		SSV	13.07.2 005	Christian Roll Valen	2224

Negativ nr.	Bildemr.	Filmtype	Lokalitet	Struktur	Plan	Prof.	Oversikt	Arbeid	Kontekst	Tolkning	Kommentarer	Personer i bilde	Tatt mot	Dato	Fotograf	Database nr.
29815	6	Papir	33	S-20116	-1	0	0	0	Husområde 2	Stolpehull	Med nummerskilt, 40 cm målestokk.		NØ	14.07.2005	Jarle Øvrehus	2225
	5	Papir	33	S-20116	-1	0	0	0	Husområde 2	Stolpehull	Uten nummerskilt, 40 cm målestokk.		NØ	14.07.2005	Jarle Øvrehus	2226
	14	Papir	33	S-20068	0	-1	0	0	Husområde 2	Stolpehull	Uten nummerskilt, 30 cm målestokk.		SØ	13.07.2005	Christian Roll Valen	2217
	3	Papir	33	S-20127	0	0	0	-1	Husområde 2	Udefinert anlegg	Sjukt underveis i snitning. "Leirevegg" inn i sjukt. 40 cm målestokk.		NV	14.07.2005	Frank Halvard N.	2228
	1	Papir	33		0	0	-1	0	Hellerstein gsfelt		Oppkrittete figurer på hellerstningsberget. Østre del, uten målestokk.		NV	14.07.2005	Marit Wold	2230
	4	Papir	33	S-20127	0	0	0	-1	Husområde 2	Udefinert anlegg	Sjukt underveis i snitning. "Leirevegg" inn i sjukt. 40 cm målestokk.		NØ	14.07.2005	Frank Halvard N.	2227
29816	36	Papir	33		0	0	0	0			"Film 23" nummerplate			14.07.2005	Marit Wold	2231
	28	Papir	33		0	0	-1	0	Hellerstein gsfelt		Oppkrittete figurer på hellerstningsberget, med målestokk. 2 skålgroper.		NV	14.07.2005	Marit Wold	2239
	20	Papir	33	S-20172	-1	0	0	0	Husområde 3	Takberende stolpe	Uten nummerskilt, 50 cm målestokk.		NØ	14.07.2005	Jarle Øvrehus	2247
	21	Papir	33	S-20172	-1	0	0	0	Husområde 3	Takberende stolpe	Med nummerskilt, 50 cm målestokk.		NØ	14.07.2005	Jarle Øvrehus	2246
	23	Papir	33	S-20200	0	-1	0	0	Husområde 3	Veggrille	Profil veggrille NØ i hus 3, snitt 1. Med skilt.		SSV	14.07.2005	Christian Roll Valen	2244
	25	Papir	33		0	0	-1	0	Hellerstein gsfelt		Hellerstningsberget, sett fra sør. Stadiet markerer vestre del.		Nord	14.07.2005	Marit Wold	2242
	26	Papir	33		0	0	-1	0	Hellerstein gsfelt		Oppkrittete figurer på hellerstningsberget, med målestokk. Nyfunn i skålgrop, nærbitde.		Øst	14.07.2005	Marit Wold	2241
	27	Papir	33		0	0	-1	0	Hellerstein gsfelt		Oppkrittete figurer på hellerstningsberget, med målestokk. Nytunn i skålgrop.		Øst	14.07.2005	Marit Wold	2240
	29	Papir	33		0	0	-1	0	Hellerstein gsfelt		Oppkrittete figurer på hellerstningsberget, med målestokk. Østre del.		NV	14.07.2005	Marit Wold	2238
	30	Papir	33		0	0	-1	0	Hellerstein gsfelt		Oppkrittete figurer på hellerstningsberget, med målestokk. Vestre del.		NV	14.07.2005	Marit Wold	2237

Negativ nr.	Bildemr.	Flimtype	Lokallitet	Struktur	Plan	Profi	Oversikt	Arbeid	Kontekst	Tolkning	Kommentarer	Personer i bilde	Tatt mot	Dato	Fotograf	Database nr.
29816	31	Papir	33	S-20116	0	-1	0	0	Husområde 2	Stolpehull	Uten nummerplate		NØ	14.07.2005	Jarle Øvrehus	2236
	32	Papir	33	S-20116	0	-1	0	0	Husområde 2	Stolpehull	Med nummerplate		NØ	14.07.2005	Jarle Øvrehus	2235
	33	Papir	33	S-20289	-1	0	0	0	Husområde 2	Stolpehull	Uten nummerplate		SØ	14.07.2005	Christian Roll Valen	2234
	19	Papir	33	S-20289	0	-1	0	0	Husområde 2	Stolpehull	Med nummerskilt, 30 cm målestokk.		SØ	14.07.2005	Christian Roll Valen	2248
	35	Papir	33	S-20289	-1	0	0	0	Husområde 2	Stolpehull	Med nummerplate		SØ	14.07.2005	Christian Roll Valen	2232
	22	Papir	33	S-20200	0	-1	0	0	Husområde 3	Veggrille	Profil veggrille NØ i hus 3, snitt 1. Uten skilt.		SSV	14.07.2005	Christian Roll Valen	2245
	34	Papir	33	S-20289	-1	0	0	0	Husområde 2	Stolpehull	Uten nummerplate		SØ	14.07.2005	Christian Roll Valen	2233
	3	Papir	33	S-20172	0	-1	0	0	Husområde 3	Takbarende stolpe	Profil uten nummerskilt, 50 cm målestokk.		NØ	14.07.2005	Jarle Øvrehus	2264
	24	Papir	33	S-20200	0	-1	0	0	Husområde 3	Veggrille	Profil veggrille NØ i hus 3, snitt 1. Med skilt.		SSV	14.07.2005	Christian Roll Valen	2243
	2	Papir	33	S-20217	-1	0	0	0	Husområde 3	Takbarende stolpe	Plan med nummerskilt, 50 cm målestokk.		NØ	14.07.2005	Jarle Øvrehus	2265
	18	Papir	33	S-20289	0	-1	0	0	Husområde 2	Stolpehull	Med nummerskilt, 30 cm målestokk.		SØ	14.07.2005	Christian Roll Valen	2249
	4	Papir	33	S-20172	0	-1	0	0	Husområde 3	Takbarende stolpe	Profil med nummerskilt, 50 cm målestokk.		NØ	14.07.2005	Jarle Øvrehus	2263
	5	Papir	33	S-20284	-1	0	0	0	Helleristinn gsfelt	Udefinert anlegg	Ved helleristningsberg. Plan uten nummerplate, og den runde strukturen like ved.		NV	14.07.2005	Marit Wold	2262
	6	Papir	33	S-20284	-1	0	0	0	Helleristinn gsfelt	Udefinert anlegg	Ved helleristningsberg. Plan uten nummerplate.		NV	14.07.2005	Marit Wold	2261
	7	Papir	33	S-20284	-1	0	0	0	Helleristinn gsfelt	Udefinert anlegg	Strukturen med helleristningsfeltet i bakgrunnen.		NV	14.07.2005	Marit Wold	2260
	8	Papir	33	S-20284	-1	0	0	0	Helleristinn gsfelt	Udefinert anlegg	Ved helleristningsberg. Plan med nummerplate, og den runde strukturen like ved.		NV	14.07.2005	Marit Wold	2259

Negativ nr.	Bildnr.	Flimtype	Lokalitet	Struktur	Plan	Profil	Oversikt	Arbeid	Kontekst	Tolkning	Kommentarer	Personer i bilde	Tatt mot	Dato	Fotograf	Database nr.
29816	9	Papir	33	S-20284	-1	0	0	0	Hellestinsin gsfelt	Udefinert anlegg	Ved hellestinsberg. Plan med nummerplate.		NV	14.07.2005	Mart Wold	2258
	16	Papir	33	S-20289	0	-1	0	0	Husområde 2	Stolpehull	Uten nummerskilt, 30 cm målestokk.		SØ	14.07.2005	Christian Roll Valen	2251
	1	Papir	33	S-20217	-1	0	0	0	Husområde 3	Takbarende stolpe	Plan uten nummerskilt, 50 cm målestokk.		NØ	14.07.2005	Jarle Øvrehus	2266
	10	Papir	33	S-20201	-1	0	0	0	Husområde 3	Veggrille	Plan, veggrille i hus 3, snitt 2. Med skilt, står hus 2 istedet for 3 på skillet.		SØ	14.07.2005	Christian Roll Valen	2257
	17	Papir	33	S-20289	0	-1	0	0	Husområde 2	Stolpehull	Med nummerskilt, 30 cm målestokk.		SØ	14.07.2005	Christian Roll Valen	2250
	15	Papir	33	S-20201	-1	0	0	0	Husområde 3	Veggrille	Plan, veggrille i hus 3, snitt 2. Med skilt, står hus 2 istedet for 3 på skillet.		SØ	14.07.2005	Christian Roll Valen	2252
	14	Papir	33	S-20201	-1	0	0	0	Husområde 3	Veggrille	Plan, veggrille i hus 3, snitt 2. Med skilt, står hus 2 istedet for 3 på skillet.		SØ	14.07.2005	Christian Roll Valen	2253
	13	Papir	33	S-20201	-1	0	0	0	Husområde 3	Veggrille	Plan, veggrille i hus 3, snitt 2. Med skilt, står hus 2 istedet for 3 på skillet.		SØ	14.07.2005	Christian Roll Valen	2254
	12	Papir	33	S-20201	-1	0	0	0	Husområde 3	Veggrille	Plan, veggrille i hus 3, snitt 2. Med skilt, står hus 2 istedet for 3 på skillet.		SØ	14.07.2005	Christian Roll Valen	2255
	11	Papir	33	S-20201	-1	0	0	0	Husområde 3	Veggrille	Plan, veggrille i hus 3, snitt 2. Med skilt, står hus 2 istedet for 3 på skillet.		SØ	14.07.2005	Christian Roll Valen	2256
29817	21	Papir	33	S-20217	0	-1	0	0	Husområde 3	Takbarende stolpe	Profil med nummerskilt, 50 cm målestokk.		NØ	15.07.2005	Jarle Øvrehus	2282
	22	Papir	33	S-20201	-1	0	0	0	Husområde 3	Veggrille	Veggrille i hus 3, snitt 2. Gravd i plan, oversikt over hele snittet.		SØ	15.07.2005	Christian Roll Valen	2281
	34	Papir	33	S-20058	-1	0	0	0		Stolpehull	Mellom hus 1 og 2. Plan med nummerplate. Reining pga søl.		ØSØ	14.07.2005	Synøve Thingnes	2269
	28	Papir	33	S-20127	0	-1	0	0	Husområde 2	Utefinert anlegg	Profil uten nummerplate, 40 cm målestokk.		NØ	15.07.2005	Frank Halvard N.	2275
	24	Papir	33	S-20201	-1	0	0	0	Husområde 3	Veggrille	Veggrille i hus 3, snitt 2. Gravd i plan, med keramikk.		SØ	15.07.2005	Christian Roll Valen	2279
	25	Papir	33	S-20201	-1	0	0	0	Husområde 3	Veggrille	Veggrille i hus 3, snitt 2. Gravd i plan, med keramikk.		SØ	15.07.2005	Christian Roll Valen	2278

29817	26	Papir	33	S-20201	-1	0	0	0	Husområde 3	Veggille	Veggille i hus 3, snitt 2. Plan, nærbilde av keramikk.	SØ	15.07.2005	Christian Roll Valen	2277
	27	Papir	33	S-20127	0	-1	0	0	Husområde 2	Udefinert anlegg	Profil uten nummerplate, 40 cm målestokk.	NØ	15.07.2005	Frank Halvard N.	2276
	23	Papir	33	S-20201	-1	0	0	0	Husområde 3	Veggille	Veggille i hus 3, snitt 2. Gravid plan, oversikt over hele snittet.	SØ	15.07.2005	Christian Roll Valen	2280
	29	Papir	33	S-20127	0	-1	0	0	Husområde 2	Udefinert anlegg	Profil med nummerplate, 40 cm målestokk.	NØ	15.07.2005	Frank Halvard N.	2274
	30	Papir	33	S-20127	0	-1	0	0	Husområde 2	Udefinert anlegg	Profil med nummerplate, og både 40 og 50 cm målestokk.	NØ	15.07.2005	Frank Halvard N.	2273
	31	Papir	33	S-20058	0	-1	0	0		Stolpehull	Mellom hus 1 og 2. Profil uten nummerplate.	NØ	15.07.2005	Synnøve Thingnæs	2272
	33	Papir	33	S-20058	-1	0	0	0		Stolpehull	Mellom hus 1 og 2. Plan uten nummerplate. Retning pga sol.	ØSØ	14.07.2005	Synnøve Thingnæs	2270
	35	Papir	33		0	0	0	0			Nummerplate "Film 24"		14.07.2005	Jarle Øvrehus	2268
	36	Papir	33		0	0	0	0		Feilbilde	Nummerplate "Film 23" FEIL!		14.07.2005	Jarle Øvrehus	2267
	4	Papir	33	S-20201	0	-1	0	0	Husområde 3	Veggille	Profil av veggille i hus 3, snitt 3, sørlig side. Med skilt.	SSV	18.07.2005	Christian Roll Valen	2299
	20	Papir	33	S-20217	0	-1	0	0	Husområde 3	Takbarende stolpe	Profil uten nummerskilt, 50 cm målestokk.	NØ	15.07.2005	Jarle Øvrehus	2283
	32	Papir	33	S-20058	0	-1	0	0		Stolpehull	Mellom hus 1 og 2. Profil med nummerplate.	NØ	15.07.2005	Synnøve Thingnæs	2271
	7	Papir	33	S-20201	0	-1	0	0	Husområde 3	Veggille	Profil av veggille i hus 3, snitt 3, nordlig side. Med skilt.	NNØ	18.07.2005	Christian Roll Valen	2296
	1	Papir	33	S-20123	0	-1	0	0	Husområde 2	Stolpehull	Profil uten nummerskilt.	NØ	18.07.2005	Frank Halvard N.	2302
	6	Papir	33	S-20201	0	-1	0	0	Husområde 3	Veggille	Profil av veggille i hus 3, snitt 3, nordlig side. Uten skilt.	NNØ	18.07.2005	Christian Roll Valen	2297
	19	Papir	33	S-20169	-1	0	0	0	Husområde 3	Takbarende stolpe	Plan med nummerskilt, 50 cm målestokk.	NØ	15.07.2005	Jarle Øvrehus	2284

Negativ nr.	Bilder.	Filmtype	Lokalitet	Struktur	Plan	Proff	Oversikt	Arbeid	Kontekst	Tolkning	Kommentarer	Personer i bilde	Tatt mot	Dato	Fotograf	Database nr.
29817	3	Papir	33	S-20201	0	-1	0	0	Husområde 3	Veggrille	Profil av veggrille i hus 3, snitt 3, sørlig side. Uten skilt.		SSV	18.07.2005	Christian Roll Valen	2300
	5	Papir	33	S-20201	0	-1	0	0	Husområde 3	Veggrille	Profil av veggrille i hus 3, snitt 3, sørlig side. Med skilt.		SSV	18.07.2005	Christian Roll Valen	2298
	2	Papir	33	S-20123	0	-1	0	0	Husområde 2	Stolpehull	Profil med nummerskilt.		NØ	18.07.2005	Frank Halvard N.	2301
	8	Papir	33	S-20201	0	-1	0	0	Husområde 3	Veggrille	Profil av veggrille i hus 3, snitt 3, nordlig side. Med skilt.		NNØ	18.07.2005	Christian Roll Valen	2295
	9	Papir	33	S-20123	-1	0	0	0	Husområde 2	Stolpehull	Plan uten nummerskilt, 40 cm målestokk.		NØ	18.07.2005	Frank Halvard N.	2294
	15	Papir	33	S-20284	0	-1	0	0	Helleristningstfelt	Utleifnert anlegg	Profil med nummerskilt, "dobbelstruktur".		Nord	15.07.2005	Marit Wold	2288
	18	Papir	33	S-20169	-1	0	0	0	Husområde 3	Takbarende stolpe	Plan uten nummerskilt, 50 cm målestokk.		NØ	15.07.2005	Jarle Øvrehus	2285
	17	Papir	33	S-20278	-1	0	0	0	Helleristningstfelt	Kokegrop	Plan med nummerskilt, 40 cm målestokk.		Nord	15.07.2005	Synnøve Thingnæs	2286
	16	Papir	33	S-20278	-1	0	0	0	Helleristningstfelt	Kokegrop	Plan uten nummerskilt, 40 cm målestokk.		Nord	15.07.2005	Synnøve Thingnæs	2287
	10	Papir	33	S-20123	-1	0	0	0	Husområde 2	Stolpehull	Plan med nummerskilt, 40 cm målestokk.		NØ	18.07.2005	Frank Halvard N.	2293
	14	Papir	33	S-20284	0	-1	0	0	Helleristningstfelt	Utleifnert anlegg	Profil med helleristningstfelt i bakgrunn.		NØ	15.07.2005	Marit Wold	2289
	13	Papir	33	S-20284	0	-1	0	0	Helleristningstfelt	Utleifnert anlegg	Profil uten nummerskilt.		Nord	15.07.2005	Marit Wold	2290
	12	Papir	33	S-20278	0	-1	0	0	Helleristningstfelt	Kokegrop	Profil med nummerskilt, 40 cm målestokk. Uten skygge.		NNV	18.07.2005	Synnøve Thingnæs	2291
	11	Papir	33	S-20278	0	-1	0	0	Helleristningstfelt	Kokegrop	Profil uten nummerskilt, 40 cm målestokk. Uten skygge.		NNV	18.07.2005	Synnøve Thingnæs	2292
29818	28	Papir	33	S-20200	0	-1	0	0	Husområde 3	Veggrille	Snitt 4 i veggriller i hus 3. Søndre profil, med skilt.		SV	19.07.2005	Christian Roll Valen	2311
	22	Papir	33	S-20156	-1	0	0	0	Husområde 3	Ildsted	Ildsted/ovn i hus 3, med nummerskilt og flagg. Målestokk 50 cm.		SSØ	19.07.2005	Christian Roll Valen	2317

Negativ nr. Bilde nr. Filmtype Lokallet Struktur Plan Profil Oversikt Arbeid Kontekst Tolkning Kommentarer Personer i bilde Tatt mot Dato Fotograf Database nr.

29818	21	Papir	33	S-20156	-1	0	0	0	0	Husområde 3	Ildsted	Ildsted/ovn i hus 3, med nummerskilt og flagg. Målestokk 50 cm.	SSØ	19.07.2005	Christian Roll Valen	2318
	24	Papir	33	S-20156	-1	0	0	0	0	Husområde 3	Ildsted	Ildsted/ovn i hus 3, med nummerskilt og flagg. Målestokk 50 cm.	SSØ	19.07.2005	Christian Roll Valen	2315
	25	Papir	33	S-20160	0	-1	0	0	0	Husområde 3	Takbarende stolpe	Takbarende stolpe S-20160/S-20170 (samme struktur) i profil, uten nummerplate, 40 cm målestokk.	NØ	19.07.2005	Frank Hålvard N.	2314
	26	Papir	33	S-20160	0	-1	0	0	0	Husområde 3	Takbarende stolpe	Takbarende stolpe S-20160/S-20170 (samme struktur) i profil, med nummerplate, 40 cm målestokk.	NØ	19.07.2005	Frank Hålvard N.	2313
	27	Papir	33	S-20200	0	-1	0	0	0	Husområde 3	Veggrielle	Snitt 4 i veggrielle i hus 3. Søndre profil, uten skilt.	SV	19.07.2005	Christian Roll Valen	2312
	23	Papir	33	S-20156	-1	0	0	0	0	Husområde 3	Ildsted	Ildsted/ovn i hus 3, med nummerskilt og flagg. Målestokk 50 cm.	SSØ	19.07.2005	Christian Roll Valen	2316
	29	Papir	33	S-20200	0	-1	0	0	0	Husområde 3	Veggrielle	Snitt 4 i veggrielle i hus 3. Nordre profil, uten skilt.	NØ	19.07.2005	Christian Roll Valen	2310
	30	Papir	33	S-20200	0	-1	0	0	0	Husområde 3	Veggrielle	Snitt 4 i veggrielle i hus 3. Nordre profil, med skilt.	NØ	19.07.2005	Christian Roll Valen	2309
	31	Papir	33	S-20200	0	-1	0	0	0	Husområde 3	Veggrielle	Snitt 4 i veggrielle i hus 3. Nordre profil, med skilt.	NØ	19.07.2005	Christian Roll Valen	2308
	32	Papir	33	S-20160	-1	0	0	0	0	Husområde 3	Takbarende stolpe	Uten nummerskilt, uten skygge.	NØ	18.07.2005	Frank Hålvard N.	2307
	33	Papir	33	S-20160	-1	0	0	0	0	Husområde 3	Takbarende stolpe	Med nummerskilt, uten skygge.	NØ	18.07.2005	Frank Hålvard N.	2306
	34	Papir	33	S-20200	-1	0	0	0	0	Husområde 3	Veggrielle	Plan av veggrielle i hus 3, snitt 4. Uten skilt, med keramikk.	ØSØ	18.07.2005	Christian Roll Valen	2305
	36	Papir	33	S-20200	-1	0	0	0	0	Husområde 3	Veggrielle	Opprinnelig film 24B (To filmer som hadde fått nummer 24 i fotolista i felt).	ØSØ	18.07.2005	Christian Roll Valen	2303
	3	Papir	33	S-20164	0	-1	0	0	0	Husområde 3	Takbarende stolpe	Uten nummerskilt. Målestokk 30 cm.	NØ	19.07.2005	Frank Hålvard N.	2336
	20	Papir	33	S-20156	-1	0	0	0	0	Husområde 3	Ildsted	Ildsted/ovn i hus 3, med nummerskilt og flagg. Målestokk 50 cm.	SSØ	19.07.2005	Christian Roll Valen	2319
	35	Papir	33	S-20200	-1	0	0	0	0	Husområde 3	Veggrielle	Plan av veggrielle i hus 3, snitt 4. Med skilt.	ØSØ	18.07.2005	Christian Roll Valen	2304

Negativ nr.	Bildern.	Filmtype	Lokalitet	Struktur	Plan	Profi	Oversikt	Arbeid	Kontekst	Tolkning	Kommentarer	Personer i bilde	Tatt mot	Dato	Fotograf	Database nr.
29818	8	Papir	33	S-20164	-1	0	0	0	Husområde 3	Takberende stolpe	Med nummerskilt. Målestokk 40 cm.		NØ	19.07.2005	Frank Halvard N.	2331
	19	Papir	33	S-20156	-1	0	0	0	Husområde 3	Ildsted	Ildsted/ovn i hus 3, med nummerskilt og flagg. Målestokk 50 cm.		SSØ	19.07.2005	Christian Roll Valen	2320
	5	Papir	33	S-20169	0	-1	0	0	Husområde 3	Takberende stolpe	Uten nummerskilt. Målestokk 50 cm.		NØ	19.07.2005	Jarle Øvrehus	2334
	2	Papir	33	S-20304	-1	0	0	0			S-20304, område med ardspor.		NV	19.07.2005	Marit Wold	2337
	4	Papir	33	S-20164	0	-1	0	0	Husområde 3	Takberende stolpe	Med nummerskilt. Målestokk 30 cm.		NØ	19.07.2005	Frank Halvard N.	2335
	7	Papir	33	S-20164	-1	0	0	0	Husområde 3	Takberende stolpe	Uten nummerskilt. Målestokk 40 cm.		NØ	19.07.2005	Frank Halvard N.	2332
	1	Papir	33	S-20304	-1	0	-1	0			S-20304, område med ardspor, og S-20148 like ved.		NV	19.07.2005	Marit Wold	2338
	9	Papir	33	S-20157	-1	0	0	0	Husområde 3	Utefinert anlegg	Strukturer tilhørende ildsted/ovn i hus 3, uten nummerskilt. Målestokk 30 cm og 50 cm.		SSØ	19.07.2005	Christian Roll Valen	2330
	10	Papir	33	S-20157	-1	0	0	0	Husområde 3	Utefinert anlegg	Strukturer tilhørende ildsted/ovn i hus 3, med nummerskilt. Målestokk 30 cm og 50 cm.		SSØ	19.07.2005	Christian Roll Valen	2329
	17	Papir	33	S-20156	-1	0	0	0	Husområde 3	Ildsted	Ildsted/ovn i hus 3, uten nummerskilt og flagg. Målestokk 50 cm.		SSØ	19.07.2005	Christian Roll Valen	2322
	6	Papir	33	S-20169	0	-1	0	0	Husområde 3	Takberende stolpe	Med nummerskilt. Målestokk 50 cm.		NØ	19.07.2005	Jarle Øvrehus	2333
	18	Papir	33	S-20156	-1	0	0	0	Husområde 3	Ildsted	Ildsted/ovn i hus 3, uten nummerskilt og flagg. Målestokk 50 cm.		SSØ	19.07.2005	Christian Roll Valen	2321
	11	Papir	33	S-20157	-1	0	0	0	Husområde 3	Utefinert anlegg	Strukturer tilhørende ildsted/ovn i hus 3, med nummerskilt. Målestokk 30 cm og 50 cm.		SSØ	19.07.2005	Christian Roll Valen	2328
	16	Papir	33	S-20156	-1	0	0	0	Husområde 3	Ildsted	Ildsted/ovn i hus 3, med nummerskilt, uten flagg. Målestokk 50 cm.		SSØ	19.07.2005	Christian Roll Valen	2323
	15	Papir	33	S-20156	-1	0	0	0	Husområde 3	Ildsted	Ildsted/ovn i hus 3, med nummerskilt. Målestokk 50 cm.		SSØ	19.07.2005	Christian Roll Valen	2324
	14	Papir	33	S-20156	-1	0	0	0	Husområde 3	Ildsted	Ildsted/ovn i hus 3, med nummerskilt. Målestokk 50 cm.		SSØ	19.07.2005	Christian Roll Valen	2325

Negativ nr.	Bildernr.	Filmtype	Loekallet	Struktur	Plan	Prof	Oversikt	Arbeid	Kontekst	Tolkning	Kommentarer	Persone(r) i bilde	Tatt not.	Dato	Fotograf	Database nr.
29818	13	Papir	33	S-20162	-1	0	0	0	Husområde 3	Udefinert anlegg	Struktur tilhørende tidsted/ovn i hus 3, med nummerskilt. Målestokk 30 cm.		SSØ	19.07.2005	Christian Roll Valen	2326
	12	Papir	33	S-20162	-1	0	0	0	Husområde 3	Udefinert anlegg	Struktur tilhørende tidsted/ovn i hus 3, uten nummerskilt. Målestokk 30 cm.		SSØ	19.07.2005	Christian Roll Valen	2327
29819	27	Papir	33	S-20072	-1	0	0	0	Husområde 3	Takbærende stolpe	Med nummerskilt, 50 cm målestokk.		NØ	20.07.2005	Jarle Øvrehus	2348
	22	Papir	33	S-20070	-1	0	0	0	Husområde 3	Takbærende stolpe	Uten nummerplate, 50 cm målestokk.		NØ	20.07.2005	Frank Halvard N.	2353
	23	Papir	33	S-20070	-1	0	0	0	Husområde 3	Takbærende stolpe	Med nummerplate, 50 cm målestokk.		NØ	20.07.2005	Frank Halvard N.	2352
	24	Papir	33	S-20070	-1	0	0	0	Husområde 3	Takbærende stolpe	Uten nummerplate, 50 cm målestokk.		NØ	20.07.2005	Frank Halvard N.	2351
	25	Papir	33	S-20070	-1	0	0	0	Husområde 3	Feilbilde	Feil nummer på nummerplate.		NØ	20.07.2005	Frank Halvard N.	2350
	26	Papir	33	S-20072	-1	0	0	0	Husområde 3	Takbærende stolpe	Uten nummerskilt, 50 cm målestokk.		NØ	20.07.2005	Jarle Øvrehus	2349
	21	Papir	33		0	0	-1	0	Husområde 1		Fra fotostige, plan. Hus 1a og 1b, kort tokning av hus b.		NØ	20.07.2005	Marit Wold	2354
	28	Papir	33	S-20168	0	-1	0	0	Husområde 3	Takbærende stolpe	Uten nummerskilt, 40 cm målestokk.		NØ	20.07.2005	Frank Halvard N.	2347
	29	Papir	33	S-20168	0	-1	0	0	Husområde 3	Takbærende stolpe	Med nummerskilt, 40 cm målestokk.		NØ	20.07.2005	Frank Halvard N.	2346
	30	Papir	33	S-20168	-1	0	0	0	Husområde 3	Takbærende stolpe	Uten nummerskilt, 40 cm målestokk.		NØ	20.07.2005	Frank Halvard N.	2345
	31	Papir	33	S-20168	-1	0	0	0	Husområde 3	Takbærende stolpe	Med nummerskilt, 40 cm målestokk.		NØ	20.07.2005	Frank Halvard N.	2344
	32	Papir	33	S-20148	-1	0	0	0		Kokegrop	Stor rund struktur like ved andspor. Med nummerskilt. Med målestokk 50 cm.		NV	19.07.2005	Marit Wold	2343
	33	Papir	33	S-20148	-1	0	0	0		Kokegrop	Stor rund struktur like ved andspor. Med nummerskilt. Uten målestokk.		NV	19.07.2005	Marit Wold	2342
	34	Papir	33	S-20304	0	0	-1	0			Område med andspor, nærbylde.		NV	19.07.2005	Marit Wold	2341

Negativ nr.	Bildnr.	Filmtype	Lokalitet	Struktur	Plan	Prof	Oversikt	Arbeid	Kontekst	Tolkning	Kommentarer	Personer i bilde	Tatt mot	Dato	Fotograf	Database nr.
29819	36	Papir	33		0	0	0	0			"film 25"			19.07.2 005	Marit Wold	2339
	18	Papir	33		0	0	-1	0	Husområde 1		Fra fotosfige, plan. Hus 1a og 1b, 1b med 5 ekstra stølper.		NØ	20.07.2 005	Marit Wold	2357
	35	Papir	33	S- 20304	0	0	-1	0			Område med ardspor og hellerstingsberg i bakgrunn.		NV	19.07.2 005	Marit Wold	2340
	6	Papir	33		-1	0	-1	0	Husområde 1		Fra fotosfige, plan. Hus 1a, midtre del, fjåstet m.m.		Yest	20.07.2 005	Marit Wold	2369
	20	Papir	33		0	0	-1	0	Husområde 1		Fra fotosfige, plan. Hus 1a og 1b, kort tolkning av hus b.		NØ	20.07.2 005	Marit Wold	2355
	19	Papir	33		0	0	-1	0	Husområde 1		Fra fotosfige, plan. Hus 1a og 1b, kort tolkning av hus b.		NØ	20.07.2 005	Marit Wold	2356
	2	Papir	33		0	0	-1	0	Husområde 1		Fra fotosfige, oversikt. Hus 1d, grønne tallerkener. 3 grindpar med rektangulære stølper.		SV	20.07.2 005	Marit Wold	2373
	3	Papir	33		0	0	-1	0	Husområde 1		Fra fotosfige, oversikt. Hus 1d, grønne tallerkener. 3 grindpar med rektangulære stølper.		SV	20.07.2 005	Marit Wold	2372
	5	Papir	33		-1	0	-1	0	Husområde 1		Fra fotosfige, plan. Hus 1a, veggrille, med kokegrøper.		SV	20.07.2 005	Marit Wold	2370
	1	Papir	33		0	0	-1	0	Husområde 1		Fra fotosfige, oversikt. Hus 1d, grønne tallerkener. 3 grindpar med rektangulære stølper.		SV	20.07.2 005	Marit Wold	2374
	7	Papir	33		0	0	-1	0	Husområde 1		Fra fotosfige, oversikt. Gruppe 1c, 6 stk hvite, inni bløtt hus.		NØ	20.07.2 005	Marit Wold	2368
	8	Papir	33		0	0	-1	0	Husområde 1		Fra fotosfige, oversikt. Gruppe 1c, 6 stk hvite, inni bløtt hus.		NØ	20.07.2 005	Marit Wold	2367
	16	Papir	33		0	0	-1	0	Husområde 1		Fra fotosfige, oversikt. Hus 1a, vanlig tolkning.		NØ	20.07.2 005	Marit Wold	2359
	4	Papir	33		0	0	-1	0	Husområde 1		Fra fotosfige, oversikt. Hus 1a, nordligste del.		Nord	20.07.2 005	Marit Wold	2371
	17	Papir	33		0	0	-1	0	Husområde 1		Fra fotosfige, plan. Hus 1a og 1b, 1b med 5 ekstra stølper.		NØ	20.07.2 005	Marit Wold	2358
	9	Papir	33		0	0	-1	0	Husområde 1		Fra fotosfige, oversikt. Gruppe 1c, 4 stk hvite, mulig indre veggkonstruksjon.		NØ	20.07.2 005	Marit Wold	2366

Negativ nr.	Bildetnr.	Filmtype	Lokalitet	Struktur	Plan	Profil	Oversikt	Arbeid	Kontekst	Tolkning	Kommentarer	Personer i bilde	Dato	Fotograf	Database nr.
29819	15	Papir	33			0	0	-1	0				20.07.2005	Mart Wold	2360
									Husområde 1						
									0						
	14	Papir	33			0	0	-1	0				20.07.2005	Mart Wold	2361
									Husområde 1						
									0						
	13	Papir	33			0	0	-1	0				20.07.2005	Mart Wold	2362
									Husområde 1						
									0						
	12	Papir	33			0	0	-1	0				20.07.2005	Mart Wold	2363
									Husområde 1						
									0						
	11	Papir	33			0	0	-1	0				20.07.2005	Mart Wold	2364
									Husområde 1						
									0						
	10	Papir	33			0	0	-1	0				20.07.2005	Mart Wold	2365
									Husområde 1						
									0						
29820	29	Papir	33	S-20157	-1	0	0	0	0	Utefinert anlegg			20.07.2005	Christian Roll Valen	2382
									Husområde 3						
									0						
	23	Papir	33	S-20157	0	-1	0	0	0	Utefinert anlegg			21.07.2005	Christian Roll Valen	2388
									Husområde 3						
									0						
	24	Papir	33	S-20157	0	-1	0	0	0	Utefinert anlegg			21.07.2005	Christian Roll Valen	2387
									Husområde 3						
									0						
	25	Papir	33	S-20070	0	-1	0	0	0	Takbarende stolpe			21.07.2005	Frank Halvar N. Redberg	2386
									Husområde 3						
									0						
	26	Papir	33	S-20070	0	-1	0	0	0	Takbarende stolpe			21.07.2005	Frank Halvar N. Redberg	2385
									Husområde 3						
									0						
	27	Papir	33	S-20097	-1	0	0	0	0	Takbarende stolpe			20.07.2005	Jarle Øvrehus	2384
									Husområde 3						
									0						
	28	Papir	33	S-20097	-1	0	0	0	0	Takbarende stolpe			20.07.2005	Jarle Øvrehus	2383
									Husområde 3						
									0						
	22	Papir	33	S-20097	0	-1	0	0	0	Takbarende stolpe			21.07.2005	Jarle Øvrehus	2389
									Husområde 3						
									0						
	30	Papir	33	S-20157	-1	0	0	0	0	Utefinert anlegg			20.07.2005	Christian Roll Valen	2381
									Husområde 3						
									0						
	31	Papir	33	S-20072	0	-1	0	0	0	Takbarende stolpe			20.07.2005	Jarle Øvrehus	2380
									Husområde 3						
									0						

Negativ nr.	Bildernr.	Filmtype	Lokalitet	Struktur	Plan	Prof.	Oversikt	Arbeid	Kontekst	Tolkning	Kommentarer	Personer i bilde	Tatt mot	Dato	Fotograf	Database nr.
29820	32	Papir	33	S-20072	0	-1	0	0	Husområde 3	Takbarende stolpe	Med nummerskilt, 50 cm målestokk.		NØ	20.07.2005	Jarle Øvrehus	2379
	33	Papir	33		0	0	-1	0	Husområde 1		Fra fotosfige. Hus 1a, blått, fra nedre ende, oversikt.		SV	20.07.2005	Marit Wold	2378
	34	Papir	33		0	0	-1	0	Husområde 1		Fra fotosfige. Hus 1a, blått, fra nedre ende, NØ-del.		SV	20.07.2005	Marit Wold	2377
	35	Papir	33		0	0	-1	0	Husområde 1		Fra fotosfige. Hus 1a, blått, fra nedre ende, oversikt.		SV	20.07.2005	Marit Wold	2376
	36	Papir	33		0	0	0	0			"Film 26"			20.07.2005	Marit Wold	2375
	21	Papir	33	S-20097	0	-1	0	0	Husområde 3	Takbarende stolpe	Uten nummerskilt, 50 cm målestokk.		NØ	21.07.2005	Jarle Øvrehus	2390
	18	Papir	33	S-20036	-1	0	0	0	Husområde 1	Stolpehull	Plan med nummerskilt, grønn stolpe, hus 1d.		NNØ	21.07.2005	Synøve Thingnæs	2393
	3	Papir	33	S-20071	0	-1	0	0	Husområde 3	Takbarende stolpe	Profil uten nummerskilt, 50 cm målestokk.		NØ	21.07.2005	Frank Halvard N.	2408
	20	Papir	33	S-20165	-1	0	0	0	Husområde 3	Udefinert anlegg	Rille ved ildsted/ovn. Plan med nummerskilt.		SØ	21.07.2005	Christian Roll Valen	2391
	4	Papir	33	S-20071	0	-1	0	0	Husområde 3	Takbarende stolpe	Profil med nummerskilt, 50 cm målestokk.		NØ	21.07.2005	Frank Halvard N.	2407
	5	Papir	33	S-20118	-1	0	0	0	Husområde 3	Takbarende stolpe	Plan uten nummerskilt, 50 cm målestokk.		NØ	21.07.2005	Jarle Øvrehus	2406
	6	Papir	33	S-20118	-1	0	0	0	Husområde 3	Takbarende stolpe	Plan med nummerskilt, 50 cm målestokk.		NØ	21.07.2005	Jarle Øvrehus	2405
	7	Papir	33	S-20027	-1	0	0	0	Husområde 1	Stolpehull	Plan uten nummerskilt, grønn stolpe, hus 1d. 2 faser.		NØ	21.07.2005	Synøve Thingnæs	2404
	8	Papir	33	S-20027	-1	0	0	0	Husområde 1	Stolpehull	Plan med nummerskilt, grønn stolpe, hus 1d. 2 faser.		NØ	21.07.2005	Synøve Thingnæs	2403
	9	Papir	33	S-20026	-1	0	0	0	Husområde 1	Stolpehull	Plan uten nummerskilt, grønn stolpe, hus 1d.		NØ	21.07.2005	Synøve Thingnæs	2402
	10	Papir	33	S-20026	-1	0	0	0	Husområde 1	Stolpehull	Plan med nummerskilt, grønn stolpe, hus 1d.		NØ	21.07.2005	Synøve Thingnæs	2401

Negativ nr. Bildenr. Filmtypa Lokalltet Struktur Plan Profi Oversikt Arbeid Kontekst Tolkning Kommentarer Personer I bilde Tatt mot Dato Fotograf Database nr.

29820	1	Papir	33	S- 20165	0	-1	0	0	0	0	Husområde 3	Udefinert anlegg	Rulle ved liddsted/ovn. Profil med nummerskilt. Lysrader på bilde.		NNØ	21.07.2 005	Christian Roll Valen	2410
	12	Papir	33	S- 20024	-1	0	0	0	0	0	Husområde 1	Stolpehull	Plan med nummerskilt, grunn stolpe, hus 1d.		NØ	21.07.2 005	Synnøve Thingnæs	2399
	13	Papir	33	S- 20002	-1	0	0	0	0	0	Husområde 1	Stolpehull	Plan uten nummerskilt, grunn stolpe, hus 1d.		NØ	21.07.2 005	Synnøve Thingnæs	2398
	14	Papir	33	S- 20002	-1	0	0	0	0	0	Husområde 1	Stolpehull	Plan med nummerskilt, grunn stolpe, hus 1d.		NØ	21.07.2 005	Synnøve Thingnæs	2397
	15	Papir	33	S- 20003	-1	0	0	0	0	0	Husområde 1	Stolpehull	Plan uten nummerskilt, grunn stolpe, hus 1d.		NØ	21.07.2 005	Synnøve Thingnæs	2396
	16	Papir	33	S- 20003	-1	0	0	0	0	0	Husområde 1	Stolpehull	Plan med nummerskilt, grunn stolpe, hus 1d.		NØ	21.07.2 005	Synnøve Thingnæs	2395
	17	Papir	33	S- 20036	-1	0	0	0	0	0	Husområde 1	Stolpehull	Plan uten nummerskilt, grunn stolpe, hus 1d.		NNØ	21.07.2 005	Synnøve Thingnæs	2394
	2	Papir	33	S- 20165	0	-1	0	0	0	0	Husområde 3	Udefinert anlegg	Rulle ved liddsted/ovn. Profil med nummerskilt.		NNØ	21.07.2 005	Christian Roll Valen	2409
	19	Papir	33	S- 20165	-1	0	0	0	0	0	Husområde 3	Udefinert anlegg	Rulle ved liddsted/ovn. Plan uten nummerskilt.		SØ	21.07.2 005	Christian Roll Valen	2392
	11	Papir	33	S- 20024	-1	0	0	0	0	0	Husområde 1	Stolpehull	Plan uten nummerskilt, grunn stolpe, hus 1d.		NØ	21.07.2 005	Synnøve Thingnæs	2400
29821	26	Papir	33	S- 20093	-1	0	0	0	0	0	Husområde 3	Ildsted	Plan med nummerskilt, 50 cm målestokk.		NØ	21.07.2 005	Frank Halvard N.	2421
	25	Papir	33	S- 20093	-1	0	0	0	0	0	Husområde 3	Ildsted	Plan uten nummerskilt, 50 cm målestokk.		NØ	21.07.2 005	Frank Halvard N.	2422
	24	Papir	33	S- 20093	0	-1	0	0	0	0	Husområde 3	Ildsted	Profil med nummerskilt, 50 cm målestokk.		NØ	21.07.2 005	Frank Halvard N.	2423
	23	Papir	33	S- 20093	0	-1	0	0	0	0	Husområde 3	Ildsted	Profil uten nummerskilt, 50 cm målestokk.		NØ	21.07.2 005	Frank Halvard N.	2424
	27	Papir	33	S- 20003	0	-1	0	0	0	0	Husområde 1	Stolpehull	Profil uten nummerskilt. Hus 1d, rektangulære stolper.		NØ	21.07.2 005	Synnøve Thingnæs	2420
	21	Papir	33	S- 20024	0	-1	0	0	0	0	Husområde 1	Stolpehull	Profil uten nummerskilt, hus 1d, rektangulære stolper.		NØ	21.07.2 005	Synnøve Thingnæs	2426

Negativ nr.	Bildefnr.	Filmtype	Lokalitet	Struktur	Plan	Prof	Oversikt	Arbeid	Kontekst	Tolkning	Kommentarer	Personer i bilde	Tatt mot	Dato	Fotograf	Database nr.
29821	34	Papir	33	S-20118	0	-1	0	0	Husområde 3	Takbærende stolpe	Profil uten nummerskilt, 50 cm målestokk.		NØ	21.07.2005	Jarle Øvrehus	2413
	22	Papir	33	S-20024	0	-1	0	0	Husområde 1	Stolpehull	Profil med nummerskilt, hus 1d, rektangulære stolper.		NØ	21.07.2005	Synnøve Thingnes	2425
	28	Papir	33	S-20003	0	-1	0	0	Husområde 1	Stolpehull	Profil med nummerskilt. Hus 1d, rektangulære stolper.		NØ	21.07.2005	Synnøve Thingnes	2419
	29	Papir	33	S-20002	0	-1	0	0	Husområde 1	Stolpehull	Profil uten nummerskilt. Hus 1d, rektangulære stolper.		NØ	21.07.2005	Synnøve Thingnes	2418
	30	Papir	33	S-20002	0	-1	0	0	Husområde 1	Stolpehull	Profil med nummerskilt. Hus 1d, rektangulære stolper.		NØ	21.07.2005	Synnøve Thingnes	2417
	31	Papir	33	S-20092	-1	0	0	0	Husområde 3	Takbærende stolpe	Plan uten nummerskilt, 50 cm målestokk.		NØ	21.07.2005	Frank Halvard N.	2416
	33	Papir	33	S-20118	0	-1	0	0	Husområde 3	Takbærende stolpe	Profil med nummerskilt, 50 cm målestokk.		NØ	21.07.2005	Jarle Øvrehus	2414
	35	Papir	33	S-20118	0	-1	0	0	Husområde 3	Feilbilde	Feil på skilt, står S-20116.		NØ	21.07.2005	Jarle Øvrehus	2412
	19	Papir	33	S-20156	0	-1	0	0	Husområde 3	Feilbilde	Profil med nummerskilt, idsted/ovm. Feil på skilt, ombyttet rekkefølge på nummer, 50 cm målestokk.		NV	21.07.2005	Christian Roll Valen	2428
	18	Papir	33	S-20156	0	-1	0	0	Husområde 3	Idsted	Profil med nummerskilt, idsted/ovm. Nye bilder, 50 cm målestokk.		NV	21.07.2005	Christian Roll Valen	2429
	32	Papir	33	S-20092	-1	0	0	0	Husområde 3	Takbærende stolpe	Plan med nummerskilt, 50 cm målestokk.		NØ	21.07.2005	Frank Halvard N.	2415
	2	Papir	33	S-20343	-1	0	0	0	Husområde 1	Takbærende stolpe	Plan med nummerskilt, hus 1a.		SØ	21.07.2005	Synnøve Thingnes	2445
	20	Papir	33	S-20156	0	-1	0	0	Husområde 3	Feilbilde	Profil med nummerskilt, idsted/ovm. Feil på skilt, ombyttet rekkefølge på nummer, 50 cm målestokk.		NV	21.07.2005	Christian Roll Valen	2427
	1	Papir	33	S-20341	-1	0	0	0	Husområde 1	Takbærende stolpe	Plan med nummerskilt, hus 1a.		SØ	21.07.2005	Synnøve Thingnes	2446
	36	Papir	33		0	0	0	0				"Film 27"		21.07.2005	Jarle Øvrehus	2411
	3	Papir	33	S-20281	-1	0	0	0	Helleristningsfelt	Kokegrop	Kokegrop ved helleristningsberg. Plan uten nummerplate, 50 cm målestokk.		Vest	21.07.2005	Marit Wold	2444

Negativ nr.	Bildemr.	Filmtype	Lokalitet	Struktur	Plan	Profil	Oversikt	Arbeid	Kontekst	Tolkning	Kommentarer	Persone(r) i bilde	Tatt mot	Dato	Fotograf	Database nr.
29821	4	Papir	33	S-20281	-1	0	0	0	Hellerstein gsfelt	Kokogrop	Kokogrop ved hellerisningsberg. Plan med nummerplate, 50 cm målestokk. Hellerisningsberget i bakgrunnen.		Vest	21.07.2005	Marit Wold	2443
	5	Papir	33	S-20281	-1	0	0	0	Hellerstein gsfelt	Kokogrop	Kokogrop ved hellerisningsberg. Plan med nummerplate, 50 cm målestokk.		Vest	21.07.2005	Marit Wold	2442
	6	Papir	33	S-20280	-1	0	0	0	Hellerstein gsfelt	Ildsted	Ildsted ved hellerisningsberg. Plan uten nummerplate, 50 cm målestokk.		Vest	21.07.2005	Marit Wold	2441
	7	Papir	33	S-20280	-1	0	0	0	Hellerstein gsfelt	Ildsted	Ildsted med hellerisningsberg i bakgrunnen. Plan med nummerplate, 50 cm målestokk.		Vest	21.07.2005	Marit Wold	2440
	8	Papir	33	S-20280	-1	0	0	0	Hellerstein gsfelt	Ildsted	Ildsted ved hellerisningsberg. Plan med nummerplate, 50 cm målestokk.		Vest	21.07.2005	Marit Wold	2439
	16	Papir	33	S-20156	0	-1	0	0	Husområde 3	Ildsted	Profil med nummerkilt, ildsted/ovn. 50 cm målestokk.		NV	21.07.2005	Christian Roll Valen	2431
	9	Papir	33	S-20092	0	-1	0	0	Husområde 3	Takbarende stolpe	Profil uten nummerskilt, 50 cm målestokk.		NØ	21.07.2005	Frank Halvard N.	2438
	17	Papir	33	S-20156	0	-1	0	0	Husområde 3	Ildsted	Profil med nummerkilt, ildsted/ovn. Nye bilder. 50 cm målestokk.		NV	21.07.2005	Christian Roll Valen	2430
	15	Papir	33	S-20156	0	-1	0	0	Husområde 3	Ildsted	Profil med nummerkilt, ildsted/ovn. 50 cm målestokk.		NV	21.07.2005	Christian Roll Valen	2432
	14	Papir	33	S-20156	0	-1	0	0	Husområde 3	Ildsted	Profil uten nummerkilt, ildsted/ovn. 50 cm målestokk.		NV	21.07.2005	Christian Roll Valen	2433
	13	Papir	33	S-20162	0	-1	0	0	Husområde 3	Ildsted	Profil med nummerskilt.		NV	21.07.2005	Christian Roll Valen	2434
	12	Papir	33	S-20162	0	-1	0	0	Husområde 3	Ildsted	Profil med nummerskilt.		NV	21.07.2005	Christian Roll Valen	2435
	11	Papir	33	S-20162	0	-1	0	0	Husområde 3	Ildsted	Profil uten nummerskilt.		NV	21.07.2005	Christian Roll Valen	2436
	10	Papir	33	S-20092	0	-1	0	0	Husområde 3	Takbarende stolpe	Profil med nummerskilt, 50 cm målestokk.		NØ	21.07.2005	Frank Halvard N.	2437
29822	33	Papir	33	S-20156	0	-1	0	0	Husområde 3	Ildsted	Profil uten nummerskilt, ovrn/ulfenille. Snitt 2. Uten skygge.		NNØ	21.07.2005	Christian Roll Valen	2450
	27	Papir	33	S-20338	-1	0	0	0	Husområde 1	Takbarende stolpe	Plan med nummerskilt, hus 1a.		SV	21.07.2005	Synnøve Thingnes	2456

Negativ nr.	Bildnr.	Filmtype	Lokalitet	Struktur	Plan	Profi	Oversikt	Arbeid	Kontekst	Tolkning	Kommentarer	Personer i bilde	Tatt mot	Dato	Fotograf	Database nr.
29822	22	Papir	33	S-20172	0	-1	0	0	Husområde 1	Takbærende stolpe	Profil med nummerskilt, 50 cm målestokk.		NØ	21.07.2005	Frank Halvard N.	2461
	23	Papir	33	S-20009	-1	0	0	0	Husområde 1	Takbærende stolpe	Plan med nummerskilt, hus 1a.		SV	21.07.2005	Synøve Thingnes	2460
	24	Papir	33	S-20342	-1	0	0	0	Husområde 1	Takbærende stolpe	Plan med nummerskilt, hus 1a. Ved berg.		SV	21.07.2005	Synøve Thingnes	2459
	25	Papir	33	S-20337	-1	0	0	0	Husområde 1	Takbærende stolpe	Plan med nummerskilt, hus 1a. Forsyret.		SV	21.07.2005	Synøve Thingnes	2458
	26	Papir	33	S-20011	-1	0	0	0	Husområde 1	Takbærende stolpe	Plan med nummerskilt, hus 1a.		SV	21.07.2005	Synøve Thingnes	2457
	21	Papir	33	S-20172	0	-1	0	0	Husområde 1	Takbærende stolpe	Profil uten nummerskilt, 50 cm målestokk.		NØ	21.07.2005	Frank Halvard N.	2462
	28	Papir	33	S-20298	-1	0	0	0	Husområde 3	Takbærende stolpe	Plan uten nummerskilt, 50 cm målestokk.		NØ	21.07.2005	Frank Halvard N.	2455
	29	Papir	33	S-20298	-1	0	0	0	Husområde 3	Takbærende stolpe	Plan med nummerskilt og 50 cm målestokk. Feil nummer (S-20098) på skiltet.		NØ	21.07.2005	Frank Halvard N.	2454
	30	Papir	33	S-20155	0	-1	0	0	Husområde 3	Ildsted	Profil uten nummerskilt, luftferlle.		NNØ	21.07.2005	Christian Roll Valen	2453
	36	Papir	33		0	0	0	0			"Flm 28"			21.07.2005	Synøve Thingnes	2447
	32	Papir	33	S-20155	0	-1	0	0	Husområde 3	Felbilde	Profil med nummerskilt, luftferlle. Snitt 2. Står fæll på skilt.		NNØ	21.07.2005	Christian Roll Valen	2451
	34	Papir	33	S-20156	0	-1	0	0	Husområde 3	Ildsted	Profil med nummerskilt, oven/luftferlle. Snitt 2. Uten skygge.		NNØ	21.07.2005	Christian Roll Valen	2449
	35	Papir	33	S-20156	0	-1	0	0	Husområde 3	Ildsted	Profil med nummerskilt, oven/luftferlle. Snitt 2.		NNØ	21.07.2005	Christian Roll Valen	2448
	20	Papir	33	S-20035	-1	0	0	0	Husområde 1	Takbærende stolpe	Plan med nummerskilt, hus 1a.		SV	21.07.2005	Synøve Thingnes	2463
	31	Papir	33	S-20155	0	-1	0	0	Husområde 3	Ildsted	Profil med nummerskilt, luftferlle.		NNØ	21.07.2005	Christian Roll Valen	2452
	7	Papir	33	S-20237	-1	0	0	0	Husområde 1	Stolpehull	Plan med nummerskilt, hus 1b.		NØ	22.07.2005	Synøve Thingnes	2476

Negativ nr. Bliednr. Filmtypa Lokalltet Struktur Plan Profi Oversikt Arbeid Kontekst Tolkning Kommentarer Personer i bilde Tatt mot Dato Fotograf Database nr.

Negativ nr.	Bliednr.	Filmtypa	Lokalltet	Struktur	Plan	Profi	Oversikt	Arbeid	Kontekst	Tolkning	Kommentarer	Personer i bilde	Tatt mot	Dato	Fotograf	Database nr.
29822	2	Papir	33	S-2032	-1	0	0	0	Husområde 1	Stolpehull	Plan med nummerskilt, hus 1b.		NØ	22.07.2005	Synnøve Thingnæs	2481
	19	Papir	33	S-20340	-1	0	0	0	Husområde 1	Takbarende stolpe	Plan med nummerskilt, hus 1a.		SV	21.07.2005	Synnøve Thingnæs	2464
	3	Papir	33	S-20324	-1	0	0	0	Husområde 1	Stolpehull	Plan med nummerskilt, hus 1b.		NØ	22.07.2005	Synnøve Thingnæs	2480
	4	Papir	33	S-20324	-1	0	0	0	Husområde 1	Stolpehull	Plan med nummerskilt, hus 1b.		NØ	22.07.2005	Synnøve Thingnæs	2479
	6	Papir	33	S-20347	-1	0	0	0	Husområde 1	Stolpehull	Plan med nummerskilt, hus 1b, eventuelt hus 1a, byttes med S-20249.		NØ	22.07.2005	Synnøve Thingnæs	2477
	1	Papir	33	S-20240	-1	0	0	0	Husområde 1	Feilbilde	Plan med nummerskilt, hus 1b. Står S-20040 på skilt.		NØ	22.07.2005	Synnøve Thingnæs	2482
	8	Papir	33	S-20051	-1	0	0	0	Husområde 1	Stolpehull	Plan med nummerskilt, hus 1b.		NØ	22.07.2005	Synnøve Thingnæs	2475
	9	Papir	33	S-20326	-1	0	0	0	Husområde 1	Stolpehull	Plan med nummerskilt, hus 1b.		NØ	22.07.2005	Synnøve Thingnæs	2474
	17	Papir	33	S-20249	-1	0	0	0	Husområde 1	Takbarende stolpe	Plan med nummerskilt, hus 1a eller hus 1b, istedetfor S-20347.		SV	21.07.2005	Synnøve Thingnæs	2466
	5	Papir	33	S-20325	-1	0	0	0	Husområde 1	Stolpehull	Plan med nummerskilt, hus 1b.		NØ	22.07.2005	Synnøve Thingnæs	2478
	18	Papir	33	S-20226	-1	0	0	0	Husområde 1	Takbarende stolpe	Plan med nummerskilt, hus 1a.		SV	21.07.2005	Synnøve Thingnæs	2465
	10	Papir	33	S-20298	0	-1	0	0	Husområde 3	Takbarende stolpe	Profil uten nummerskilt.		NØ	22.07.2005	Frank Halvard N.	2473
	16	Papir	33	S-20238	-1	0	0	0	Husområde 1	Takbarende stolpe	Plan med nummerskilt, hus 1a.		SV	21.07.2005	Synnøve Thingnæs	2467
	15	Papir	33	S-20049	-1	0	0	0	Husområde 1	Takbarende stolpe	Plan med nummerskilt, hus 1a.		SV	21.07.2005	Synnøve Thingnæs	2468
	14	Papir	33	S-20232	-1	0	0	0	Husområde 1	Takbarende stolpe	Plan med nummerskilt, hus 1a.		SV	21.07.2005	Synnøve Thingnæs	2469
	13	Papir	33	S-20228	-1	0	0	0	Husområde 1	Takbarende stolpe	Plan med nummerskilt, hus 1a.		SV	21.07.2005	Synnøve Thingnæs	2470

Negativ nr.	Bilder nr.	Filmtype	Lokalitet	Struktur	Plan	Prof	Oversikt	Arbeid	Kontekst	Tolkning	Kommentarer	Personer i bilde	Tatt mot	Dato	Fotograf	Database nr.
29822	12	Papir	33	S-20218	-1	0	0	0	Husområde 1	Takbærende stolpe	Plan med nummerskilt, hus 1a.		SV	21.07.2005	Synnøve Thingnæs	2471
	11	Papir	33	S-20298	0	-1	0	0	Husområde 3	Takbærende stolpe	Profil med nummerskilt.		NØ	22.07.2005	Frank Halvard N.	2472
29823	28	Papir	33	S-20011	0	-1	0	0	Husområde 1	Takbærende stolpe	Profil med nummerspiker, hus 1a.		NØ	22.07.2005	Synnøve Thingnæs	2491
	22	Papir	33	S-20035	0	-1	0	0	Husområde 1	Takbærende stolpe	Profil med nummerspiker, hus 1a.		NØ	22.07.2005	Synnøve Thingnæs	2497
	23	Papir	33	S-20340	0	-1	0	0	Husområde 1	Takbærende stolpe	Profil med nummerspiker, hus 1a.		NØ	22.07.2005	Synnøve Thingnæs	2496
	24	Papir	33	S-20009	0	-1	0	0	Husområde 1	Takbærende stolpe	Profil med nummerspiker, hus 1a.		NØ	22.07.2005	Synnøve Thingnæs	2495
	25	Papir	33	S-20342	0	-1	0	0	Husområde 1	Takbærende stolpe	Profil med nummerspiker, hus 1a.		NØ	22.07.2005	Synnøve Thingnæs	2494
	26	Papir	33	S-20337	0	-1	0	0	Husområde 1	Takbærende stolpe	Profil med nummerspiker, hus 1a.		NØ	22.07.2005	Synnøve Thingnæs	2493
	27	Papir	33	S-20338	0	-1	0	0	Husområde 1	Takbærende stolpe	Profil med nummerspiker, hus 1a.		NØ	22.07.2005	Synnøve Thingnæs	2492
	21	Papir	33	S-20226	0	-1	0	0	Husområde 1	Takbærende stolpe	Profil med nummerspiker, hus 1a.		NØ	22.07.2005	Synnøve Thingnæs	2498
	29	Papir	33	S-20343	0	-1	0	0	Husområde 1	Takbærende stolpe	Profil med nummerspiker, hus 1a.		NØ	22.07.2005	Synnøve Thingnæs	2490
	30	Papir	33	S-20341	0	-1	0	0	Husområde 1	Takbærende stolpe	Profil med nummerspiker, hus 1a.		NØ	22.07.2005	Synnøve Thingnæs	2489
	31	Papir	33	S-20006	-1	0	0	0	Husområde 1	Stolpehull	Plan med nummerskilt, hus 1b.		NØ	22.07.2005	Synnøve Thingnæs	2488
	32	Papir	33	S-20333	-1	0	0	0	Husområde 1	Stolpehull	Plan med nummerskilt, hus 1b.		NØ	22.07.2005	Synnøve Thingnæs	2487
	33	Papir	33	S-20033	-1	0	0	0	Husområde 1	Stolpehull	Plan med nummerskilt, hus 1b.		NØ	22.07.2005	Synnøve Thingnæs	2486
	34	Papir	33	S-20240	-1	0	0	0	Husområde 1	Stolpehull	Plan med nummerskilt, hus 1b.		NØ	22.07.2005	Synnøve Thingnæs	2485

Negativ nr.	Bildem.	Filmtyp	Lokall	Struktur	Plan	Profil	Oversikt	Arbeid	Kontekst	Tolkning	Kommentarer	Personer i bilde	Tatt mot	Dato	Fotograf	Database nr.
29823	35	Papir	33	S-20031	-1	0	0	0	Husområde 1	Stolpehull	Plan med nummerskilt, hus 1b.		NØ	22.07.2005	Synnøve Thingnæs	2484
	36	Papir	33		0	0	0	0			"Film 29"			22.07.2005	Synnøve Thingnæs	2483
	20	Papir	33	S-20249	0	-1	0	0	Husområde 1	Takbarende stolpe	Profil med nummerspiker, hus 1a. Eventuelt 1b, byttes med S-20347.		NØ	22.07.2005	Synnøve Thingnæs	2499
	1	Papir	33	S-20280	0	-1	0	0		Ildsted	Profil med nummerskilt, målestokk og nordpil. I ildsted SØ for helleristingsberg.		Vest	23.07.2005	Marrit Wold	2518
	7	Papir	33	S-20325	0	-1	0	0	Husområde 1	Stolpehull	Profil med nummerspiker, hus 1b.		NØ	22.07.2005	Jarle Øvrehus	2512
	19	Papir	33	S-20040	-1	0	0	0	Husområde 1	Ildsted	Plan med nummerskilt, 50 cm målestokk.		NØ	22.07.2005	Synnøve Thingnæs	2500
	3	Papir	33	S-20040	0	-1	0	0	Husområde 1	Ildsted	Profil uten nummerskilt, 50 cm målestokk.		ØNØ	22.07.2005	Synnøve Thingnæs	2516
	2	Papir	33	S-20051	0	-1	0	0	Husområde 1	Stolpehull	Profil med strukturspiker, hus 1b.		NØ	22.07.2005	Jarle Øvrehus	2517
	4	Papir	33	S-20040	0	-1	0	0	Husområde 1	Ildsted	Profil med nummerskilt, 50 cm målestokk.		ØNØ	22.07.2005	Synnøve Thingnæs	2515
	6	Papir	33	S-20347	0	-1	0	0	Husområde 1	Stolpehull	Profil med nummerspiker, hus 1b, eventuelt 1a, skal muligvis byttes med S-20249.		NØ	22.07.2005	Jarle Øvrehus	2513
	8	Papir	33	S-20333	0	-1	0	0	Husområde 1	Stolpehull	Profil med nummerspiker, hus 1b.		NØ	22.07.2005	Jarle Øvrehus	2511
	9	Papir	33	S-20332	0	-1	0	0	Husområde 1	Stolpehull	Profil med nummerspiker, hus 1b.		NØ	22.07.2005	Jarle Øvrehus	2510
	10	Papir	33	S-20218	0	-1	0	0	Husområde 1	Takbarende stolpe	Profil med nummerspiker, hus 1a.		NØ	22.07.2005	Synnøve Thingnæs	2509
	16	Papir	33	S-20331	-1	0	0	0	Husområde 1	Ildsted	Luftesjakt til ildsted S-20040. Plan med nummerskilt, 50 cm målestokk.		NØ	22.07.2005	Synnøve Thingnæs	2503
	18	Papir	33	S-20040	-1	0	0	0	Husområde 1	Ildsted	Plan uten nummerskilt, 50 cm målestokk.		NØ	22.07.2005	Synnøve Thingnæs	2501
	5	Papir	33	S-20326	0	-1	0	0	Husområde 1	Stolpehull	Profil med nummerspiker, hus 1b.		NØ	22.07.2005	Jarle Øvrehus	2514

Negativ nr.	Bildevr.	Filmtype	Lokalitet	Struktur	Plan	Prof	Oversikt	Arbeid	Kontekst	Tolkning	Kommentarer	Personer i bilde	Tatt mot	Dato	Fotograf	Database nr.
29823	17	Papir	33	S-20040	-1	0	0	0	Husområde 1	Ildsted	Ildsted + luftesjakt. Plan med nummerskilt, 50 cm målestokk.		NØ	22.07.2005	Synøve Thingnes	2502
	11	Papir	33	S-20228	0	-1	0	0	Husområde 1	Takbarende stolpe	Profil med nummerspiker, hus 1a.		NØ	22.07.2005	Synøve Thingnes	2508
	15	Papir	33	S-20331	-1	0	0	0	Husområde 1	Ildsted	Luftesjakt til ildsted S-20040. Plan uten nummerskilt, 50 cm målestokk.		NØ	22.07.2005	Synøve Thingnes	2504
	14	Papir	33	S-20238	0	-1	0	0	Husområde 1	Takbarende stolpe	Profil med nummerspiker, hus 1a.		NØ	22.07.2005	Synøve Thingnes	2505
	13	Papir	33	S-20049	0	-1	0	0	Husområde 1	Takbarende stolpe	Profil med nummerspiker, hus 1a.		NØ	22.07.2005	Synøve Thingnes	2506
	12	Papir	33	S-20232	0	-1	0	0	Husområde 1	Takbarende stolpe	Profil med nummerspiker, hus 1a.		NØ	22.07.2005	Synøve Thingnes	2507
29824	26	Papir	33	S-20237	0	-1	0	0	Husområde 1	Stolpehull	Profil med strukturspiker, hus 1b.		NØ	25.07.2005	Jarle Øvrehus	2529
	36	Papir	33	S-20280	0	-1	0	0		Ildsted	Profil av ildsted, med hellerisningsberget i bakgrunn. Med nummerskilt, 50 cm målestokk.	*	Vest.	23.07.2005	Marit Mold	2519
	21	Papir	33	S-20256	0	-1	0	0	Husområde 1	Vegggrille	Profil mot nord, vegggrille med nummerskilt, 40 cm målestokk.		NNØ	25.07.2005	Christian Roll Valen	2534
	22	Papir	33	S-20256	0	-1	0	0	Husområde 1	Vegggrille	Profil mot sør, vegggrille uten nummerskilt, 40 cm målestokk.		SSV	25.07.2005	Christian Roll Valen	2533
	23	Papir	33	S-20256	0	-1	0	0	Husområde 1	Vegggrille	Profil mot sør, vegggrille med nummerskilt, 40 cm målestokk.		SSV	25.07.2005	Christian Roll Valen	2532
	24	Papir	33	S-20027	0	-1	0	0	Husområde 1	Stolpehull	Profil med strukturspiker, hus 1b.		NØ	25.07.2005	Jarle Øvrehus	2531
	25	Papir	33	S-20031	0	-1	0	0	Husområde 1	Stolpehull	Profil med strukturspiker, hus 1b.		NØ	25.07.2005	Jarle Øvrehus	2530
	19	Papir	33	S-20255	0	-1	0	0	Husområde 1	Vegggrille	Profil mot nord, vegggrille med nummerskilt, 40 cm målestokk. Stolpehull S-20333 ved siden av.		NNØ	25.07.2005	Christian Roll Valen	2536
	27	Papir	33	S-20349	0	-1	0	0	Husområde 1	Stolpehull	Profil, snitt B, stolpe i ildsted S-20040. Med nummerskilt.		NV	25.07.2005	Synøve Thingnes	2528
	28	Papir	33	S-20331	0	-1	0	0	Husområde 1	Ildsted	Profil av luftefre til ildsted, snitt B, langsgående snitt med nummerskilt.		NØ	25.07.2005	Synøve Thingnes	2527

Negativ nr.	Bildet.	Filmtype	Lokalitet	Struktur	Plan	Profil	Oversikt	Arbeid	Kontekst	Tolkning	Kommentarer	Personer i bilde	Tatt mot	Dato	Fotograf	Database nr.
29824	29	Papir	33	S-20331	0	-1	0	0	Husområde 1	Ildsted	Profil av luftfotore til ildsted, snitt A, tversnitt med nummerskilt.		NV	25.07.2005	Symvøe Thingnæs	2526
	30	Papir	33	S-20280	0	0	-1	0		Ildsted	Begge ildsted foran hellerisningsberget.		Vest	23.07.2005	Marit Wold	2525
	31	Papir	33	S-20281	0	-1	0	0		Ildsted	Profil uten nummerskilt, med 50 cm målestokk.		Vest	23.07.2005	Marit Wold	2524
	32	Papir	33	S-20281	0	-1	0	0		Ildsted	Ildstedet med hellerisningsberget i bakgrunnen. Profil med nummerskilt, målestokk og nordpil.		Vest	23.07.2005	Marit Wold	2523
	33	Papir	33	S-20281	0	-1	0	0		Ildsted	Profil med nummerskilt, målestokk og nordpil.		Vest	23.07.2005	Marit Wold	2522
	35	Papir	33	S-20280	0	-1	0	0		Ildsted	Profil av ildsted ved hellerisningsberget. Uten nummerskilt, 50 cm målestokk.		Vest	23.07.2005	Marit Wold	2520
	18	Papir	33	S-20255	0	-1	0	0	Husområde 1	Veggrille	Profil mot nord, vegggrille med nummerskilt, 40 cm målestokk. Stolpehull S-20333 ved siden av.		NNØ	25.07.2005	Christian Roll Valen	2537
	34	Papir	33		0	0	0	0			"Film 30"			23.07.2005	Marit Wold	2521
	5	Papir	33	S-20310	-1	0	0	0	Husområde 3	Stolpehull	Plan med nummerskilt, inngangsstolpe hus 3.		SV	25.07.2005	Christian Roll Valen	2550
	20	Papir	33	S-20256	0	-1	0	0	Husområde 1	Veggrille	Profil mot nord, vegggrille uten nummerskilt, 40 cm målestokk.		NNØ	25.07.2005	Christian Roll Valen	2535
	17	Papir	33	S-20255	0	-1	0	0	Husområde 1	Veggrille	Profil mot sør, vegggrille med nummerskilt, 40 cm målestokk.		SSV	25.07.2005	Christian Roll Valen	2538
	1	Papir	33	S-20037	-1	0	0	0	Husområde 1	Ildsted	Plan med nummerskilt, 40 cm målestokk.		NØ	25.07.2005	Jarle Øvrehus	2554
	2	Papir	33	S-20310	0	-1	0	0	Husområde 3	Stolpehull	Profil uten nummerskilt, inngangsstolpe hus 3.		SV	25.07.2005	Christian Roll Valen	2553
	4	Papir	33	S-20310	-1	0	0	0	Husområde 3	Stolpehull	Plan uten nummerskilt, inngangsstolpe hus 3.		SV	25.07.2005	Christian Roll Valen	2551
	0	Papir	33	S-20037	-1	0	0	0	Husområde 1	Ildsted	Bilde nr. 0. Plan uten nummerskilt, 40 cm målestokk.		NØ	25.07.2005	Jarle Øvrehus	2555
	6	Papir	33	S-20039	0	-1	0	0	Husområde 1	Ildsted	Profil uten nummerskilt, 40 cm målestokk.		NØ	25.07.2005	Jarle Øvrehus	2549

Negativ nr.	Bildernr.	Filmtype	Lokalitet	Struktur	Plan	Profil	Oversikt	Arbeid	Kontekst	Tolkning	Kommentarer	Personer i bilde	Tatt mot	Dato	Fotograf	Database nr.
29824	7	Papir	33	S-20039	0	-1	0	0	Husområde 1	Ildsted	Profil med nummerskilt, 40 cm målestokk.		NØ	25.07.2005	Jarle Øvrehus	2548
	15	Papir	33	S-20324	0	-1	0	0	Husområde 1	Stolpehull	Profil med strukturspiker, hus 1b.		NØ	25.07.2005	Jarle Øvrehus	2540
	3	Papir	33	S-20310	0	-1	0	0	Husområde 3	Stolpehull	Profil med nummerskilt, inngangsstolpe hus 3.		SV	25.07.2005	Christian Roll Valen	2552
	16	Papir	33	S-20255	0	-1	0	0	Husområde 1	Veggrille	Profil mot sør, veggrille med nummerskilt, 40 cm målestokk.		SSV	25.07.2005	Christian Roll Valen	2539
	8	Papir	33	S-20039	-1	0	0	0	Husområde 1	Ildsted	Plan uten nummerskilt, 40 cm målestokk.		NØ	25.07.2005	Jarle Øvrehus	2547
	14	Papir	33	S-20104	-1	0	0	0	Husområde 2	Stolpehull	Plan med nummerskilt, inngangsstolpe hus 3.		ØSØ	25.07.2005	Christian Roll Valen	2541
	13	Papir	33	S-20104	-1	0	0	0	Husområde 2	Stolpehull	Plan uten nummerskilt, inngangsstolpe hus 3.		ØSØ	25.07.2005	Christian Roll Valen	2542
	12	Papir	33	S-20103	-1	0	0	0	Husområde 2	Stolpehull	Plan med nummerskilt, inngangsstolpe hus 3.		ØSØ	25.07.2005	Christian Roll Valen	2543
	11	Papir	33	S-20103	-1	0	0	0	Husområde 2	Stolpehull	Plan uten nummerskilt, inngangsstolpe hus 3.		ØSØ	25.07.2005	Christian Roll Valen	2544
	10	Papir	33	S-20039	-1	0	0	0	Husområde 1	Ildsted	Plan med nummerskilt, uten målestokk.		NØ	25.07.2005	Jarle Øvrehus	2545
	9	Papir	33	S-20039	-1	0	0	0	Husområde 1	Ildsted	Plan med nummerskilt, 40 cm målestokk.		NØ	25.07.2005	Jarle Øvrehus	2546
29825	28	Papir	33	S-20219	-1	0	0	0	Husområde 1	Veggrille	Endevegg i hus 1a. Plan med nummerskilt.		SSV	26.07.2005	Christian Roll Valen	2564
	22	Papir	33	S-20219	0	-1	0	0	Husområde 1	Veggrille	Endevegg hus 1a. Profil med nummerskilt.		NNØ	26.07.2005	Christian Roll Valen	2570
	23	Papir	33	S-20240	0	-1	0	0	Husområde 1	Stolpehull	Profil uten nummerskilt, hus 1b.		ØNNØ	26.07.2005	Jarle Øvrehus	2569
	24	Papir	33	S-20240	0	-1	0	0	Husområde 1	Stolpehull	Profil med nummerskilt, hus 1b.		ØNNØ	26.07.2005	Jarle Øvrehus	2568
	25	Papir	33	S-20219	-1	0	0	0	Husområde 1	Veggrille	Endevegg i hus 1a. Plan med nummerskilt.		SSV	26.07.2005	Christian Roll Valen	2567

Negativ nr.	Bildernr.	Filmtyp	Lokalitet	Struktur	Plan	Prof	Oversikt	Arbeid	Kontekst	Tolkning	Kommentarer	Personer i bilde	Tatt mot	Dato	Fotograf	Database nr.
29825	26	Papir	33	S-20219	-1	0	0	0	Husområde 1	Veggriile	Endevegg i hus 1a. Plan med nummerskilt.		SSV	26.07.2005	Christian Roll Valen	2566
	27	Papir	33	S-20219	-1	0	0	0	Husområde 1	Veggriile	Endevegg i hus 1a. Plan med nummerskilt.		SSV	26.07.2005	Christian Roll Valen	2565
	21	Papir	33	S-20219	0	-1	0	0	Husområde 1	Veggriile	Endevegg hus 1a. Profil med nummerskilt.		NNØ	26.07.2005	Christian Roll Valen	2571
	29	Papir	33	S-20033	0	-1	0	0	Husområde 1	Stolpehull	Profil uten nummerskilt, 50 cm målestokk.		NØ	26.07.2005	Jarle Øvrehus	2563
	30	Papir	33	S-20033	0	-1	0	0	Husområde 1	Stolpehull	Profil med nummerskilt, 50 cm målestokk.		NØ	26.07.2005	Jarle Øvrehus	2562
	31	Papir	33	S-20033	0	-1	0	0	Husområde 1	Felbilde	Profil med nummerskilt, feil nummer på skiltet (S-20030).		NØ	26.07.2005	Jarle Øvrehus	2561
	32	Papir	33	S-20219	-1	0	0	0	Husområde 1	Veggriile	Endevegg i sør i hus 1a. Plan med nummerskilt, 50 cm målestokk.		NNØ	25.07.2005	Christian Roll Valen	2560
	33	Papir	33	S-20219	-1	0	0	0	Husområde 1	Veggriile	Endevegg i sør i hus 1a. Plan med nummerskilt, 50 cm målestokk.		NNØ	25.07.2005	Christian Roll Valen	2559
	34	Papir	33	S-20037	0	-1	0	0	Husområde 1	Ildsted	Profil uten nummerskilt, 40 cm målestokk.		NØ	25.07.2005	Jarle Øvrehus	2558
	35	Papir	33	S-20037	0	-1	0	0	Husområde 1	Ildsted	Profil med nummerskilt, 40 cm målestokk.		NØ	25.07.2005	Jarle Øvrehus	2557
	0	Papir	33		0	0	-1	0	Husområde 3		Bilde nr. 0. Fra fotosluge. Oversiktsbilde av hus 3 med peler.		SSV	26.07.2005	Synsøve Thingnes	2592
	20	Papir	33	S-20219	0	-1	0	0	Husområde 1	Veggriile	Endevegg hus 1a. Profil uten nummerskilt.		NNØ	26.07.2005	Christian Roll Valen	2572
	36	Papir	33		0	0	0	0			"Filn 31"			25.07.2005	Jarle Øvrehus	2556
	1	Papir	33		0	0	-1	0	Husområde 3		Fra fotosluge. Oversiktsbilde av hus 3 med peler.		SSV	26.07.2005	Synsøve Thingnes	2591
	19	Papir	33	S-20227	-1	0	0	0	Husområde 1	Stolpehull	I tilknytning til endevegg, hus 1a. Plan med nummerskilt.		ØSØ	26.07.2005	Christian Roll Valen	2573
	2	Papir	33	S-20348	-1	0	0	0	Husområde 1	Veggriile	Indre veggriile, hus 1. Plan med nummerskilt, 50 cm målestokk. Nærbilde NØ-del.		ØNØ	26.07.2005	Christian Roll Valen	2590

Negativ nr.	Bildnr.	Filmtype	Lokalitet	Struktur	Plan	Profil	Oversikt	Arbeid	Kontekst	Tolkning	Kommentarer	Personer i bilde	Tatt mot	Dato	Fotograf	Database nr.
29825	3	Papir	33	S-20348	-1	0	0	0	Husområde 1	Veggrille	Indre veggille, hus 1. Plan med nummerskilt, 50 cm målestokk.		ØNØ	26.07.2005	Christian Roll Valen	2589
	4	Papir	33	S-20348	-1	0	0	0	Husområde 1	Veggrille	Indre veggille, hus 1. Plan med nummerskilt, 50 cm målestokk.		ØNØ	26.07.2005	Christian Roll Valen	2588
	5	Papir	33	S-20348	-1	0	0	0	Husområde 1	Veggrille	Indre veggille, hus 1. Plan med nummerskilt, 50 cm målestokk.		ØNØ	26.07.2005	Christian Roll Valen	2587
	6	Papir	33	S-20148	0	-1	0	0		Avskrevet	Profil uten nummerskilt eller målestokk.		NV	26.07.2005	Hilde Fyllingen	2586
	7	Papir	33	S-20148	0	-1	0	0		Avskrevet	Profil med nummerskilt og 40 cm målestokk.		NV	26.07.2005	Hilde Fyllingen	2585
	8	Papir	33	S-20227	0	-1	0	0	Husområde 1	Stolpehull	Stolpe ved endevegg, hus 1a. Profil uten nummerskilt.		ØSØ	26.07.2005	Christian Roll Valen	2584
	9	Papir	33	S-20227	0	-1	0	0	Husområde 1	Stolpehull	Stolpe ved endevegg, hus 1a. Profil med nummerskilt.		ØSØ	26.07.2005	Christian Roll Valen	2583
	17	Papir	33	S-20335	-1	0	0	0		Udefinert anlegg	Under kulturlag S-20300. Plan med nummerskilt, pl. 50 cm målestokk.		NV	26.07.2005	Christine Haakstad	2575
	10	Papir	33	S-20335	-1	0	0	0		Udefinert anlegg	Plan mot hus 3, med målestokk.	Silje Eijenth Bentsen	Sør	26.07.2005	Christine Haakstad	2582
	18	Papir	33	S-20227	-1	0	0	0	Husområde 1	Stolpehull	I tilknytning til endevegg, hus 1a. Plan uten nummerskilt.		ØSØ	26.07.2005	Christian Roll Valen	2574
	16	Papir	33	S-20335	-1	0	0	0		Udefinert anlegg	Under kulturlag S-20300. Plan med 50 cm målestokk, uten skilt.		NV	26.07.2005	Christine Haakstad	2576
	15	Papir	33	S-20148	-1	0	0	0		Avskrevet	Plan med nummerskilt og 50 cm måll foran struktur.		NV	26.07.2005	Hilde Fyllingen	2577
	14	Papir	33	S-20148	-1	0	0	0		Avskrevet	Plan uten nummerskilt eller mål.		NV	26.07.2005	Hilde Fyllingen	2578
	13	Papir	33	S-20335	-1	0	0	0		Udefinert anlegg	Plan mot hellerisningsberg, med målestokk.		Nord	26.07.2005	Christine Haakstad	2579
	12	Papir	33	S-20335	-1	0	0	0		Udefinert anlegg	Plan mot hellerisningsberg, med målestokk og nummerskilt.		Nord	26.07.2005	Christine Haakstad	2580
	11	Papir	33	S-20335	-1	0	0	0		Udefinert anlegg	Plan mot hus 3, med målestokk og nummerskilt.		Sør	26.07.2005	Christine Haakstad	2581

Negativ nr.	Bildemr.	Filmtyp	Lokallitet	Struktur	Plan	Proff	Oversikt	Arbeid	Kontekst	Tolkning	Kommentarer	Personer i bilde	Tatt mot	Dato	Fotograf	Database nr.
29826	33	Papir	33		0	0	-1	0	Husområde 3		Fra fotostige. Med peler. Nærbilde, hus 3.		SSV	26.07.2 005	Synøve Thingnæs	2596
27	33	Papir	33		0	0	-1	0	Husområde 3		Oversiktsbilde fra fotostige. Med peler.		NNØ	26.07.2 005	Synøve Thingnæs	2602
22	33	Papir	33	S-20030	0	-1	0	0	Husområde 1	Ildsted	Profil, med nummerskilt, 40 cm målestokk.		Nord	26.07.2 005	Hilde Fyllingen	2607
23	33	Papir	33	S-20030	-1	0	0	0	Husområde 1	Ildsted	Plan uten skilt eller målestokk.		Øst	26.07.2 005	Hilde Fyllingen	2606
24	33	Papir	33	S-20030	-1	0	0	0	Husområde 1	Ildsted	Plan med nummerskilt, 40 cm målestokk.		Øst	26.07.2 005	Hilde Fyllingen	2605
25	33	Papir	33		0	0	-1	0	Husområde 3		Oversiktsbilde fra fotostige. Med peler.		NNØ	26.07.2 005	Synøve Thingnæs	2604
26	33	Papir	33		0	0	-1	0	Husområde 3		Oversiktsbilde fra fotostige. Med peler.		NNØ	26.07.2 005	Synøve Thingnæs	2603
21	33	Papir	33	S-20030	0	-1	0	0	Husområde 1	Ildsted	Profil, uten nummerskilt, uten målestokk.		Nord	26.07.2 005	Hilde Fyllingen	2608
28	33	Papir	33		0	0	-1	0	Husområde 3		Oversiktsbilde fra fotostige. Med palisaderekk i husområde 2.		NNØ	26.07.2 005	Synøve Thingnæs	2601
29	33	Papir	33		0	0	-1	0	Husområde 3		Oversiktsbilde fra fotostige. Med peler.		NNØ	26.07.2 005	Synøve Thingnæs	2600
30	33	Papir	33		0	0	-1	0	Husområde 3		Oversiktsbilde fra fotostige. Med peler.		NNØ	26.07.2 005	Synøve Thingnæs	2599
36	33	Papir	33		0	0	-1	0	Husområde 3		Oversiktsbilde fra fotostige. Med peler.		SSV	26.07.2 005	Synøve Thingnæs	2593
32	33	Papir	33		0	0	-1	0	Husområde 3		Oversiktsbilde fra fotostige. Med peler.		SSV	26.07.2 005	Synøve Thingnæs	2597
34	33	Papir	33		0	0	-1	0	Husområde 3		Oversiktsbilde fra fotostige. Med peler.		SSV	26.07.2 005	Synøve Thingnæs	2595
35	33	Papir	33		0	0	-1	0	Husområde 3		Oversiktsbilde fra fotostige. Med peler. SØ-del.		SSV	26.07.2 005	Synøve Thingnæs	2594
18	33	Papir	33	S-20335	0	-1	0	0		Udefinert anlegg	Under kulturlag S-20300. Profil uten nummerskilt, uten målestokk.		NØ	26.07.2 005	Christine Haakstad	2611

Negativ nr.	Bildnr.	Filmtype	Lokalitet	Struktur	Plan	Prof.	Oversikt	Arbeid	Kontekst	Tolkning	Kommentarer	Personer i bilde	Tatt mot	Dato	Fotograf	Database nr.
29826	31	Papir	33		0	0	-1	0	Husområde 3		Oversiktsbilde fra fotosigs. Med peler.		SSV	26.07.2 005	Symøve Thingnæs	2598
	7	Papir	33	S-20069	-1	0	0	0	Husområde 1	Stolpehull	Plan med nummerskilt. Hustolking 1c, "hvit" stolpe.		NØ	27.07.2 005	Frank Halvard N.	2622
	20	Papir	33	S-20335	0	-1	0	0		Udefinert anlegg	Under kulturlag S-20300. Profil med nummerskilt og 40 cm målestokk.		NØ	26.07.2 005	Christine Haakstad	2609
	1	Papir	33	S-20052	-1	0	0	0	Husområde 1	Stolpehull	Plan uten nummerskilt. Hustolking 1c, "hvit" stolpe.		NØ	27.07.2 005	Frank Halvard N.	2628
	19	Papir	33	S-20335	0	-1	0	0		Udefinert anlegg	Under kulturlag S-20300. Profil uten nummerskilt, med 40 cm målestokk.		NØ	26.07.2 005	Christine Haakstad	2610
	3	Papir	33	S-20048	-1	0	0	0	Husområde 1	Stolpehull	Plan uten nummerskilt. Hustolking 1c, "hvit" stolpe.		NØ	27.07.2 005	Frank Halvard N.	2626
	4	Papir	33	S-20048	-1	0	0	0	Husområde 1	Stolpehull	Plan med nummerskilt. Hustolking 1c, "hvit" stolpe.		NØ	27.07.2 005	Frank Halvard N.	2625
	6	Papir	33	S-20069	-1	0	0	0	Husområde 1	Stolpehull	Plan uten nummerskilt. Hustolking 1c, "hvit" stolpe.		NØ	27.07.2 005	Frank Halvard N.	2623
	2	Papir	33	S-20052	-1	0	0	0	Husområde 1	Stolpehull	Plan med nummerskilt. Hustolking 1c, "hvit" stolpe.		NØ	27.07.2 005	Frank Halvard N.	2627
	8	Papir	33	S-20319	-1	0	0	0	Husområde 1	Stolpehull	Plan uten nummerskilt, "hvit" stolpe, hustolking 1c.		NØ	27.07.2 005	Frank Halvard N.	2621
	9	Papir	33	S-20319	-1	0	0	0	Husområde 1	Stolpehull	Plan med nummerskilt, "hvit" stolpe, hustolking 1c.		NØ	27.07.2 005	Frank Halvard N.	2620
	16	Papir	33	S-20348	0	-1	0	0	Husområde 1	Veggrille	Indre veggrille hus 1. Profil mot sør, med nummerskilt.		SSV	26.07.2 005	Christian Roll Valen	2613
	5	Papir	33	S-20048	-1	0	0	0	Husområde 1	Stolpehull	Plan med nummerskilt. Hustolking 1c, "hvit" stolpe.		NØ	27.07.2 005	Frank Halvard N.	2624
	17	Papir	33	S-20348	0	-1	0	0	Husområde 1	Veggrille	Indre veggrille hus 1. Profil mot nord, med nummerskilt.		NNØ	26.07.2 005	Christian Roll Valen	2612
	10	Papir	33	S-20241	-1	0	0	0	Husområde 1	Stolpehull	Plan uten nummerskilt, "hvit" stolpe, hustolking 1c.		NØ	27.07.2 005	Frank Halvard N.	2619
	15	Papir	33	S-20054	-1	0	0	0	Husområde 1	Kokegrop	Plan med nummerskilt, 40 cm målestokk.		SØ	26.07.2 005	Hilde Fyllingen	2614

Negativ nr.	Bildetr.	Filmtype	Lokalitet	Struktur	Plan	Profil	Oversikt	Arbeid	Kontekst	Tolkning	Kommentarer	Personer i bilde	Tatt mot	Dato	Fotograf	Database nr.
29826	14	Papir	33	S-20054	-1	0	0	0	Husområde 1	Kokegrop	Plan uten nummerskilt, uten målestokk.		SØ	26.07.2005	Hilde Fyllingen	2615
	13	Papir	33	S-20041	-1	0	0	0	Husområde 1	Stolpehull	Plan med nummerskilt, "hvit" stolpe, justolking i.c.		NØ	27.07.2005	Frank Håvard N.	2616
	12	Papir	33	S-20041	-1	0	0	0	Husområde 1	Stolpehull	Plan uten nummerskilt, "hvit" stolpe, justolking i.c.		NØ	27.07.2005	Frank Håvard N.	2617
	11	Papir	33	S-20241	-1	0	0	0	Husområde 1	Stolpehull	Plan med nummerskilt, "hvit" stolpe, justolking i.c.		NØ	27.07.2005	Frank Håvard N.	2618
29827	27	Papir	33	S-20089	-1	0	0	0	Husområde 2	Avskrevet	Plan med mål, pil og nummerskilt.		NØ	27.07.2005	Christine Haakstad	2638
	22	Papir	33		0	0	0	-1	Husområde 1		Flint i sprekk 2 i berg ved hus 1. F-20121, rekonstruert funnsted, ikke in situ. Near egentlig posisjon. 10 cm		Nord	27.07.2005	Axel Mjørnum	2643
	23	Papir	33		0	0	0	-1	Husområde 1		Flint i sprekk 2 i berg ved hus 1. F-20121, rekonstruert funnsted, ikke in situ. Near egentlig posisjon. 10 cm		Nord	27.07.2005	Axel Mjørnum	2642
	24	Papir	33	S-20054	0	-1	0	0	Husområde 1	Kokegrop	Profil uten nummerskilt og mål.		SØ	27.07.2005	Hilde Fyllingen	2641
	25	Papir	33	S-20054	0	-1	0	0	Husområde 1	Kokegrop	Profil med nummerskilt og mål.		SØ	27.07.2005	Hilde Fyllingen	2640
	26	Papir	33	S-20089	-1	0	0	0	Husområde 2	Avskrevet	Plan med mål, 50 cm.		NØ	27.07.2005	Christine Haakstad	2639
	20	Papir	33	S-20221	-1	0	0	0	Husområde 3	Udefinert anlegg	Plan uten nummerskilt. Usikker struktur.		Nord	27.07.2005	Hilde Fyllingen	2645
	28	Papir	33	S-20089	-1	0	0	0	Husområde 2	Avskrevet	Plan med mål, pil og nummerskilt.		NØ	27.07.2005	Christine Haakstad	2637
	29	Papir	33	S-20069	0	-1	0	0	Husområde 2	Stolpehull	Profil uten nummerskilt.		NØ	27.07.2005	Jarle Øvrehus	2636
	30	Papir	33	S-20069	0	-1	0	0	Husområde 2	Stolpehull	Profil med nummerskilt.		NØ	27.07.2005	Jarle Øvrehus	2635
	31	Papir	33	S-20252	-1	0	0	0	Husområde 1	Veggriple	Struktur ved/ i S-20252. Plan med nummerskilt.		NNØ	27.07.2005	Christian Roll Valen	2634
	32	Papir	33	S-20252	0	-1	0	0	Husområde 1	Veggriple	Struktur ved/ i S-20252. Profil med nummerskilt. Målestokk ligger på siden istedetfor på profilanten, utydelig overgang.		SSV	27.07.2005	Christian Roll Valen	2633

Negativ nr.	Bildnr.	Filmtype	Lokalitet	Struktur	Plan	Prof.	Oversikt	Arbeid	Kontekst	Tolkning	Kommentarer	Personer i bilde	Tatt mot	Dato	Fotograf	Database nr.
29827	33	Papir	33	S-20252	0	-1	0	0	Husområde 1	Veggrelle	Struktur ved/fi S-20252. Profil med nummerskilt. Målestokk ligger på siden istedetfor på profilkanten, ujevlig overgang.		SSV	27.07.2005	Christian Roll Valen	2652
	34	Papir	33	S-20252	-1	0	0	0	Husområde 1	Veggrelle	Struktur ved/fi S-20252. Plan med nummerskilt.		NNØ	27.07.2005	Christian Roll Valen	2651
	36	Papir	33		0	0	0	0			"Film 33"			27.07.2005	Christian Roll Valen	2629
	19	Papir	33	S-20075	-1	0	0	0	Husområde 3	Kokegrop	Plan med nummerskilt.		Nord	27.07.2005	Hilde Fyllingen	2646
	35	Papir	33	S-20252	-1	0	0	0	Husområde 1	Veggrelle	Struktur ved/fi S-20252. Plan med nummerskilt.		NNØ	27.07.2005	Christian Roll Valen	2630
	6	Papir	33	S-20256	0	-1	0	0	Husområde 1	Veggrelle	Profil veggrelle, mot nord? Uten nummerskilt. Mulig feil retning i fotobok.		SSV	27.07.2005	Christian Roll Valen	2659
	18	Papir	33	S-20075	-1	0	0	0	Husområde 3	Kokegrop	Plan uten nummerskilt.		Nord	27.07.2005	Hilde Fyllingen	2647
	21	Papir	33	S-20221	-1	0	0	0	Husområde 3	Udefinert anlegg	Plan med nummerskilt. Usikker struktur.		Nord	27.07.2005	Hilde Fyllingen	2644
	2	Papir	33	S-20241	0	-1	0	0	Husområde 1	Stolpehull	Profil med nummerskilt, hustolkning 1c, "hvit" stolpe.		NØ	27.07.2005	Frank Halvard N.	2663
	3	Papir	33	S-20241	0	-1	0	0	Husområde 1	Stolpehull	Profil med nummerskilt, hustolkning 1c, "hvit" stolpe.		NØ	27.07.2005	Frank Halvard N.	2662
	5	Papir	33	S-20041	0	-1	0	0	Husområde 1	Stolpehull	Profil med nummerskilt, hustolkning 1c, "hvit" stolpe.		NØ	27.07.2005	Frank Halvard N.	2660
	1	Papir	33	S-20241	0	-1	0	0	Husområde 1	Stolpehull	Profil uten nummerskilt, hustolkning 1c, "hvit" stolpe.		NØ	27.07.2005	Frank Halvard N.	2664
	7	Papir	33	S-20256	0	-1	0	0	Husområde 1	Veggrelle	Profil veggrelle, mot nord? Med nummerskilt. Mulig feil retning i fotobok.		SSV	27.07.2005	Christian Roll Valen	2658
	8	Papir	33	S-20256	0	-1	0	0	Husområde 1	Veggrelle	Profil veggrelle, mot sør? Uten nummerskilt. Mulig feil retning i fotobok.		NNØ	27.07.2005	Christian Roll Valen	2657
	16	Papir	33	S-20134	-1	0	0	0	Husområde 2	Stolpehull	Plan uten nummerskilt.		NØ	27.07.2005	Jarle Øvrelius	2649
	4	Papir	33	S-20041	0	-1	0	0	Husområde 1	Stolpehull	Profil uten nummerskilt, hustolkning 1c, "hvit" stolpe.		NØ	27.07.2005	Frank Halvard N.	2661

Negativ nr.	Bildemr.	Filmtype	Lokalltet	Struktur	Plan	Profi	Oversikt	Arbeid	Kontekst	Tolkning	Kommentarer	Personer i bilde	Tatt mot	Dato	Fotograf	Database nr.
29827	17	Papir	33	S-20134	-1	0	0	0	Husområde 2	Stolpehull	Plan med nummerskilt.		NØ	27.07.2005	Jarle Øvrehus	2648
	9	Papir	33	S-20256	0	-1	0	0	Husområde 1	Veggrille	Profil vegggrille, mot sør? Med nummerskilt. Mulig feil retning i fotobok.		NNØ	27.07.2005	Christian Roll Valen	2656
	15	Papir	33	S-20114	-1	0	0	0	Husområde 2	Stolpehull	Plan med nummerskilt.		NØ	27.07.2005	Jarle Øvrehus	2650
	14	Papir	33	S-20114	-1	0	0	0	Husområde 2	Stolpehull	Plan uten nummerskilt.		NØ	27.07.2005	Jarle Øvrehus	2651
	13	Papir	33	S-20134	0	-1	0	0	Husområde 2	Stolpehull	Profil med nummerskilt.		NØ	27.07.2005	Jarle Øvrehus	2652
	12	Papir	33	S-20134	0	-1	0	0	Husområde 2	Stolpehull	Profil uten nummerskilt.		NØ	27.07.2005	Jarle Øvrehus	2653
	11	Papir	33	S-20089	0	-1	0	0	Husområde 2	Avskrevet	Profil med nummerskilt og 40 cm målestokk.		NØ	27.07.2005	Christine Haakstad	2654
	10	Papir	33	S-20089	0	-1	0	0	Husområde 2	Avskrevet	Profil uten nummerskilt og målestokk.		NØ	27.07.2005	Christine Haakstad	2655
29828	27	Papir	33	S-20221	0	-1	0	0	Husområde 3	Udefinert anlegg	Profil uten nummerskilt.		Nord	27.07.2005	Hilde Fyllingen	2674
	21	Papir	33	S-20235	-1	0	0	0	Husområde 2	Avskrevet	Plan uten nummerskilt. Rotvel.		NØ	27.07.2005	Christine Haakstad	2680
	22	Papir	33	S-20235	-1	0	0	0	Husområde 2	Avskrevet	Plan med nummerskilt. Rotvel.		NØ	27.07.2005	Christine Haakstad	2679
	23	Papir	33	S-20134	0	-1	0	0	Husområde 2	Stolpehull	Profil uten nummerskilt. To stolper, snitt B.		NØ	27.07.2005	Jarle Øvrehus	2678
	24	Papir	33	S-20134	0	-1	0	0	Husområde 2	Stolpehull	Profil med nummerskilt. To stolper, snitt B.		NØ	27.07.2005	Jarle Øvrehus	2677
	25	Papir	33	S-20134	0	-1	0	0	Husområde 2	Stolpehull	Profil uten nummerskilt. To stolper, snitt A.		NØ	27.07.2005	Jarle Øvrehus	2676
	26	Papir	33	S-20134	0	-1	0	0	Husområde 2	Stolpehull	Profil med nummerskilt. To stolper, snitt A.		NØ	27.07.2005	Jarle Øvrehus	2675
	19	Papir	33	S-20255	-1	0	0	0	Husområde 1	Veggrille	Plan med nummerskilt, vegggrille i NØ-del av hus 1.		NØ	27.07.2005	Christian Roll Valen	2682

Negativ nr.	Bildernr.	Filmtype	Lokalitet	Struktur	Plan	Profil	Oversikt	Arbeid	Kontekst	Tolkning	Kommentarer	Personer i bilde	Tatt mot	Dato	Fotograf	Database nr.
29828	28	Papir	33	S-20221	0	-1	0	0	Husområde 3	Udefinert anlegg	Profil med nummerskilt.		Nord	27.07.2005	Hilde Fyllingen	2673
	29	Papir	33	S-20075	0	-1	0	0	Husområde 3	Kokegrop	Profil uten nummerskilt.		Nord	27.07.2005	Hilde Fyllingen	2672
	30	Papir	33	S-20075	0	-1	0	0	Husområde 3	Kokegrop	Profil med nummerskilt.		Nord	27.07.2005	Hilde Fyllingen	2671
	31	Papir	33	S-20052	0	-1	0	0	Husområde 1	Stolpehull	Profil med nummerskilt, hustolkning 1d, "hvite" stolper.		NØ	27.07.2005	Frank Halvard N.	2670
	32	Papir	33	S-20052	0	-1	0	0	Husområde 1	Stolpehull	Profil med nummerskilt, hustolkning 1d, "hvite" stolper.		NØ	27.07.2005	Frank Halvard N.	2669
	33	Papir	33	S-20319	0	-1	0	0	Husområde 1	Stolpehull	Profil uten nummerskilt, hustolkning 1d, "hvite" stolper.		NØ	27.07.2005	Frank Halvard N.	2668
	34	Papir	33	S-20319	0	-1	0	0	Husområde 1	Stolpehull	Profil med nummerskilt, hustolkning 1d, "hvite" stolper.		NØ	27.07.2005	Frank Halvard N.	2667
	36	Papir	33	S-20048	0	-1	0	0	Husområde 1	Stolpehull	Profil med nummerskilt, hustolkning 1d, "hvite" stolper.		NØ	27.07.2005	Frank Halvard N.	2665
	18	Papir	33	S-20255	-1	0	0	0	Husområde 1	Veggrille	Plan med nummerskilt, veggrille i NØ-del av hus 1.		NØ	27.07.2005	Christian Roll Valen	2683
	35	Papir	33	S-20048	0	-1	0	0	Husområde 1	Stolpehull	Profil uten nummerskilt, hustolkning 1d, "hvite" stolper.		NØ	27.07.2005	Frank Halvard N.	2666
	5	Papir	33	S-20255	0	-1	0	0	Husområde 1	Veggrille	Profil mot sør, veggrilla i NØ i hus, uten nummerskilt.		SSØ	28.07.2005	Christian Roll Valen	2696
	20	Papir	33	S-20255	-1	0	0	0	Husområde 1	Veggrille	Plan med nummerskilt, veggrille i NØ-del av hus 1.		NØ	27.07.2005	Christian Roll Valen	2681
	17	Papir	33	S-20074	-1	0	0	0	Husområde 2	Stolpehull	Plan med nummerskilt.		NØ	27.07.2005	Jarle Øvrehus	2684
	1	Papir	33		0	0	-1	0	Husområde 1		Fra fotoslige. Hus 1A med hvite påler. Endeveggestolper markert.		Nord	28.07.2005	Marit Wold	2700
	2	Papir	33	S-20255	0	-1	0	0	Husområde 1	Veggrille	Profil mot nord, veggrilla i NØ i hus, uten nummerskilt.		NNV	28.07.2005	Christian Roll Valen	2699
	4	Papir	33	S-20255	0	-1	0	0	Husområde 1	Veggrille	Profil mot nord, veggrilla i NØ i hus, med nummerskilt.		NNV	28.07.2005	Christian Roll Valen	2697

Negativ nr.	Bildemr.	Filmtype	Lokalitet	Struktur	Plan	Profil	Oversikt	Arbeid	Kontekst	Tolkning	Kommentarer	Personer i bilde	Tatt mot	Dato	Fotograf	Database nr.
29828	0	Papir	33		0	0	-1	0	Husområde 1		Bilde nr.0. Fra fotosfige. Hus 1A, med hvite påler. Endevegstopper markert.		Nord	28.07.2005	Marit Wold	2701
	6	Papir	33	S-20255	0	-1	0	0	Husområde 1	Veggriile	Profil mot sør, veggriila i NØ i hus, med nummerskilt.		SSØ	28.07.2005	Christian Roll Valen	2695
	7	Papir	33	S-20255	0	-1	0	0	Husområde 1	Veggriile	Profil mot sør, veggriila i NØ i hus, med nummerskilt.		SSØ	28.07.2005	Christian Roll Valen	2694
	15	Papir	33	S-20074	0	-1	0	0	Husområde 2	Stolpehull	Profil med nummerskilt.		NØ	27.07.2005	Jarle Øvrehus	2686
	3	Papir	33	S-20255	0	-1	0	0	Husområde 1	Veggriile	Profil mot nord, veggriila i NØ i hus, med nummerskilt.		NNV	28.07.2005	Christian Roll Valen	2698
	16	Papir	33	S-20074	-1	0	0	0	Husområde 2	Stolpehull	Plan uten nummerskilt.		NØ	27.07.2005	Jarle Øvrehus	2685
	8	Papir	33	S-20127	0	-1	0	0	Husområde 2	Udefinert anlegg	Profil uten nummerskilt, 50 cm målestokk. Ny profil.		NØ	28.07.2005	Frank Halvard N.	2693
	14	Papir	33	S-20074	0	-1	0	0	Husområde 2	Stolpehull	Profil uten nummerskilt.		NØ	27.07.2005	Jarle Øvrehus	2687
	13	Papir	33	S-20235	0	-1	0	0	Husområde 2	Avskrevet	Profil med nummerskilt og 40 cm målestokk. Rotvel.		Øst	27.07.2005	Christine Haakstad	2688
	12	Papir	33	S-20235	0	-1	0	0	Husområde 2	Avskrevet	Profil uten nummerskilt og mål. Rotvel.		Øst	27.07.2005	Christine Haakstad	2689
	11	Papir	33	S-20127	0	-1	0	0	Husområde 2	Udefinert anlegg	Profil med nummerskilt, 50 cm målestokk. Ny profil.		NØ	28.07.2005	Frank Halvard N.	2690
	10	Papir	33	S-20127	0	-1	0	0	Husområde 2	Udefinert anlegg	Profil med nummerskilt, 50 cm målestokk. Ny profil.		NØ	28.07.2005	Frank Halvard N.	2691
	9	Papir	33	S-20127	0	-1	0	0	Husområde 2	Udefinert anlegg	Profil uten nummerskilt, 50 cm målestokk. Ny profil.		NØ	28.07.2005	Frank Halvard N.	2692
29829	28	Papir	33		0	0	-1	0	Husområde 1		Fra fotosfige. Hus 1A + 1B med 3 1/2 grindpar. Hvite + røde påler.		NNØ	28.07.2005	Marit Wold	2710
	22	Papir	33		0	0	-1	0	Husområde 1		Fra fotosfige. Hus 1A, hvite påler. Med S-20324, uten endevegstopper.		SSV	28.07.2005	Marit Wold	2716
	23	Papir	33		0	0	-1	0	Husområde 1		Fra fotosfige. Hus 1A, hvite påler. Med S-20324, uten endevegstopper.		SSV	28.07.2005	Marit Wold	2715

Negativ nr.	Bildernr.	Filmtype	Lokalitet	Struktur	Plan	Profil	Oversikt	Arbeid	Kontekst	Tolkning	Kommentarer	Personer i bilde	Tatt mot	Dato	Fotograf	Database nr.		
29829	24	Papir	33		0	0	0	-1	0		Husområde 1			SSV	28.07.2005	Marit Wold	2714	
											Fra fotosluge. Hus 1A + 1C med 3 grindpar, nærbylde grønt hus.							
	25	Papir	33		0	0	0	-1	0		Husområde 1			SSV	28.07.2005	Marit Wold	2713	
											Fra fotosluge. Hus 1A + 1C med 3 grindpar, hvite + grønne påler.							
	26	Papir	33		0	0	0	-1	0		Husområde 1			NNØ	28.07.2005	Marit Wold	2712	
											Fra fotosluge. Hus 1A + 1C med 3 grindpar, nærbylde grønt hus.							
	27	Papir	33		0	0	0	-1	0		Husområde 1			NNØ	28.07.2005	Marit Wold	2711	
											Fra fotosluge. Hus 1A + 1C med 3 grindpar. Hvite + grønne påler.							
	21	Papir	33		0	0	0	-1	0		Husområde 1			SSV	28.07.2005	Marit Wold	2717	
											Fra fotosluge. Hus 1A, hvite påler. 6 nordligste grindpar.							
	29	Papir	33		0	0	0	-1	0		Husområde 1			NNØ	28.07.2005	Marit Wold	2709	
											Fra fotosluge. Hus 1A + 1B med 3 grindpar. Hvite + røde påler.							
	30	Papir	33		0	0	0	-1	0		Husområde 1			NNØ	28.07.2005	Marit Wold	2708	
											Fra fotosluge. Hus 1A + 1B med 3 grindpar. Hvite + røde påler.							
	31	Papir	33	S-20353	-1	0	0	0	0	Kokegrop	Hellerstins gsfelt			Nord	28.07.2005	Jarle Øvrehus	2707	
											NV for hellerstingsfelt, nedsiden. Plan uten nummerskilt, med målestokk.							
	32	Papir	33	S-20353	-1	0	0	0	0	Kokegrop	Hellerstins gsfelt			Nord	28.07.2005	Jarle Øvrehus	2706	
											NV for hellerstingsfelt, nedsiden. Plan med nummerskilt.							
	33	Papir	33		0	0	0	-1	0		Husområde 1			NNØ	28.07.2005	Marit Wold	2705	
											Hus 1A med hvite påler. Påle i S-20324.							
	34	Papir	33		0	0	0	-1	0		Husområde 1			NNØ	28.07.2005	Marit Wold	2704	
											Hus 1A med hvite påler. Påle i S-20324.							
	35	Papir	33		0	0	0	-1	0		Husområde 1			NNØ	28.07.2005	Marit Wold	2703	
											Hus 1A med hvite påler, uten endeveggstolper.							
	36	Papir	33		0	0	0	0	0						28.07.2005	Marit Wold	2702	
											"Film 35"							
	16	Papir	33	S-20155	0	0	0	0	0	Ildsted	Husområde 3			SØ	29.07.2005	Christian Roll Vatn	2722	
											Luftøra til lidaet etter tømming. Uten nummerskilt og mål.							
	20	Papir	33		0	0	0	-1	0		Husområde 1			SSV	28.07.2005	Marit Wold	2718	
											Fra fotosluge. Hus 1A, hvite påler. 6 nordligste grindpar.							
	6	Papir	33		0	0	0	-1	0					SV	04.08.2005	Marit Wold	2732	
											Oversiktsbilder fra liff. Hele feltet. Både hvite og røde påler i hus 1.							

Negativ nr.	Bildemr.	Filmtype	Lokalltet	Struktur	Plan	Profi	Oversikt	Arbeid	Kontekst	Tolkning	Kommentarer	Personer i bilde	Tatt mot	Dato	Fotograf	Database nr.
29829	19	Papir	33		0	0	-1	0	Husområde 1		Fra fotoisige. Hus 1A, hvite påler, 2 sørligste grunnpar + endestolper.	SSV	28.07.2005	Marit Wold	2719	
	18	Papir	33		0	0	-1	0	Husområde 1		Fra fotoisige. Hus 1A, hvite påler, 2 sørligste grunnpar + endestolper. 1 påle flyttet fra S-20347 til S-20249.	SSV	28.07.2005	Marit Wold	2720	
	2	Papir	33		0	0	-1	0	Husområde 1		Oversiktsbilder fra lift. Kun hvite påler i hus 1, 1A, de 4 sørligste pålene fjernet.	SSV	04.08.2005	Marit Wold	2736	
	3	Papir	33		0	0	-1	0	Husområde 1		Oversiktsbilder fra lift. Kun hvite påler i hus 1, 1A.	SSV	04.08.2005	Marit Wold	2735	
	5	Papir	33		0	0	-1	0	Husområde 1		Oversiktsbilder fra lift. Både hvite og røde påler i hus 1.	SSV	04.08.2005	Marit Wold	2733	
	7	Papir	33		0	0	-1	0	Husområde 3		Oversiktsbilder fra lift. Hvite påler i hus 3.	SSV	04.08.2005	Marit Wold	2731	
	8	Papir	33		0	0	-1	0	Husområde 1		Oversiktsbilder fra lift. Både hvite, røde og grønne påler i hus 1.	SSV	04.08.2005	Marit Wold	2730	
	9	Papir	33		0	0	-1	0			Oversiktsbilder fra lift. Hele feltet. Både hvite, røde og grønne påler i hus 1.	SSV	04.08.2005	Marit Wold	2729	
	17	Papir	33		0	0	-1	0	Husområde 1		Fra fotoisige. Hus 1A, hvite påler, 2 sørligste grunnpar + endestolper. 1 påle flyttet fra S-20347 til S-20249.	SSV	28.07.2005	Marit Wold	2721	
	4	Papir	33		0	0	-1	0			Oversiktsbilder fra lift. Hele feltet. Kun hvite påler i hus 1, 1A.	SV	04.08.2005	Marit Wold	2734	
	0	Papir	33		0	0	-1	0	Husområde 1		Bilde nr.0. Oversiktsbilder fra lift. Kun hvite påler i hus 1, 1A, de 4 sørligste pålene fjernet.	SSV	04.08.2005	Marit Wold	2738	
	10	Papir	33		0	0	-1	0			Oversiktsbilder fra lift. NV-del av feltet.	SV	04.08.2005	Marit Wold	2728	
	1	Papir	33		0	0	-1	0			Oversiktsbilder fra lift. Solbergkrysset, mot lok. 27 og 28.	NV	04.08.2005	Marit Wold	2737	
	15	Papir	33	S-20155	0	0	0	0	Husområde 3	Ildsted	Luftfåra til ildsted etter tømming. Uten nummerskilt og mål.	SØ	29.07.2005	Christian Roil Valen	2723	
	14	Papir	33	S-20155	0	0	0	0	Husområde 3	Ildsted	Luftfåra til ildsted etter tømming. Uten nummerskilt og mål.	SØ	29.07.2005	Christian Roil Valen	2724	
	13	Papir	33	S-20038	0	-1	0	0	Husområde 1	Ildsted	Ildsted som snittes av veggille S-20255. Profil uten nummerskilt.	NNØ	03.08.2005	Synnøve Thingnes	2725	

Negativ nr.	Bildetnr.	Filmtype	Lokalitet	Struktur	Plan	Profil	Oversikt	Arbeid	Kontekst	Tolkning	Kommentarer	Personer i bilde	Tatt mot	Dato	Fotograf	Database nr.
29829	12	Papir	33	S-20042	-1	0	0	0	Husområde 1	Stotpehull	Mulig stolpe med brente bein. Plan med nummerskilt.		Vest	04.08.2005	Leif Håvard Vikshåland	2726
	11	Papir	33		0	-1	0	0			Oversiktsbilder fra lift. Høle feltet. Både hvite, røde og grønne pletter i luss 1.		SSV	04.08.2005	Marit Wold	2727
29830	27	Papir	27		0	0	-1	0	Helleristinn gsfelt	Arbeidsbilde	Synøve snitter s-19342 og S-19343.	Synøve Thingnæs	Øst	05.08.2005	Marit Wold	2748
	26	Papir	27	S-19342	0	-1	0	0	Helleristinn gsfelt	Kokegrop	Profil med nummerskilt.		Øst	05.08.2005	Synøve Thingnæs	2749
	35	Papir	27	S-19341,	-1	0	0	0	Helleristinn gsfelt	Kokegrop	Plan med nummerskilt. Kokegrop ved helleristingsberg.		SØ	05.08.2005	Synøve Thingnæs	2740
	34	Papir	27	S-19341,	-1	0	0	0	Helleristinn gsfelt	Kokegrop	Plan med nummerskilt. Kokegrop ved helleristingsberg.		SØ	05.08.2005	Synøve Thingnæs	2741
	33	Papir	27	S-19341,	-1	0	0	0	Helleristinn gsfelt	Kokegrop	Plan uten nummerskilt, 50 cm målestokk. Kokegrop ved helleristingsberg.		SØ	05.08.2005	Synøve Thingnæs	2742
	32	Papir	27	S-19342	-1	0	0	0	Helleristinn gsfelt	Kokegrop	Plan med nummerskilt, 50 cm målestokk. Kun kokegrop.		SØ	05.08.2005	Synøve Thingnæs	2743
	31	Papir	27	S-19343	-1	0	0	0	Helleristinn gsfelt	Kokegrop	Plan med nummerskilt, 30 cm målestokk. Sidesstruktur til kokegrop.		SØ	05.08.2005	Synøve Thingnæs	2744
	30	Papir	27	S-19341	-1	0	0	0	Helleristinn gsfelt	Kokegrop	Plan med nummerskilt, 30 cm målestokk. Liten kokegrop ved helleristingsberg.		SØ	05.08.2005	Synøve Thingnæs	2745
	29	Papir	27	S-19341	0	-1	0	0	Helleristinn gsfelt	Kokegrop	Profil med nummerskilt, 30 cm målestokk. Liten kokegrop ved helleristingsberg.		Øst	05.08.2005	Marit Wold	2746
	36	Papir	27		0	0	0	0			"Film 36"			05.08.2005	Synøve Thingnæs	2739
	18	Papir			0	0	0	-1			Kontorbilder fra oppstart av etterarbeid i Oslo.	Leif Håvard Vikshåland		16.08.2005	Marit Wold	2757
	28	Papir	27	S-19341	0	-1	0	0	Helleristinn gsfelt	Kokegrop	Profil med nummerskilt, 30 cm målestokk. Liten kokegrop og helleristingsberg i bakgrunnen.		Øst	05.08.2005	Marit Wold	2747
	17	Papir			0	0	0	-1			Kontorbilder fra oppstart av etterarbeid i Oslo.	Leif Håvard Vikshåland		16.08.2005	Marit Wold	2758
	19	Papir			0	0	0	-1			Kontorbilder fra oppstart av etterarbeid i Oslo.	Leif Håvard Vikshåland		16.08.2005	Marit Wold	2756

C54983-54991

Boplassfunn fra steinalder/jernalder fra BUSTGÅRD (1003 /1), SARPSBORG K., ØSTFOLD (ID100240).

Boplassfunn i form av et treskipet langhus fra folkevandringstid (hus 3), et mulig halvtakshus, et husområde med spor etter minst to hus fra eldre jernalder (hus 1 og 2), samt et kulturlag med funn som trolig skal dateres til senneolitikum. Et helleristningsfelt er tildekket (Bårdseth 2007). Undersøkelsen er utført av E6-prosjektet Østfold ved KHM i 2005, og lokaliteten regnes som ferdig undersøkt innenfor grensene til reguleringsplanen (Wold 2006, Vikshåland 2007). Dette er et forvaltningsinitiert prosjekt (2003-2007) som ble etablert i forbindelse med breddeutvidelse av E6 gjennom Råde, Sarpsborg, Fredrikstad og Halden kommuner. Statens vegvesen Region Øst er tiltakshaver. Lokaliteten ble registrert av Østfold fylkeskommune i 2002 (Vikshåland 2003, C55156). Det forekommer avvik i hustolkningene mellom rapport og Varia 67. Dette kan medføre at enkelte strukturdefinisjoner i katalogteksten ikke stemmer overens med Varia-teksten.

Det aktuelle området lå i dyrka mark, og ble undersøkt ved maskinell flateavdekking. I alt ble det åpnet opp et område på 4100 kvadratmeter og påvist 355 strukturer. Alle strukturene ble innmålt, og 112 snittet og dokumentert i profil. Det ble samlet inn 117 makrofossilprøver, 89 er flotert og 52 analysert (Sandvik 2007). I tillegg er 2 tynnslip fra mikromorfologiske prøver analysert (Sageidet 2006), og 13 prøver er ¹⁴C-datert (Gulliksen 2005, 2006a, 2006b). Beinmaterialet er artsbestemt og deponert med J.S.nr. 1408 ved BM (Hufthammer 2006). Funn og trekullprøver er magasinert ved KHM. Makrofossilprøver er deponert ved AmS.

Litteratur:

Bårdseth, G.A. 2007: Dokumentasjon og sikring av helleristninger. Varia 68. Kulturhistorisk museum. Fornminneseksjonen. Universitetet i Oslo.

Gulliksen, S. 2005: *Dateringsrapport*. Upublisert rapport i brev av 17.11.2005. Topografisk arkiv. Kulturhistorisk museum. Oslo.

Gulliksen, S. 2006a: *Dateringsrapport*. Upublisert rapport i brev av 20.01.2006. Topografisk arkiv. Kulturhistorisk museum. Oslo.

Gulliksen, S. 2006b: *Dateringsrapport*. Upublisert rapport i brev av 08.02.2006. Topografisk arkiv. Kulturhistorisk museum. Oslo.

Hufthammer, A. K. 2006: *Analyse av beinmateriale fra E-6-Prosjektet*. Upublisert rapport datert 12. januar 2006. Topografisk arkiv. Kulturhistorisk museum. Oslo.

Sageidet, B. M. 2006: *Mikromorfologiske analyser av tynnslip frå E6-prosjektet, KHM, UiO*. Upublisert rapport av 16.05.2006. Topografisk arkiv. Kulturhistorisk museum. Universitetet i Oslo.

Vedlegg 9.8, tilveksttekst

Sandvik, P. U. 2007: I: G. A. Bårdseth (red.): *Hus og gard langs E6 i Fredrikstad og Sarpsborg kommune*. Varia 67. Kulturhistorisk museum. Fornminneseksjonen. Universitetet i Oslo.

Vikshåland, L. H. 2003: *Kulturhistorisk registrering av automatisk fredete kulturminner i forbindelse med breddeutvidelse av E6 fra Svingenskogen til grensen Sarpsborg/Råde*. Upublisert rapport. Regionalavdelingen, Østfold fylkeskommune. Topografisk arkiv. Kulturhistorisk museum. Oslo.

Vikshåland, L. H. 2007: "Bustgård. Neolittisk kulturlag, helleristninger fra bronsealder og langhus fra eldre jernalder (lokalitet 33 og 34)". I: G. A. Bårdseth (red.): *Hus og gard langs E6 i Fredrikstad og Sarpsborg kommune*. Varia 67. Kulturhistorisk museum. Fornminneseksjonen. Universitetet i Oslo.

Wold, M. 2006: *Rapport arkeologisk utgravning. Lokalitet 33. Boplasspor og helleristninger. Bustgård 1003/1. Sarpsborg kommune, Østfold fylke. Undersøkt i 2003*. Upublisert rapport. Topografisk arkiv. Kulturhistorisk museum. Oslo.

Kartreferanse: ØK, CR 029-5-4

Projeksjon: NGO1948 Gauss-K; Akse 3

Koordinater: N 134810, Ø 25580

C54983/1-65

Treskipet langhus (hus 1) fra yngre romertid. Huset var orientert nordnordøst-sørsørvest, og ble påvist ved 19 nedgravninger for takbærende stolper og to veggrofter. Flere strukturer ble påvist innenfor hustomten uten at de inngår i hustolkningen. Største lengde har vært ca 25 m, og bredden mellom 6 og 7 m. Det er gjennomført en datering på trekull fra bjørk fra en nedgravning for takbærende stolpe i huset. Dateringsresultatet indikerer en bruksperiode til yngre romertid.

Funn av keramikk:

1) 2 Skår fra **kar** av keramikk funnet i vestre veggrille S-20256. Leiren er relativt finmagret, med glimmerstein og finknuste bergartskorn. Begge randskårene er tydelig konvekse i formen. Selv om de er noe ulike i formen antas det ut ifra leirens magring, farge og funnsted at de stammer fra samme leirkar. *Mål:* Lengste randskår: rand: 4,4 cm Stb: 2,6 cm Stt: 0,5 cm Minste randskår: rand: 2,2 cm Stb: 4,4 cm Stt: 0,5 cm. *Vekt:* 16,2 g.

2) 3 Skår fra **kar** av keramikk funnet i vestre veggrille S-20256. Grovt uornert gods. Leiren er magret med glimmerstein og finknuste bergartskorn. *Mål:* Mål tatt av største skår. *Stl:* 2,1 cm. *Stb:* 1,8 cm. *Stt:* 0,5 cm. *Vekt:* 4 g.

3) 2 Skår fra **kar** av keramikk funnet i vestre veggrille S-20256. Grovt uornert gods. Leiren er magret med glimmerstein og finknuste bergartskorn. Det største skåret er gråsort på den ene siden og lys brun på den andre. *Mål:* Største skår: 3 x 3 cm. Tykkelse 0,6 cm. Minste skår: 2,5 x 2 cm. Tykkelse 0,3 cm. *Vekt:* 7,9 g.

Vedlegg 9.8, tilveksttekst

- 4) Skår fra **kar** av keramikk funnet i østre veggrille S-20255. Grovt uornert gods. Leiren er magret med glimmerstein og finknuste bergartskorn. Skåret buer svakt, er mest sannsynligvis fra buken av karet. *Mål: Stl: 3,3 cm. Stb: 2,6 cm. Stt: 0,4 cm. Vekt: 4,6 g.*
- 5) 5 Skår fra **kar** av keramikk funnet i vestre veggrille S-20256. Grovt uornert gods. Leiren er magret med glimmerstein og finknuste bergartskorn. Flere av skårene later til å være spaltet slik at bare en side av karet er bevart. *Mål: Målene tatt av største skår. Stl: 2,7 cm. Stb: 2, cm. Stt: 0,5 cm. Vekt: 9,2 g.*

Funn av brente bein:

- 6) **Bein, brente.** Ubestemt mammalia. Funnet i østre veggrille S-20255. *Vekt: 1,2 g.*
- 7) **Bein, brente.** Ubestemt mammalia. Funnet i vestre veggrille S-20256. *Vekt: 0,6 g.*
- 8) **Bein, brente.** Ubestemt mammalia. Funnet i makrofossilprøve fra nedgravning for takbærende stolpe S-20049.

Funn av flint:

- 9) **Avslag** av flint med spisse kanter og noe cortex, funnet i vestre veggrille S-20256. *Mål: Stl: 2,8 cm. Stb: 1,5 cm. Stt: 0,7 cm. Vekt: 2,1 g.*
- 10) **Avslag** av flint funnet i vestre veggrille S-20256. Ravfarget, tykt flintavslag med minst 1 rett side. Små antydninger til retusj. Liten bit med kvarts infelt. *Mål: Stl: 2,8 cm. Stb: 2, cm. Stt: 0,7 cm. Vekt: 4,3 g.*
- 11) **Avslag** av flint funnet i østre veggrille S-20255. Grovt avslag med midtrygg. *Mål: Stl: 3,1 cm. Stb: 2,5 cm. Stt: 0,8 cm. Vekt: 5 g.*
- 12) **Avslag** av flint funnet i vestre veggrille S-20256. Nesten trekantig brunt avslag med mulige antydninger til retusj langs den ene kanten. *Mål: Stl: 2, cm. Stb: 1,6 cm. Stt: 0,1 cm. Vekt: 0,7 g.*
- 13) **Avslag** av flint funnet i østre veggrille S-20255. Brunrødt avslag med buet form. *Mål: Stl: 1,9 cm. Stb: 1,3 cm. Stt: 0,2 cm. Vekt: 0,6 g.*
- 14) **Avslag** av flint funnet i østre veggrille S-20255. Brungrått avslag med noe cortex. *Mål: Stl: 2,7 cm. Stb: 2,5 cm. Stt: 0,4 cm. Vekt: 2,9 g.*
- 15) **Avslag** av flint funnet i vestre veggrille S-20256. Lite brunt avslag av grov flint. *Mål: Stl: 1, cm. Stb: 0,9 cm. Stt: 0,2 cm. Vekt: 0,2 g.*
- 16) **Avslag** av flint funnet i vestre veggrille S-20256. To ørsmå flintfragmenter. Et rødlig og et sort.
- 17) **Avslag** av flint funnet i vestre veggrille S-20256. Lite avslag med mange kanter. Ble funnet under flottering av makrofossilprøve (MF 20100). *Mål: Stl: 1,7 cm. Stb: 1,2 cm. Stt: 0,3 cm. Vekt: 0,8 g.*

Funn av bergart:

18) **Knakkestein**

Mulig knakkestein funnet i østre veggrille S-20255. Liten, med knusespor i to ender. *Mål: Sirkulær med diameter på 5,5 cm. Tykkelse 2,9 cm. Vekt: 121,2 g.*

Kullprøver:

- 19) **Prøve, kull** fra ildsted S-20040. *Vekt: 30,5 g.*

Vedlegg 9.8, tilveksttekst

Makrofossilprøver:

- 20) **Prøve, makro** fra lufteåre S-20331 (AmS natvit.nr.: 2005/06-244).
- 21) **Prøve, makro** fra ildsted S-20040 (AmS natvit.nr.: 2005/06-245).
- 22) **Prøve, makro** fra veggrille S-20256 (AmS natvit.nr.: 2005/06-246).
- 23) **Prøve, makro** fra veggrille S-20255 (AmS natvit.nr.: 2005/06-247).
- 24) **Prøve, makro** fra veggrille S-20219 (AmS natvit.nr.: 2005/06-250).
- 25) **Prøve, makro** fra nedgravning for stolpe (AmS natvit.nr.: 2005/06-248).
- 26) **Prøve, makro** fra nedgravning for takbærende stolpe S-20049 (AmS natvit.nr.: 2005/06-251).
- 27) **Prøve, makro** fra nedgravning for takbærende stolpe S-20218 (AmS natvit.nr.: 2005/06-252).
- 28) **Prøve, makro** fra nedgravning for takbærende stolpe S-20035 (AmS natvit.nr.: 2005/06-253).
- 29) **Prøve, makro** fra nedgravning for takbærende stolpe S-20337 (AmS natvit.nr.: 2005/06-255).
- 30) **Prøve, makro** fra nedgravning for takbærende stolpe S-20338 (AmS natvit.nr.: 2005/06-257).
- 31) **Prøve, makro** fra nedgravning for takbærende stolpe S-20009 (AmS natvit.nr.: 2005/06-259). Trekull fra prøven (bjørk) er ¹⁴C-datert til 1750±40 BP, 240 calAD-380 calAD (TUa-5683).
- 32) **Prøve, makro** fra nedgravning for takbærende stolpe S-20226 (AmS natvit.nr.: 2005/06-260).
- 33) **Prøve, makro** fra nedgravning for takbærende stolpe S-20343 (AmS natvit.nr.: 2005/06-262).
- 34) **Prøve, makro** fra nedgravning for takbærende stolpe S-20340 (AmS natvit.nr.: 2005/06-264).
- 35) **Prøve, makro** fra nedgravning for takbærende stolpe S-20232 (AmS natvit.nr.: 2005/06-265).
- 36) **Prøve, makro** fra nedgravning for takbærende stolpe S-20347 (AmS natvit.nr.: 2005/06-266).
- 37) **Prøve, makro** fra nedgravning for takbærende stolpe S-20341 (AmS natvit.nr.: 2005/06-271).
- 38) **Prøve, makro** fra nedgravning for takbærende stolpe S-20011 (AmS natvit.nr.: 2005/06-273).
- 39) **Prøve, makro** fra nedgravning for takbærende stolpe S-20238 (AmS natvit.nr.: 2005/06-274).
- 40) **Prøve, makro** fra nedgravning for takbærende stolpe S-20342 (AmS natvit.nr.: 2005/06-275).
- 41) **Prøve, makro** fra nedgravning for takbærende stolpe S-20228 (AmS natvit.nr.: 2005/06-277).
- 42) **Prøve, makro** fra veggrille S-20256 (AmS natvit.nr.: 2005/06-279).
- 43) **Prøve, makro** fra veggrille S-20255 (AmS natvit.nr.: 2005/06-286).

Andre prøver:

- 44)-65) **Prøve, annet.** Jordprøver tatt fra flaten hvor både hustomt 1A, 1B, 1C og 1D lå.

C54984/1-14

Mulig treskipet langhus (hus 2) fra eldre jernalder. Huset var orientert østnordøst-vestsørvest, og ble påvist ved 7 nedgravninger for takbærende stolper, yttervegg i form av veggroft og nedgravninger for veggstolper og to par stolpehull for stolper i inngangsparti. Flere strukturer ble påvist innenfor hustomten uten at de inngår i hustolkningen. Trekull av bjørk fra en nedgravning for veggstolpe er ¹⁴C-datert til siste del av førromersk jernalder. Dateringen antas å representere husets brukstid. Hus 2 omfatter hus 1b (C54984), hus 1c (C54985) og hus 1d (C54986) fra rapporten, samt noen av de øvrige strukturene fra lokaliteten (C54991) (Wold 2006).

Funn av flint:

1) Skaft av **dolk** av flint funnet i nedgravning for stolpe S-20031. Avlang firesidig flintgjenstand som er flateretusjert over hele. Ser ut som skaftet til en dolk som er brukket av i ene enden. Ujevn rombisk form. Ligner figur nr 218 i "Flint fra Danmarks Oldtid" av Peter Vang Petersen 1999, og klassifiseres av Lomborg (1973: 47) som dolketype III. *Mål: L: 5,7 cm. B: 2, cm. T: 1,8 cm. Vekt: 35 g.*

Makrofossilprøver:

- 2) **Prøve, makro** fra nedgravning for takbærende stolpe S-20333 (AmS natvit.nr.: 2005/06-249).
- 3) **Prøve, makro** fra nedgravning for takbærende stolpe S-20240 (AmS natvit.nr.: 2005/06-254).
- 4) **Prøve, makro** fra nedgravning for takbærende stolpe S-20249 (AmS natvit.nr.: 2005/06-256).
- 5) **Prøve, makro** fra nedgravning for takbærende stolpe S-20027 (AmS natvit.nr.: 2005/06-258).
- 6) **Prøve, makro** fra nedgravning for takbærende stolpe S-20033 (AmS natvit.nr.: 2005/06-261).
- 7) **Prøve, makro** fra nedgravning for takbærende stolpe S-20031 (AmS natvit.nr.: 2005/06-263).
- 8) **Prøve, makro** fra nedgravning for takbærende stolpe S-20326 (AmS natvit.nr.: 2005/06-267).
- 9) **Prøve, makro** fra nedgravning for takbærende stolpe S-20051 (AmS natvit.nr.: 2005/06-268).
- 10) **Prøve, makro** fra nedgravning for takbærende stolpe S-20324 (AmS natvit.nr.: 2005/06-269).
- 11) **Prøve, makro** fra nedgravning for takbærende stolpe S-20332 (AmS natvit.nr.: 2005/06-270).
- 12) **Prøve, makro** fra nedgravning for takbærende stolpe S-20325 (AmS natvit.nr.: 2005/06-272).
- 13) **Prøve, makro** fra nedgravning for takbærende stolpe S-20237 (AmS natvit.nr.: 2005/06-276). Trekull fra prøven (bjørk) er ¹⁴C-datert til 1620±45 BP, 410 calAD-535 calAD (TUa-5684).
- 14) **Prøve, makro** fra veggrille S-20348 (AmS natvit.nr.: 2005/06-278).

C54985/1-5

Vedlegg 9.8, tilveksttekst

For omtale av strukturene se C54984.

Makrofossilprøver:

- 1) **Prøve, makro** fra nedgravning for stolpe S-20052 (AmS natvit.nr.: 2005/06-285).
- 2) **Prøve, makro** fra nedgravning for stolpe S-20041 (AmS natvit.nr.: 2005/06-288). Trekull fra prøven (bjørk) er ¹⁴C-datert til 1690±45 BP, 260 calAD-420 calAD (TUa-5685).
- 3) **Prøve, makro** fra nedgravning for stolpe S-20241 (AmS natvit.nr.: 2005/06-289).
- 4) **Prøve, makro** fra nedgravning for stolpe S-20319 (AmS natvit.nr.: 2005/06-290).
- 5) **Prøve, makro** fra nedgravning for stolpe S-20048 (AmS natvit.nr.: 2005/06-291).

C54986/1-2

For omtale av strukturene se C54984.

Makrofossilprøver:

- 1) **Prøve, makro** fra nedgravning for stolpe S-20002 (AmS natvit.nr.: 2005/06-221). Trekull fra prøven (bjørk) er ¹⁴C-datert til 2070±40 BP, 165 calBC - 0 calAD (TUa-5680).
- 2) **Prøve, makro** fra nedgravning for stolpe S-20003 (AmS natvit.nr.: 2005/06-222).

C54987/1-26

Mulig halvtakshus som var orientert nordøst-sørvest. Huset har trolig hatt en tett vegg mot nord og vest, og vært åpent mot sørøst. Det mulige halvtakshuset ble påvist på sørøstsiden av hus 3. Likhetstrekk mellom stolpehullene i hus 3 og det mulige halvtakshuset gjør at de to bygningene antas å ha vært samtidige.

Funn av keramikk:

- 1) Skår fra **kar** av keramikk funnet i nedgravning for stolpe S-20141. Grovt uornert gods. Leiren er magret med glimmerstein og finknuste bergartskorn. *Mål: Stl: 2,2 cm. Stb: 1,8 cm. Stt: 0,7 cm. Vekt: 2,6 g.*
- 2) Skår fra **kar** av keramikk funnet i nedgravning for stolpe S-20119. Grovt uornert gods. Leiren er magret med glimmerstein og finknuste bergartskorn. *Mål: Stl: 1,7 cm. Stb: 1,3 cm. Stt: 0,6 cm. Vekt: 1,5 g.*

Funn av brent leire:

- 3) **Brent leire** funnet i nedgravning for stolpe S-20105. Liten klump av brent leire med mulig kvistavtrykk. *Mål: Stl: 2, cm. Stb: 1,3 cm. Stt: 1,1 cm. Vekt: 2,3 g.*

Funn av flint:

- 4) **Avslag** av flint funnet i nedgravning med ukjent funksjon S-20127. T-formet flintavslag med to tydelige rygger. *Mål: Stl: 2,5 cm. Stb: 3, cm. Stt: 0,3 cm. Vekt: 1,5 g.*
- 5) 2 **fragment** av flint funnet i nedgravning for stolpe S-20105. Det minste later til å være brent. *Mål: Største fragment: 1,8 x 1,3 cm. Minste fragment: 0,9 x 0,8 cm. Vekt: 0,4 g.*

Vedlegg 9.8, tilveksttekst

Funn av brente bein:

- 6) 3 Fragment av **brent bein**. Ubestemt mammalia. Funnet i nedgravning med ukjent funksjon S-20127. *Vekt:* 0,5 g.
- 7) Fragment av **brent bein**. Ubestemt mammalia. Funnet i nedgravning med ukjent funksjon S-20127. *Vekt:* 0,2 g.
- 8) Fragment av **brent bein**. Ubestemt mammalia. Funnet i nedgravning med ukjent funksjon S-20127. *Vekt:* 0,1 g.
- 9) 3 Fragmenter av **brent bein**. Ubestemt mammalia. Funnet i nedgravning med ukjent funksjon S-20127. *Vekt:* 0,1 g.

Kullprøver:

- 10) **Prøve, kull** fra struktur avskrevet som rotvelt S-20235. *Vekt:* 13,9 g.

Makrofossilprøver:

- 11) **Prøve, makro** fra ildsted S-20101 (AmS natvit.nr.: 2005/06-203).
- 12) **Prøve, makro** fra nedgravning for stolpe S-20135A (AmS natvit.nr.: 2005/06-205).
- 13) **Prøve, makro** fra nedgravning for stolpe S-20135B (AmS natvit.nr.: 2005/06-204).
- 14) **Prøve, makro** fra nedgravning for stolpe S-20140 (AmS natvit.nr.: 2005/06-206).
- 15) **Prøve, makro** fra nedgravning for stolpe S-20121 (AmS natvit.nr.: 2005/06-207).
- 16) **Prøve, makro** fra nedgravning for stolpe S-20076 (AmS natvit.nr.: 2005/06-208).
- 17) **Prøve, makro** fra nedgravning for stolpe S-20073 (AmS natvit.nr.: 2005/06-209).
- 18) **Prøve, makro** fra nedgravning for stolpe S-20073 (AmS natvit.nr.: 2005/06-210).
- 19) **Prøve, makro** fra nedgravning med ukjent funksjon S-20127 (AmS natvit.nr.: 2005/06-213).
- 20) **Prøve, makro** fra nedgravning med ukjent funksjon S-20127 (AmS natvit.nr.: 2005/06-216).
- 21) **Prøve, makro** fra nedgravning for stolpe S-20289 (AmS natvit.nr.: 2005/06-237).
- 22) **Prøve, makro** fra nedgravning for stolpe S-20069 (AmS natvit.nr.: 2005/06-280).
- 23) **Prøve, makro** fra nedgravning for stolpe S-20114 (AmS natvit.nr.: 2005/06-281).
- 24) **Prøve, makro** fra nedgravning for stolpe S-20074 (AmS natvit.nr.: 2005/06-282).
- 25) **Prøve, makro** fra nedgravning for stolpe S-20134A (AmS natvit.nr.: 2005/06-283).
- 26) **Prøve, makro** fra nedgravning for stolpe S-20134B (AmS natvit.nr.: 2005/06-284).

C54988/1-87

Treskipet langhus (hus 3) fra folkevandringstid. Huset var orientert nordnordøst-sørsørvest, og ble påvist ved 12 nedgravninger for takbærende stolper, 2 vegggrøfter og et sentralildsted med luftekanal. Flere strukturer ble påvist innenfor hustomten uten at de inngår i hustolkningen. Det er utført seks ¹⁴C-dateringer på materiale fra huset. Fem av dateringene er utført på byggkorn, og en er utført på trekull av bjørk. Korndateringene faller hovedsakelig innenfor folkevandringstid, selv om to av dateringene strekker seg noe inn i merovingertid (570-800 e.Kr.). Dateringen på trekull av bjørk fra nordvestre vegggrøft ligger innenfor yngre romertid – folkevandringstid (T-17889). Vurdert sammen med keramikkmaterialet i tilknytning til huset, antas dateringene fra huset å representere bruk i folkevandringstid.

Vedlegg 9.8, tilveksttekst

Funn av keramikk:

- 1) Skår fra **kar** av keramikk funnet i overflaten av nedgravning for takbærende stolpe S-20071. Grovt uornert gods. Leiren er magret med glimmerstein og finknuste bergartskorn. *Mål: Stl: 2,5 cm. Stb: 1,8 cm. Stt: 0,5 cm. Vekt: 2,6 g.*
- 2) 8 Skår fra **kar** av keramikk funnet i makrofossilprøve fra nedgravning for takbærende stolpe S-20072. Fint ornert gods og grovt uornert gods. 2 skår av tynn keramikk med glittet utside. På det største skåret er det på enden antydninger til dekor i form av to små buete linjer. Dette skåret er konvekst og antageligvis fra karetts buk. Leiren er magret med sand. Skårene ble funnet i makrofossilprøven, og samme type keramikk - både grovt og fint - ble funnet under snitting av strukturen. 5 tynne, små skår av sort farge. 1 skår av grovt gods som er veldig sintret. *Mål: Mål gjelder for det største skåret. Stl: 2,2 cm. Stb: 1,8 cm. Stt: 0,4 cm. Vekt: 5,3 g.*
- 3) 2 Skår fra **kar** av keramikk funnet i nedgravning for takbærende stolpe S-20072. Fint ornert gods. Glittet. På det største skåret, som er et bukskår, vises det antydninger til dekor ved den ene bruddflaten. Dekoren består av korte skrånstilte buer. Denne keramikken ble funnet under snitting av strukturen, sammen med skår av grovt og uornert gods. *Mål: Stl: 3,3 cm. Stb: 1,7 cm. Stt: 0,3 cm. Vekt: 3,7 g.*
- 4) 2 Skår fra **kar** av keramikk funnet i nedgravning for takbærende stolpe S-20072. Grovt uornert gods. Et stort og et lite skår. Det store er riktig tykt, muligens del av bunnen av et kar. Kan også være bukskår. Later til å være av samme type som F-20110 fra vegggrillen. Leiren er magret med glimmerstein og finknuste bergartskorn. *Mål: Stl: 6, cm. Stb: 4,8 cm. Stt: 1,2 cm. Vekt: 41,2 g.*
- 5) Skår fra **kar** av keramikk funnet i kokegrop S-20075. Grovt uornert gods. Utsiden på skårene er lys brun, innsiden har mørk farge. Leiren er magret med glimmerstein og finknuste bergartskorn. *Mål: Stl: 1,8 cm. Stb: 1,6 cm. Stt: 0,4 cm. Vekt: 1,6 g.*
- 6) 12 Skår fra **kar** av keramikk funnet i luftenåre til ildsted S-20155. Fint ornert gods. Tynne, små skår i lys brun farge. På det største skåret er det merke etter dekor i form av én rett strek. Det later til at skårene er spaltet slik at kun yttersiden er bevart og ikke innersiden. Leiren er finmagret med sand og litt glimmerstein. *Mål: Største skår: 2,3 x 1,5 cm Stt: 0,3 cm. Vekt: 6,6 g.*
- 7) 25 Skår fra **kar** av keramikk funnet i luftenåre til ildsted S-20155. Grovt ornert gods. Klebermagret keramikk med linjemønster i parallelle rekker, som er både rette og svinger. 4 randskår. Minst 4 av skårene har dekor. Litt over halvparten av skårene har en sterk oransje farge, som tyder på at skårene har vært utsatt for forskjellig varmepåvirkning. De fleste av de oransje skårene er også spaltet, slik at kun en eller ingen av overflatene er bevart. Leiren er magret med mye kleber, glatt å ta på. Randskår og bukskår indikerer at dette kan ha vært et spannformet kar, med en diameter på omtrent 20-25 cm. *Mål: Gjennomsnittlig størrelse: 3,5 x 3,5 cm. Stt: 0,9 cm. Vekt: 180 g.*
- 8) Skår fra **kar** av keramikk funnet i luftenåre til/ildsted S-20155/20156. Grovt uornert gods. Klebermagret keramikk av samme type som det er funnet flere skår av i samme kontekst. *Mål: Stl: 3,6 cm. Stb: 3,2 cm. Stt: 0,6 cm. Vekt: 9 g.*
- 9) 3 Skår fra **kar** av keramikk funnet i ildsted S-20156. Grovt ornert gods. Leiren er magret med kleber, glatt å ta på. To av skårene har dekor. Dekoren består av parallelle, rette linjer. Skårene hører sannsynligvis sammen med skårene fra F-20148 fra nærliggende struktur. *Mål: Mål gjelder for største skår. Stl: 5,5 cm. Stb: 4,2 cm. Stt: 0,8 cm. Vekt: 26 g.*

- 10) Skår fra **kar** av keramikk funnet i kort rille fra ildsted S-20157. Grovt ornert gods. Leiren er magret med glimmerstein og finknuste bergartskorn, samt noe sand. Virker være noe glattet på utsiden. Mørkere farge på utsiden enn innsiden. Dekoren vises som én enkelt 2,5 cm lang linje. *Mål: Stl: 4,9 cm. Stb: 3,6 cm. Stt: 0,5 cm. Vekt: 16,5 g.*
- 11) Skår fra **kar** av keramikk funnet i kort rille fra ildsted S-20157. Grovt ornert gods. Lite keramikkskår med dekor i form av én rett linje. Er av samme type som F-20037. Leiren er magret med glimmerstein og finknuste bergartskorn. *Mål: Stl: 2,7 cm. Stb: 1,7 cm. Stt: 0,5 cm. Vekt: 3 g.*
- 12) 21 Skår fra **kar** av keramikk funnet i veggrille S-20200. Fint ornert gods. Halvparten har dekor. 2 randskår. 7 av skårene kan pusles sammen. Formen på de to randskårene indikerer en diameter på 7-8 cm. Skårene indikerer at dekoren besto av heltrukne linjer ved buk og hals, og parallelle skrålinjer mellom disse. På selve bukfalsen er det mellom heltrukne linjer flere små skråstilte linjer. Disse ser ikke ut til å gå rundt hele karet, men opptrer i grupper på fire-fem. Nedenfor bukfalsen skrår karet nedover til en rund buk. De udekorerte skårene stammer sannsynligvis fra buken. Dekoren og formen på karet viser stor likhet med figur 170 i Bøe, som er et lavt beger uten hank, med lav nederdel og smal hals. Leiren er magret med sand, samt noe glimmerstein. Ingen grove korn. *Vekt: 46 g.*
- 13) 30 Skår fra **kar** av keramikk funnet i makrofossilprøve fra veggrille S-20200. Både fint ornert gods og grovere keramikk. Veldig små skår. De største skårene har dekor lik skårene fra F-20112, som ble funnet der hvor denne makrofossilprøven ble tatt. Stammer sannsynligvis fra samme karet. *Mål: Mål tatt av største skåret. Stl: 2, cm. Stb: 1,5 cm. Stt: 0,4 cm. Vekt: 27,6 g.*
- 14) 16 Skår fra **kar** av keramikk funnet i S-20200. Grovt uornert gods. Et av skårene er et randskår, med tydelig konkav form. Utsiden på skårene er lys brun, innsiden har mørk farge. Later til å være av samme type som den grove keramikken F-20102 fra takbærende stolpe. Ut i fra formen på randskåret må diameteren ha vært på minst 15 cm. Leiren er magret med glimmerstein og finknuste bergartskorn. *Mål: Mål tatt av største skåret. Stl: 4,7 cm. Stb: 4,3 cm. Stt: 1, cm. Vekt: 77 g.*
- 15) 8 Skår fra **kar** av keramikk funnet i veggrille S-20201. 4 skår med dekor, 1 klebermagret skår, 3 små keramikkliser. De 4 skårene med dekor stammer fra et stort og kraftig kar. Dekoren er tydelig og dyp, med skråstilte riskorn-lignende avtrykk i border separert med tydelige linjer. Disse 4 skårene passer med randskårene i F20156 funnet like i nærheten, og hører til samme karet. Leiren er magret med glimmerstein og finknuste bergartskorn. Utsiden er langt mørkere i fargen, og ser ut til å ha blitt glittet noe. *Mål: Målene gjelder for det største av de dekorerte skårene. Stl: 5,8 cm. Stb: 4,2 cm. Stt: 0,8 cm. Vekt: 74,8 g.*
- 16) 3 Skår fra **kar** av keramikk funnet i veggrille S-20201. Fint ornert gods, robust. 2 randskår og 1 skår fra halsen, alle tre passer sammen. Nederst på halsskåret er det dekor i form av én enkelt tydelig linje. Disse skårene passer sammen med skårene fra F-20037, og de er funnet nært hverandre. Hører til samme kar, som må ha vært stort og robust. Randskårenes form indikerer en diameter på rundt 27 cm. Leiren er magret med glimmerstein og finknuste bergartskorn. Utsiden er langt mørkere i fargen, og ser ut til å ha blitt glittet noe. *Mål: Gjennomsnittlig størrelse: 3,5 x 3 cm. Stt: 0,6 cm. Vekt: 41 g.*
- 17) Skår fra **kar** av keramikk funnet i veggrille S-20201. Grovt uornert gods. Leiren er magret med glimmerstein og finknuste bergartskorn. *Mål: Stl: 1,4 cm. Stb: 1,2 cm. Stt: 0,4 cm. Vekt: 0,8 g.*

Vedlegg 9.8, tilveksttekst

- 18) Skår fra **kar** av keramikk funnet i veggrille S-20201. Grovt uornert gods. Tydelig konveks form på skåret. Later til å være av samme type kar som F-20143 med utveksten. Leiren er magret med glimmerstein og finknuste bergartskorn. *Mål: Stl: 3,8 cm. Stb: 3,3 cm. Stt: 0,5 cm. Vekt: 5,9 g.*
- 19) Skår fra **kar** av keramikk funnet i veggrille S-20201. Grovt uornert gods. Skåret er spaltet. Den bevarte oversiden har mørk farge. Later til å være av samme type som F-20037. Leiren er magret med glimmerstein og finknuste bergartskorn. *Mål: Stl: 2,4 cm. Stb: 1, cm. Stt: 0,5 cm. Vekt: 1,3 g.*
- 20) 3 Skår fra **kar** av keramikk funnet i veggrille S-20201. Grovt uornert gods. 1 stort skår av klebermagret type, 2 små keramikkfliser av mørk romertidstype. Det klebermagrete skåret er grått på utsiden og sort på innsiden. *Mål: Stl: 4,2 cm. Stb: 4, cm. Stt: 0,7 cm. Vekt: 16,2 g.*
- 21) 6 Skår fra **kar** av keramikk funnet i veggrille S-20201/20200. Mellomgrovt uornert gods. Det største skåret har en veldig tydelig utvekst/vorte som later til å ha kun dekorativ funksjon. Dette skåret passer sammen med et annet skår, som viser en tydelig bukknekk. 1 randskår. Vanskelig å si noe om form og størrelse. Leiren er magret med sand og glimmerstein. Bergartskorn vises i det grove randskåret. *Mål: Gjennomsnittlig størrelse: 3 x 3 cm. Stt: 0,4 cm. Vekt: 40,6 g.*
- 22) 17 Skår fra **kar** av keramikk funnet i veggrille S-20201/20200. Fint ornert gods. 3 mellomstore skår danner en tykk bunn. Bukskårene er dekorert med linjer, og skråstilte små streker på selve buk-knekk. Skårene er glittet på utsiden. Veldig tynt randskår. Leiren er magret med sand. *Mål: Gjennomsnittlig størrelse: 2 x 1,5 cm Stt: 0,6 cm. Vekt: 35,3 g.*
- 23) 10 Skår fra **kar** av keramikk funnet i vegggrille S-20201/20200. Fint ornert gods. 6 av de 10 skårene passer sammen. Der iblandt 2 randskår. Er med stor sannsynlighet fra samme kar som F-20112, også fra veggrillen. Leiren er magret med sand og glimmerstein. *Mål: Gjennomsnittlig størrelse: 2,5 x 2 cm. Stt: 0,5 cm. Vekt: 21 g.*
- 24) Skår fra **kar** av keramikk funnet i veggrille S-20201/20200. Grovt uornert gods. Ser ut til å være del av bunn. *Mål: Stl: 5,3 cm. Stb: 4,2 cm. Stt: 0,7 cm. Vekt: 15,5 g.*

Funn av brent leire:

- 25) **Brent leire** med tydelig avtrykk etter to kvister. Funnet i veggrille S-20201/20200. *Mål: Stl: 4,8 cm. Stb: 2,5 cm. Stt: 2, cm. Vekt: 13 g.*

Funn av brente bein:

- 26) **Bein, brente.** Ubestemt mammalia. Funnet nær veggrille S-20201. *Vekt: 0,9 g.*
- 27) **Bein, brente.** Ubestemt mammalia. Funnet i nedgravning for takbærende stolpe S-20169. *Vekt: 1,5 g.*
- 28) **Bein, brente** funnet i nedgravning for takbærende stolpe S-20072. Beina er artsbestemt til:
- 3 fragment (3,8 g) av brent tibia fra Ovis aries (sau) eller Capra hircus (geit).
 - 1 fragment (3 g) av brent mandibula fra Ovis aries (sau) eller Capra hircus (geit).
 - 1 fragment (1,9 g) av brent tibia epifyse fra Ovis aries (sau) eller Capra hircus (geit).
 - 35 fragment (5,5 g) av brent bein fra ubestemt mammalia.
 - 4 fragment (1,7 g) av brent bein fra lemmeknokler fra ubestemt mammalia.

Vedlegg 9.8, tilveksttekst

- 29) **Bein, brente.** Ubestemt mammalia. Funnet i nedgravning for takbærende stolpe S-20071. *Vekt:* 0,5 g.
- 30) **Bein, brente.** Ubestemt mammalia. Funnet i nedgravning for takbærende stolpe S-20118. *Vekt:* 2,1 g.
- 31) **Bein, brente.** Ubestemt mammalia. Funnet i nedgravning for takbærende stolpe S-20092. *Vekt:* 0,3 g.
- 32) **Bein, brente** funnet i veggrille S-20201/20200. Beina er aartsbestemt til:
5 fragment (2,9 g) brent bein fra ubestemt mammalia.
1 fragment (0,5 g) brent bein fra lemmeknoklene til et middels stort dyr.
1 fragment (2,8 g) brent bein fra lemmeknoklene til et stort dyr.
- 33) **Bein, brente** funnet i nedgravning for takbærende stolpe S-20072. Beina er artsbestemt til:
1 fragment (0,5 g) brent astralgus fra *Ovis aries* (sau) eller *Capra hircus* (geit).
1 fragment (0,8 g) brent calcaneum fra *Ovis aries* (sau) eller *Capra hircus* (geit).
1 fragment (3 g) brent mandibula fra *Ovis aries* (sau) eller *Capra hircus* (geit).
2 fragment (1,9 g) fra brente lemmeknokler fra ubestemt mammalia på størrelse med sau/geit.
91 fragment (3,3 g) brent bein fra ubestemt mammalia.
- 34) **Bein, brente** funnet i nedgravning for takbærende stolpe S-20118. Beina er artsbestemt til:
92 fragment (5,4 g) brent bein fra ubestemt mammalia.
1 fragment (3,4 g) brent vertebra fra ubestemt mammalia på størrelse med storfe.
- 35) **Bein, brente** funnet i makrofossilprøve fra ildsted S-20156. Beina er artsbestemt til
9 fragment (0,5 g) brent bein fra ubestemt mammalia. *Vekt:* 0,5 g.
- 36) **Bein, brente** funnet i makrofossilprøve fra ildsted S-20156. *Vekt:* 0,2 g.
- 37) **Bein, brente** funnet i makrofossilprøve fra nedgravning for takbærende stolpe S-20169. Beina er artsbestemt til:
1 fragment (<0,1 g) av tann fra klovdyr, trolig sau/geit.
70 fragment (3,5 g) brent bein fra ubestemt mammalia.
2 fragment (0,8 g) brent bein fra lemmeknokler fra ubestemt mammalia.
- 38) **Bein, brente** funnet i makrofossilprøve fra nedgravning for takbærende stolpe S-20168. Ubestemt mammalia. *Vekt:* 0,1 g.
- 39) **Bein, brente** funnet i nedgravning for stolpe S-20071. Ubestemt mammalia. *Vekt:* >0,1 g.

Kullprøver:

- 40) **Prøve, kull** fra veggrille S-20200. *Vekt:* 0,1 g.
- 41) **Prøve, kull** fra veggrille S-20201. Trekull fra prøven (bjørk) er ¹⁴C-datert til 1655±80 BP, 265 calAD-535 calAD (T-17889). Forbrukt ved datering.
- 42) **Prøve, kull** fra ildsted S-20101. *Vekt:* 169,2 g.
- 43) **Prøve, kull** fra ildsted S-20093. *Vekt:* 6,7 g.
- 44) **Prøve, kull** fra lufteåre til ildsted S-20155. *Vekt:* 10,3 g.
- 45) **Prøve, kull** fra kokegrop S-20075. *Vekt:* 0,2 g.
- 46) **Prøve, kull** fra veggrille S-20201.

Vedlegg 9.8, tilveksttekst

Makrofossilprøver:

- 47) **Prøve, makro** fra veggrille S-20201 (AmS natvit.nr.: 2005/06-214).
- 48) **Prøve, makro** fra veggrille S-20200 (AmS natvit.nr.: 2005/06-218).
- 49) **Prøve, makro** fra rille ved ildsted S-20157 (AmS natvit.nr.: 2005/06-219).
- 50) **Prøve, makro** fra nedgravning for takbærende stolpe S-20072 (AmS natvit.nr.: 2005/06-223). Korn fra prøven (agnekledd bygg) er ¹⁴C-datert til 1540±35 BP, 430 calAD-595 calAD (TUa-5625).
- 51) **Prøve, makro** fra nedgravning for takbærende stolpe S-20217 (AmS natvit.nr.: 2005/06-225).
- 52) **Prøve, makro** fra nedgravning for takbærende stolpe S-20172 (AmS natvit.nr.: 2005/06-226). Korn fra prøven (agnekledd bygg) er ¹⁴C-datert til 1530±40 BP, 435 calAD-600 calAD (TUa-5681).
- 53) **Prøve, makro** fra nedgravning for takbærende stolpe S-20169 (AmS natvit.nr.: 2005/06-227).
- 54) **Prøve, makro** fra nedgravning for takbærende stolpe S-20118 (AmS natvit.nr.: 2005/06-228). Korn fra prøven (agnekledd bygg) er ¹⁴C-datert til 1565±35 BP, 430 calAD-545 calAD (TUa-5626).
- 55) **Prøve, makro** fra nedgravning for takbærende stolpe S-20298 (AmS natvit.nr.: 2005/06-229).
- 56) **Prøve, makro** fra nedgravning for takbærende stolpe S-20164 (AmS natvit.nr.: 2005/06-230).
- 57) **Prøve, makro** fra nedgravning for takbærende stolpe S-20160 (AmS natvit.nr.: 2005/06-231).
- 58) **Prøve, makro** fra nedgravning for takbærende stolpe S-20170 (AmS natvit.nr.: 2005/06-232).
- 59) **Prøve, makro** fra nedgravning for takbærende stolpe S-20092 (AmS natvit.nr.: 2005/06-233).
- 60) **Prøve, makro** fra nedgravning for takbærende stolpe S-20070 (AmS natvit.nr.: 2005/06-234).
- 61) **Prøve, makro** fra nedgravning for takbærende stolpe S-20168 (AmS natvit.nr.: 2005/06-235).
- 62) **Prøve, makro** fra ildsted S-20156 (AmS natvit.nr.: 2005/06-238).
- 63) **Prøve, makro** fra ildsted S-20156 (AmS natvit.nr.: 2005/06-239).
- 64) **Prøve, makro** fra ildsted S-20156 (AmS natvit.nr.: 2005/06-240). Korn fra prøven (bygg) er ¹⁴C-datert til 1585±45 BP, 420 calAD-540 calAD (TUa-5686).
- 65) **Prøve, makro** fra lufteåre til ildsted S-20155 (AmS natvit.nr.: 2005/06-241). Korn fra prøven (agnekledd bygg) er ¹⁴C-datert til 1595±40 BP, 420 calAD-540 calAD (TUa-5682).
- 66) **Prøve, makro** fra rille ved ildsted S-20165 (AmS natvit.nr.: 2005/06-242).
- 67) **Prøve, makro** fra lite ildsted S-20162 (AmS natvit.nr.: 2005/06-243).
- 68) **Prøve, makro** fra veggrille S-20201 (AmS natvit.nr.: 2005/06-215).
- 69) **Prøve, makro** fra nedgravning for takbærende stolpe S-20097 (AmS natvit.nr.: 2005/06-224).
- 70) **Prøve, makro** fra nedgravning for stolpe S-20071 (AmS natvit.nr.: 2005/06-236).

Andre prøver:

71)-86) **Prøve, annet.** Jordprøve. Plassering ble målt inn digitalt med kikkert.

87) **Prøve, annet.** Jordprøve fra mulig ovn S-20156. Mikromorfologisk analyse er gjennomført ved Arkeologisk museum i Stavanger.

C54989/1-4

Mindre bygning påvist ved fire nedgravninger for takbærende stolper. Stolpehullene lå like nordøst for hus 3, og korteste avstand mellom nærmeste stolpehull (S-20060) og veggroften til hus 3 var kun 2 m. De to nordre stolpehullene hadde en innbyrdes avstand på ca. 1,9 m, mens de to sørligste hadde en innbyrdes avstand på rundt 1,5 m. Avstanden mellom stolpeparene i nord og stolpeparene i sør var ca. 5,5 m. De fire stolpehullene lå for seg selv i et område som det ellers var svært få strukturer. Det foreligger ikke dateringer fra bygningen.

Kullprøver:

1) **Prøve, kull** fra nedgravning for stolpe S-20057. *Vekt:* 0,3 g.

2) **Prøve, kull** fra nedgravning for stolpe S-20058. *Vekt:* 0,8 g.

Andre prøver:

3) **Prøve, annet.** Jordprøve tatt midt mellom de fire stolpene som utgjør hustomt 4.

4) **Prøve, annet.** Jordprøve tatt 2 meter nord for S-20056.

C54990/1-57

Like vest for, og delvis inn under hus 3 lå det et mørkt kulturlag (S-20300). Høyden over havet varierte mellom 26,5 meter ved hus 3, til 25,7 meter ute på flaten. Den eksakte utstrekningen på laget var vanskelig å definere, i og med at laget hadde en diffus avgrensning i alle retninger bortsett fra mot øst der også de fleste funnene ble gjort. Slik laget til slutt ble målt inn var det 48 meter langt fra bergskjæret i nord til feltavgrensingen i sør. Tilsynelatende strakk laget seg videre ut over lokalitetens avgrensing mot sør, og det er således ikke fullstendig avgrenset. Bredden ble målt til 4,2 m på det smaleste, og 11,3 m på det bredeste. Samtlige av gjenstandsfunnene stammer fra et ca 20 m langt og 11 m bredt område i det skrånende terrenget vest for hus 3, der laget var på sitt tykkeste og mørkeste. Kulturlaget tolkes som spor etter en åpen boplass med mest sannsynlig bruksperiode innenfor senneolitikum, kanskje tilbake til mellomneolitikum. Ved etableringen av boplassen kan markoverflaten ha blitt avtorvet. I en senere bruksfase, sannsynligvis i forbindelse med huset fra folkevandringstid, er søppel og fekalier fra mennesker og dyr fra denne perioden trolig blandet inn i laget.

Funn av pilspisser i flint:

1) **Pilspiss** av flint funnet i kulturlag S-20300. Overflateretusjert bladformet spiss med konkav basis. *Mål:* *Stl:* 2,7 cm. *Stb:* 1,3 cm. *Stt:* 0,3 cm. *Vekt:* 1 g. *Datering:* Overgangen mellom senneolitikum og bronsealder.

2) **Pilspiss** av flint funnet i kulturlag S-20300. Overflateretusjert bladformet spiss med konkav basis. *Mål:* *Stl:* 2,4 cm. *Stb:* 1,5 cm. *Stt:* 0,2 cm. *Vekt:* 0,9 g. *Datering:* Overgangen mellom senneolitikum og bronsealderen

Vedlegg 9.8, tilveksttekst

3) **Pilspiss** av flint/Emne til tangepil funnet i kulturlag S-20300. Flintstykket er grovt bearbeidet over det hele, med en tydelig utarbeidet tangeform. En annen mulig tolkning er at dette er ildflint. *Mål: Stil: 5,5 cm. Stb: 2, cm. Stt: 1, cm. Vekt: 11,6 g.*

Funn av keramikk:

4) 9 Skår fra **kar** av keramikk funnet i kulturlag/veggrille S-20300/20201. Grovt gods med snorstempel-dekor. De fleste av skårene har dekor. Minst to av de kan pusles sammen. Skårene stammer fra både buk og halspartiet. Dekoren består av sirlige, parallelle rekker av prikker. Det er omtrent 0,7 cm mellom radene. Dekoren er grunn og ses best i skrålys. Det kan se ut som om den har blitt til ved bruk av kam, men det er bruk av snor. Leiren er grovmagret, med glimmerstein og finknuste bergartskorn. Innersiden er grå, yttersiden lys brun. Et av de minste skårene kan være et randskår. *Mål: Mål tatt av største skår. Stil: 5,6 cm. Stb: 4,3 cm. Stt: 0,9 cm. Vekt: 80,4 g.*

5) 3 Skår fra **kar** av keramikk funnet i kulturlag/veggrille S-20300/20201. Grovt ornert gods. To av de tre skårene er randskår som passer sammen. Disse passer igjen med et annet randskår funnet i kulturlaget (F20057). Dekoren er på selve randen. Dekoren later til å være stemplet inn med snor snurret rundt en tynn pinne. Det er også antydninger til samme type dekor på det som ser ut til å være innsiden av karet. Randformen buer litt utover. Leiren er magret med glimmerstein, sand og finknuste bergartskorn. *Mål: Mål tatt av det største skåret. Stil: 3,5 cm. Stb: 2,5 cm. Stt: 0,9 cm. Vekt: 20,9 g.*

6) Skår fra **kar** av keramikk funnet i kulturlag/veggrille S-20300/20201. Tynt uornert gods. Randskår med svak bøy utover. Skåret er tynnest ved randen. Leiren er magret med sand, glimmerstein og finknuste bergartskorn. *Mål: Stil: 2,3 cm. Stb: 1,8 cm. Stt: 0,1 cm. Vekt: 3,9 g.*

7) 10 Skår fra **kar** av keramikk funnet i kulturlag/veggrille S-20300/20201. Grov ornert gods. 5 av skårene har dekor. Skårene er i svært dårlig stand, men dekoren ser ut til å være lagd av korte stempel bestående av en tynn pinne med snor rundt. 1 av skårene har prikkdekor, lik skårene fra F20087. Leiren er grov, magret med glimmerstein og finknuste bergartskorn. *Mål: Stil: 4, cm. Stb: 3,5 cm. Stt: 1, cm. Vekt: 87 g.*

8) Skår fra **kar** av keramikk funnet i kulturlag S-20300. Relativt finmagret gods med dekor. Skåret er oransje i fargen, med flere rader av prikkdekor, rester etter hvit maling og muligens en mikroskopisk rest av glasur. *Mål: Stil: 3,3 cm. Stb: 1,9 cm. Stt: 0,6 cm. Vekt: 4,8 g.*

9) Skår fra **kar** av keramikk funnet i kulturlag S-20300. Grovt uornert gods. Leiren er magret med glimmerstein og finknuste bergartskorn. *Mål: Stil: 3, cm. Stb: 2,5 cm. Stt: 0,8 cm. Vekt: 6,9 g.*

10) 2 Skår fra **kar** av keramikk funnet i kulturlag S-20300. Grovt uornert gods. Leiren er magret med glimmerstein og finknuste bergartskorn. Det minste skåret er spaltet, og har bare én original overflate. *Mål: Mål gjelder for det største skåret. Stil: 2,2 cm. Stb: 2,3 cm. Stt: 0,8 cm. Vekt: 6,6 g.*

11) 2 Skår fra **kar** av keramikk funnet i kulturlag S-20300. Grovt ornert gods. På randskåret vises det på selve randen dekor i form av to skråstilte parallelle linjer som ser ut til å være snoravtrykk. Det minste skåret har også antydning til dekor. Randskåret passer sammen med to andre randskår (F20088) som ble funnet i samme område. *Mål: Randskår: 2,5 x 2 cm. Minste skår: 1,9 x 1,9 cm. Stt: 0,9 cm. Vekt: 6,6 g.*

12) Skår fra **kar** av keramikk funnet i kulturlag S-20300. Grovt uornert gods. Leiren er

Vedlegg 9.8, tilveksttekst

magret med glimmerstein og finknuste bergartskorn. *Mål: Stl: 2,4 cm. Stb: 2,4 cm. Stt: 0,7 cm. Vekt: 4,4 g.*

13) 2 Skår fra **kar** av keramikk funnet i kulturlag S-20300. Grovt uornert gods. Leiren er magret med glimmerstein og finknuste bergartskorn. Det minste skåret er spaltet, og har kun én original overflate. *Mål: Mål gjelder for det største skåret. Stl: 3,6 cm. Stb: 2,5 cm. Stt: 1,1 cm. Vekt: 15,8 g.*

Funn av flintavslag:

14) **Avslag** av flint funnet i kulturlag/veggrille S-20300/20201. Mellomstort flintavslag med naturlig patinering. Antydninger til mulig retusj på den ene "eggen". *Mål: Stl: 5, cm. Stb: 3, cm. Stt: 1,5 cm. Vekt: 28 g.*

15) 16 **Avslag** av flint funnet i kulturlag/veggrille S-20300/20201. Samling med flintavslag funnet under snitt 2 i veggrillen. *Vekt: 20 g.*

16) 22 **Avslag** av flint funnet i kulturlag/veggrille S-20300/20201. Samling av flintavslag funnet under sålding av massene fra veggrillen/kulturlaget. *Mål: Gjennomsnittlig størrelse: 3 x 2 cm. Vekt: 45 g.*

17) **Avslag** av flint funnet i kulturlag S-20300. Bearbeidet avslag som kan være en knekt pilspiss. *Mål: Stl: 1,8 cm. Stb: 2, cm. Stt: 1,1 cm. Vekt: 1,3 g.*

18) 8 **Avslag** av flint funnet i kulturlag S-20300. Samlepose for flintavslag gjort i området hvor kulturlaget og hustomt 3 overlapper. *Mål: Største avslaget er 3 x 2 cm. Vekt: 22 g.*

19) **Avslag** av flint funnet i kulturlag S-20300. Avslag av grov kvalitet. *Mål: Stl: 3,1 cm. Stb: 2,4 cm. Stt: 0,6 cm. Vekt: 6,1 g.*

20) **Avslag** av flint funnet i kulturlag S-20300. Mellomstort avslag med mange kanter. Mørk grå farge. Noe cortex på plattform. *Mål: Stl: 3,4 cm. Stb: 3,5 cm. Stt: 1,2 cm. Vekt: 14,8 g.*

21) **Avslag** av flint funnet i kulturlag S-20300. Avslag med cortex langs to av kantene. *Mål: Stl: 2,3 cm. Stb: 2,5 cm. Stt: 0,3 cm. Vekt: 2,1 g.*

22) **Avslag** av flint funnet i kulturlag S-20300. Terningformet avslag av brent flint. *Mål: Stl: 1,8 cm. Stb: 1,2 cm. Stt: 1,2 cm. Vekt: 2,2 g.*

23) **Avslag** av flint funnet i kulturlag S-20300. Lite trekantig avslag av brent flint. *Mål: Stl: 1,3 cm. Stb: 1,1 cm. Stt: 0,5 cm. Vekt: 0,7 g.*

24) **Avslag** av flint funnet i kulturlag S-20300. Flatt og rundt avslag med plattform. Hele ene siden har cortex. *Mål: Stl: 2,2 cm. Stb: 2,5 cm. Stt: 0,4 cm. Vekt: 2,1 g.*

25) **Avslag** av flint funnet i kulturlag S-20300. Avslag med rygg og cortex. *Mål: Stl: 2,7 cm. Stb: 1,9 cm. Stt: 0,6 cm. Vekt: 3,2 g.*

26) **Avslag** av flint funnet i kulturlag S-20300. *Mål: Stl: 1,7 cm. Stb: 1,4 cm. Stt: 0,1 cm. Vekt: 0,4 g.*

27) **Avslag** av flint funnet i kulturlag S-20300. Glatt overflate, trolig naturlig patinering. *Mål: Stl: 2,1 cm. Stb: 1,2 cm. Stt: 0,7 cm. Vekt: 3 g.*

28) **Avslag** av flint funnet i kulturlag S-20300. Avlangt avslag med rygg. *Mål: Stl: 2,7 cm. Stb: 1,3 cm. Stt: 0,5 cm. Vekt: 1,2 g.*

29) **Avslag** av flint funnet i kulturlag S-20300. Avlangt avslag med trekantet form. *Mål: Stl: 3,3 cm. Stb: 0,7 cm. Stt: 0,6 cm. Vekt: 1,9 g.*

30) **Avslag** av flint funnet i kulturlag S-20300. *Mål: Stl: 1,5 cm. Stb: 1,1 cm. Stt: 0,2 cm. Vekt: 0,4 g.*

Vedlegg 9.8, tilveksttekst

- 31) **Avslag** av flint funnet i kulturlag S-20300. Avslag i gulbrun flint. *Mål: Stl: 3,2 cm. Stb: 3,5 cm. Stt: 0,6 cm. Vekt: 8 g.*
- 32) **Avslag** av flint funnet i kulturlag S-20300. Tre avslag av brent flint. *Mål: Stl: 1,8 cm. Stb: 1,5 cm. Stt: 0,6 cm. Vekt: 2,6 g.*
- 33) **Avslag** av flint funnet i kulturlag S-20300. To like store avslag av brent flint. *Mål: Stl: 1,3 cm. Stb: 1,3 cm. Stt: 0,3 cm. Vekt: 1,3 g.*
- 34) **Avslag** av flint funnet i kulturlag S-20300. To flintavslag, det ene av brent flint. *Mål: Mål gjelder for det største avslaget. Stl: 3, cm. Stb: 1,7 cm. Stt: 0,5 cm. Vekt: 2,7 g.*
- 35) **Avslag** av flint funnet i kulturlag S-20300. *Mål: Største avslag er 2,5 x 2 cm. Stt: 0,7 Vekt: 5,4 g.*
- 36) **Avslag** av flint funnet i kulturlag S-20300. *Mål: Stl: 1, cm. Stb: 0,6 cm. Stt: 0,1 cm.*
- 37) **Avslag** av flint funnet i kulturlag S-20300. Avslag med antydninger til retusj langs kanten. *Mål: Stl: 2,4 cm. Stb: 1,5 cm. Stt: 0,5 cm. Vekt: 2,1 g.*
- 38) **Avslag** av flint funnet i kulturlag S-20300. Avslag med cortex. *Mål: Stl: 2,3 cm. Stb: 1,6 cm. Stt: 0,4 cm. Vekt: 1,3 g.*
- 39) **Avslag** av flint funnet i kulturlag S-20300. Det største har cortex, det minste er av brent flint. Det mellomste har antydninger til flateretusjering på ene siden, og later til å være på vei til å bli en pilspiss. *Mål: Største avslag: 2,1 x 2,2 cm. Stt: 0,7. Vekt: 4,9 g.*
- 40) **Avslag** av flint funnet i kulturlag S-20300. *Mål: Stl: 2, cm. Stb: 1,6 cm. Stt: 0,2 cm. Vekt: 1,1 g.*
- 41) **Avslag** av flint funnet i kulturlag S-20300. Det største av brent flint. *Mål: Målene er for det største avslaget. Stl: 2,2 cm. Stb: 1,3 cm. Stt: 0,4 cm. Vekt: 1,7 g.*
- 42) **Avslag** av flint funnet i kulturlag S-20300. *Mål: Stl: 1,3 cm. Stb: 0,7 cm. Stt: 0,2 cm. Vekt: 0,2 g.*
- 43) **Avslag** av flint funnet i kulturlag S-20300. Det største med cortex. *Mål: Gjennomsnittlig størrelse: 1,5 x 1 cm. Stt: 0,2 cm. Vekt: 1,1 g.*
- 44) **Avslag** av flint funnet i kulturlag S-20300. *Mål: Stl: 1,2 cm. Stb: 1, cm. Stt: 0,1 cm. Vekt: 0,2 g.*
- 45) **Avslag** av flint funnet i kulturlag S-20300. Stort flintavslag av ujevn kvalitet. Antydning til retusj langs to av kantene. *Mål: Stl: 7,3 cm. Stb: 4,2 cm. Stt: 0,7 cm. Vekt: 20,4 g.*
- 46) **2 Avslag** av flint funnet i kulturlag S-20300. Det største er av brent flint og veldig hvitt i fargen. Det andre avslaget er veldig lite. *Mål: Målene gjelder det største avslaget. Stl: 3,6 cm. Stb: 2,4 cm. Stt: 1, cm. Vekt: 10 g.*
- 47) **Avslag** av flint funnet i kulturlag S-20300. Stort og tykt flintavslag av grov flintkvalitet. *Mål: Stl: 6, cm. Stb: 6,3 cm. Stt: 1,9 cm. Vekt: 73,9 g.*
- 48) **47 Avslag** av flint funnet i kulturlag S-20300. Stor samlepose for flintavslag som ble funnet under maskinsåldling av kulturlagets masse. Flintavslagene varierer i størrelse, farge og kvalitet. Fem av avslagene er av brent flint. *Vekt: 156 g.*
- 49) **Avslag** av flint funnet i kulturlag S-20300. Avlangt avslag med spiss og antydninger til retusj. *Mål: Stl: 2,8 cm. Stb: 1,4 cm. Stt: 0,3 cm. Vekt: 1,3 g.*
- 50) **Avslag** av flint funnet i kulturlag S-20300. Avlangt avslag med retusj rundt nesten hele. Trolig brukt som skraper. *Mål: Stl: 3, cm. Stb: 1,7 cm. Stt: 1,6 cm. Vekt: 5 g.*
- 51) **Avslag** av flint funnet i kulturlag S-20300. Det største har tydelig retusj, spesielt langs en konkav side. Ene siden er delvis flateretusjert. Kan se ut som del av skaffet på en dolk. Har del av plattform med cortex øverst, samt en flekk med cortex på siden uten

Vedlegg 9.8, tilveksttekst

retusj. *Mål*: Mål gjelder for største avslag. *Stl*: 2, cm. *Stb*: 1,8 cm. *Stt*: 0,6 cm. *Vekt*: 2,8 g.

Funn av brente bein:

52) Fragment av **brent bein** fra ubestemt mammalia. Funnet i kulturlag S-20300. *Vekt*: 0,2 g.

Makrofossilprøver:

53) **Prøve, makro** fra kulturlag S-20300 (AmS natvit.nr.: 2005/06-220).

Andre prøver:

54) **Prøve, annet** fra kulturlag S-20300. Dybde 0-3 cm.

55) **Prøve, annet** fra kulturlag S-20300. Dybde 0-5 cm. Mikromorfologisk analyse er gjennomført ved Arkeologisk museum i Stavanger.

56) **Prøve, annet** fra kulturlag S-20300. Dybde 0-5 cm. Mikromorfologisk analyse er gjennomført ved Arkeologisk museum i Stavanger.

Pollenprøver:

57) **Prøve, pollen** fra kulturlag S-20300. Prøven ble tatt fra jordprøve JP 20017, som ble tatt fra kulturlaget.

C54991/1-65

Øvrige strukturer fra lokaliteten.

Funn av keramikk:

1) 2 Skår fra **kar** av keramikk funnet i kokegrop S-20278. Grovt uornert gods. Leiren er magret med glimmerstein og finknuste bergartskorn. *Mål*: *Stl*: 2,6 cm. *Stb*: 2,5 cm. *Stt*: 0,6 cm. *Vekt*: 8,5 g.

2) Skår fra **kar** av keramikk funnet ved rensing av bergskjær parallellt ved hustomt 1A. Grovt uornert gods. Leiren er magret med glimmerstein og finknuste bergartskorn. *Mål*: *Stl*: 3,4 cm. *Stb*: 3, cm. *Stt*: 0,7 cm. *Vekt*: 9,4 g.

3) Skår fra **kar** av keramikk funnet ved rensing av bergskjæret som lå parallellt med hustomt 1A. Grovt uornert gods. Leiren er magret med glimmerstein og finknuste bergartskorn. *Mål*: *Stl*: 2,5 cm. *Stb*: 2,3 cm. *Stt*: 0,6 cm. *Vekt*: 4,3 g.

4) Skår fra **kar** av keramikk funnet ved rensing av bergskjæret som lå parallellt med hustomt 1A. Grovt uornert gods. Leiren er magret med glimmerstein og finknuste bergartskorn. *Mål*: *Stl*: 2,3 cm. *Stb*: 1,2 cm. *Stt*: 0,3 cm. *Vekt*: 1,4 g.

5) Skår fra **kar** av keramikk funnet ved rensing av bergskjæret som lå parallellt med hustomt 1A. Grovt uornert gods. Leiren er magret med glimmerstein og finknuste bergartskorn. *Mål*: *Stl*: 2,5 cm. *Stb*: 2,3 cm. *Stt*: 0,7 cm. *Vekt*: 5 g.

6) 3 Skår fra **kar** av keramikk funnet ved rensing av bergskjæret som lå parallellt med hustomt 1A. Grovt uornert gods. Leiren er magret med glimmerstein og finknuste bergartskorn. *Mål*: *Stl*: 4, cm. *Stb*: 2,4 cm. *Stt*: 0,6 cm. *Vekt*: 13,3 g.

7) 2 Skår fra **kar** av keramikk funnet nedenfor (nord for) helleristningsberget. Fint uornert gods. Leiren er magret med glimmerstein, sand og finknuste bergartskorn.

Vedlegg 9.8, tilveksttekst

Mål: Mål tatt av største skår. *Stl:* 1,3 cm. *Stb:* 1, cm. *Stt:* 0,4 cm. *Vekt:* 0,8 g.

Funn av brent leire:

8) 6 små biter **brent leire** funnet i makrofossilprøve fra dobbeltstruktur/nedgravning for stolpe S-20284. Den ene av bitene har kvistavtrykk. *Mål:* Største bit: 2 x 1,3 cm. *Stt:* 1,2 cm. *Vekt:* 8,3 g.

Funn av flint:

- 9) **Avslag** av flint funnet i mulig nedgravning for stolpe S-20053. Lite avslag av brent flint. *Mål:* *Stl:* 1,7 cm. *Stb:* 1,1 cm. *Stt:* 0,3 cm. *Vekt:* 0,6 g.
- 10) **Avslag** av flint funnet i nedgravning for stolpe S-20247. Avlangt og smalt avslag. Trekantet i formen. *Mål:* *Stl:* 3,3 cm. *Stb:* 1,1 cm. *Stt:* 0,6 cm. *Vekt:* 1,9 g.
- 11) **Avslag** av flint funnet nær nedgravning med ukjent funksjon S-20147. *Mål:* *Stl:* 2, cm. *Stb:* 2, cm. *Stt:* 0,3 cm. *Vekt:* 1,7 g.
- 12) **Avslag** av flint, løsfunn. Mellomstort og flatt flintavslag hvor hele den ene siden har cortex. *Mål:* *Stl:* 4,5 cm. *Stb:* 2,7 cm. *Stt:* 0,5 cm. *Vekt:* 7,9 g.
- 13) **Avslag** av flint, løsfunn. *Mål:* *Stl:* 2, cm. *Stb:* 1, cm. *Stt:* 0,2 cm. *Vekt:* 0,4 g.
- 14) **Avslag** av flint, løsfunn. Avslag med cortex. *Mål:* *Stl:* 3, cm. *Stb:* 2,2 cm. *Stt:* 0,9 cm. *Vekt:* 6,5 g.
- 15) **Avslag** av flint, løsfunn. Mellomstort avslag, flatt og tynt, med rygg. *Mål:* *Stl:* 3,8 cm. *Stb:* 3,8 cm. *Stt:* 0,3 cm. *Vekt:* 3,9 g.
- 16) **Avslag** av flint, løsfunn. Avslag med noe cortex og rygg. *Mål:* *Stl:* 3, cm. *Stb:* 1,8 cm. *Stt:* 0,5 cm. *Vekt:* 3 g.
- 17) **Avslag** av flint, løsfunn. *Mål:* *Stl:* 2, cm. *Stb:* 2,5 cm. *Stt:* 0,5 cm. *Vekt:* 3 g.
- 18) **Avslag** av flint, funnet ved rensing av bergskjæret som lå parallellt med hustomt 1A. Funnet i sprekk 4, lengst nord. Avlangt avslag med cortex langs den ene kanten. *Mål:* *Stl:* 5,5 cm. *Stb:* 2,5 cm. *Stt:* 0,7 cm. *Vekt:* 12,7 g.
- 19) **Avslag** av flint, funnet ved rensing av bergskjæret som lå parallellt med hustomt 1A. Funnet i sprekk 1, lengst i sør. Avslag med mye cortex. Grov kvalitet. *Mål:* *Stl:* 5,5 cm. *Stb:* 2,5 cm. *Stt:* 0,7 cm. *Vekt:* 11,8 g.
- 20) **Avslag** av flint, funnet ved rensing av bergskjæret som lå parallellt med hustomt 1A. Funnet i sprekk 2, nord for sprekk 1. Stort avslag med mye cortex. Antydninger til retusj langs den ene kanten. *Mål:* *Stl:* 7, cm. *Stb:* 4, cm. *Stt:* 1,3 cm. *Vekt:* 47,7 g.
- 21) **Avslag** av flint, funnet ved rensing av bergskjæret som lå parallellt med hustomt 1A. Funnet i sprekk 2, nord for sprekk 1. Trekantet, buet avslag. *Mål:* *Stl:* 2,5 cm. *Stb:* 1,8 cm. *Stt:* 0,5 cm. *Vekt:* 2 g.
- 22) **Avslag** av flint, funnet ved rensing av bergskjæret som lå parallellt med hustomt 1A. Funnet i en av bergsprekkene. Rødlig trekantig avslag. Retusj langs ene kanten. *Mål:* *Stl:* 2,7 cm. *Stb:* 2,3 cm. *Stt:* 0,5 cm. *Vekt:* 4,5 g.
- 23) **Avslag** med rygg av flint, løsfunn. Rødlig avslag med litt cortex. Antydning til noe retusj langs kantene. *Mål:* *Stl:* 3,5 cm. *Stb:* 3, cm. *Stt:* 0,8 cm. *Vekt:* 6 g.
- 24) **Avslag** av flint, løsfunn. Avslag med mye cortex. Lys flint av grov kvalitet. *Mål:* *Stl:* 3,5 cm. *Stb:* 2, cm. *Stt:* 1, cm. *Vekt:* 7,8 g.
- 25) 8 **Avslag** av flint, løsfunn. Samling av avslag og mulige kjernerester funnet nedenfor helleristningsberget. *Mål:* Diverse. *Vekt:* 307 g.
- 26) 6 **Avslag** av flint, løsfunn. Samling av 6 avslag funnet inntil helleristningsberg. Et av

Vedlegg 9.8, tilveksttekst

avslagene har naturlig patinering, samt cortex. Varierende flintkvalitet. *Mål:* Diverse
Vekt: 67 g.

27) **Avslag** av flint, løsfunn. Buet avslag. *Mål: Stl:* 3, cm. *Stb:* 1,7 cm. *Stt:* 0,2 cm. *Vekt:* 1,7 g.

28) **Avslag** av flint, løsfunn. Avslag med cortex. Mulig kjernerest ; negativt avtrykk etter mikroavslag. *Mål: Stl:* 3,3 cm. *Stb:* 3,3 cm. *Stt:* 1, cm. *Vekt:* 8,4 g.

29) **Avslag** av flint, løsfunn. Flintavslag med nesten bare cortex. *Mål: Stl:* 6,5 cm. *Stb:* 4, cm. *Stt:* 1,9 cm. *Vekt:* 46,1 g.

30) **Avslag** av flint, løsfunn. Avslag med mye cortex. Mulig kjernerest. *Mål: Stl:* 4, cm. *Stb:* 4, cm. *Stt:* 3,3 cm. *Vekt:* 70 g.

31) **Avslag** av flint, løsfunn. Stort avslag eller kjernerest. *Mål: Stl:* 4,3 cm. *Stb:* 3,7 cm. *Stt:* 1,7 cm. *Vekt:* 26,7 g.

32) **Avslag** av flint, løsfunn. Avlangt avslag. Flekkelignende i formen, med rygg av cortex. *Mål: Stl:* 3,2 cm. *Stb:* 2, cm. *Stt:* 0,4 cm. *Vekt:* 3,5 g.

33) **Avslag** av flint, løsfunn. Avslag. Rødlig flint av grov kvalitet. *Mål: Stl:* 2,1 cm. *Stb:* 1,3 cm. *Stt:* 0,3 cm. *Vekt:* 0,8 g.

34) **Avslag** av flint, løsfunn. Stort avslag med cortex. *Mål: Stl:* 5,3 cm. *Stb:* 4, cm. *Stt:* 1,9 cm. *Vekt:* 34,6 g.

Funn av Kvarts/bergart:

35) **Avslag** av kvarts, løsfunn. Kantete kvartsbit som muligens er slått. *Mål: Stl:* 3,1 cm. *Stb:* 3,2 cm. *Stt:* 1,2 cm. *Vekt:* 17,9 g.

36) Mulig **knakkestein**, litt liten, uten tydelige knusespor. Løsfunn. *Mål: Stt:* 3,9 cm. *Diam:* 4,9 cm. *Tvm:* 4,4 cm. *Vekt:* 113,4 g.

37) 2 mulige **knakkesteiner**. Den største (grå) har knusespor. Den minste (brunspettet) har antydninger til knusespor. Løsfunn. *Mål:* Mål tatt av største stein. Minste stein: diameter ca 5 cm *Stl:* 9, cm. *Stb:* 7, cm. *Stt:* 4, cm. *Vekt:* 634 g.

38) **Ukjent** av stein. Stein med en slipt, flat overside. Kan være naturlig, kan være del av underligger. Løsfunn. *Mål: Stl:* 14, cm. *Stb:* 11, cm. *Stt:* 6,5 cm. *Vekt:* 1405 g.

Funn av brente bein:

39) Fragment av **brent bein**. Ubestemt mammalia. Funnet i overflaten av ildsted S-20005. *Vekt:* 1 g.

40) Fragment av **brent bein** fra kranium. Ubestemt mammalia. Funnet i overflaten av mulig nedgravning for stolpe S-20034. *Vekt:* 4 g.

41) Fragment av **brent bein**. Ubestemt mammalia. Funnet i overflaten av nedgravning for stolpe S-20042. *Vekt:* 0,5 g.

42) Fragment av **brent bein**. Ubestemt mammalia. Funnet i overflaten av mulig stolpe S-20042. *Vekt:* 1,9 g.

43) Fragment av **brent bein**. Ubestemt mammalia. Funnet i overflaten av mulig nedgravning for stolpe S-20236. *Vekt:* 0,2 g.

44) Fragment av **brent bein**. Ubestemt mammalia. Løsfunn. *Vekt:* 0,1 g.

45) Fragment av **brent bein** i form av humerus fra ubestemt mammalia. Funnet i S-20071. Tappt? *Vekt:* 0,4 g.

Vedlegg 9.8, tilveksttekst

Kullprøver:

- 46) **Prøve, kull** fra ildsted S-20281. Trekull fra prøven (bjørk, hegg/rogn og vier) er ¹⁴C-datert til 2060±100 BP, 190 calBC - 70 calAD (T-18076). *Vekt:* 6,1 g.
- 47) **Prøve, kull** fra ildsted S-20281. *Vekt:* 0,7 g.
- 48) **Prøve, kull** fra mulig kokegrop S-20335. *Vekt:* 3,8 g.
- 49) **Prøve, kull** fra mulig kokegrop S-20335. *Vekt:* 0,5 g.
- 50) **Prøve, kull** fra lite ildsted S-20039. *Vekt:* 54,9 g.
- 51) **Prøve, kull** fra lite ildsted S-20037. *Vekt:* 33,7 g.
- 52) **Prøve, kull** fra kokegrop S-20353. *Vekt:* 3,6 g.
- 53) **Prøve, kull** fra ildsted S-20038. *Vekt:* 69 g.
- 54) **Prøve, kull** fra ildsted S-20030. Trekull fra prøven (bjørk) er ¹⁴C-datert til 1665±80 BP, 260 calAD-445 calAD (T-18077). *Vekt:* 36 g.
- 55) **Prøve, kull** fra kokegrop S-20054. *Vekt:* 50,1 g.
- 56) **Prøve, kull** fra kokegrop S-20278. *Vekt:* 6,4 g.

Makrofossilprøver:

- 57) **Prøve, makro** fra dobbeltstruktur ved helleristningsberg S-20284 (AmS natvit.nr.: 2005/06-212).
- 58) **Prøve, makro** fra kokegrop S-20278 (AmS natvit.nr.: 2005/06-217). Korn fra prøven (uspesifisert) er ¹⁴C-datert til 2210±40 BP, 355 calBC-170 calBC (TUa-5679).
- 59) **Prøve, makro** fra kokegrop S-20353 (AmS natvit.nr.: 2005/06-287).
- 65) **Prøve, makro** fra dobbeltstruktur ved helleristningsberg S-20284 (AmS natvit.nr.: 2005/06-211).

Pollenprøver:

- 60) **Prøve, pollen** fra område med ardspor. Nøytral prøve tatt fra området mellom ardsporene. Dybde 1-3 cm.
- 61) **Prøve, pollen** fra område med ardspor. Prøve tatt fra ardsporet i midten. Dybde 1-3 cm.
- 62) **Prøve, pollen** fra område med ardspor. Prøve tatt fra ardsporet lengst mot øst. Dybde 1-3 cm.
- 63) **Prøve, pollen** fra område med ardspor. Prøve tatt fra ardsporet i midten, samme som PP 20002 med ca 70 cm avstand. Dybde 1-3 cm.
- 64) **Prøve, pollen** fra område med ardspor. Prøve tatt fra ardsporet lengst mot vest. Dybde 1-3 cm.