



KULTURHISTORISK
MUSEUM
UNIVERSITETET I OSLO
FORNMINESEKSJONEN
Postboks 6762,
St. Olavs Plass
0130 Oslo

RAPPORT

ARKEOLOGISK UTGRAVNING

LOKALITET 27
BOPLASSPOR OG
HELLERISTNINGER

SOLBERG NORDRE, 1017/1,3
SARPSBORG KOMMUNE
ØSTFOLD FYLKE

UNDERSØKT I 2005

MARIT WOLD



Oslo 2006



**KULTURHISTORISK
MUSEUM
UNIVERSITETET
I OSLO**

Gårds-/ bruksnavn Solberg Nordre	G.nr./ b.nr. 1017/1,3
Kommune Sarpsborg	Fylke Østfold
Saksnavn E6-prosjektet Østfold	Kulturminnetype Boplassspor
Saksnummer (arkivnr. Kulturhistorisk museum) 05/1396 (02/12100) (03/974)	Tiltakskode/ prosjektkode 765033/204723
Eier/ bruker, adresse Ingebjørg Bustgård, 1747 Skjeberg	Tiltakshaver Statens Vegvesen Region Øst
Tidsrom for utgravning 23.05.05 – 30.06.05	M 711-kart/ UTM-koordinater/ Kartdatum 32 N 144767 19338
ØK-kart CR 029-5-4	ØK-koordinater Bosetningsspor: N 135403, Ø 25358
A-nr. 2005/110	C-nr. C54979, C54980, C54981, C54982
ID-nr (Askeladden) Bosetningsspor: 100200 Helleristningene: 58539	Negativnr. (Kulturhistorisk museum) Cf.29794-29811, Cf.29830
Rapport ved: Marit Wold	Dato: 28.02.2006
Saksbehandler: Gro Anita Bårdseth	Prosjektleder: Gro Anita Bårdseth

SAMMENDRAG

Lokalitet 27 på Solberg Nordre var en av fire lokaliteter som E6-prosjektet gravde ut i Solbergkrysset sommeren 2005. Innenfor lokalitetens område var det to helleristningsfelt (Askeladden ID 58539). Det ene feltet lå midt i den planlagte traseen. Det var derfor på forhånd besluttet å skjære det ut i en blokk og flytte det. Dette feltet har en relativt sjelden rytterfigur. Det andre helleristningsfeltet blir kun indirekte berørt, men ligger også såpass nært at det måtte tildekkes permanent for å kunne bevares. Arbeidet med utskjæring og tildekking ble utført etter at den arkeologiske utgravningen var ferdig, og vil foreligge i en egen rapport (Eva Ernfridsson 2004). Se prosjektplan og årsrapport (Bårdseth 2004 og 2006) for videre detaljer.

I området mellom og rundt disse to helleristningsfeltene ble det til sammen avdekket 1600 kvm av matjordlaget. Det ble påvist 343 forhistoriske nedgravinger i form av stolpehull, ildsteder og kokegroper. Disse konsentrerte seg i hovedsak til to atskilte husområder. Det ene huset var treskipet mens det andre var toskipet.

Det treskipete huset var omtrent 20 meter langt. Bredden mellom grindparene varierte fra 1,5 til 2,2 meter. Dette huset lå fint til på en flate nær helleristningsfeltet med rytterfiguren. Både helt sør og helt nord i huset lå det tre mindre ildsted på rekke. Det toskipete huset var omtrent 18 meter langt. Bredden mellom de takbærende veggstolpene var i gjennomsnitt 4 meter. Begge husene så ut til å ha kun en fase, selv om det var et par nedgravinger som kunne indikere utskiftninger av et par av stolpene. Foreløpige dateringer indikerer at det toskipete huset er fra bronsealderen og det treskipete fra romertid.

Det ble samlet inn 96 makrofossilprøver fra lokaliteten, hovedsakelig fra strukturer tolket som stolpehull. Det ble også tatt 18 jordprøver og 2 mikromorfologiprøver.

INNHold

1. BAKGRUNN FOR UNDERSØKELSEN.....	4
2. DELTAGERE, TIDSRØM.....	4
3. FORMIDLING.....	5
4. LANDSKAPET - FUNN OG FORNNINNER.....	5
5. UTGRAVNINGEN.....	8
5.1 Problemstillinger – prioriteringer.....	8
5.2 Utgravningsmetode.....	9
5.3 Utgravningens forløp.....	11
5.4 Kildekritiske forhold.....	12
6. RESULTATER OG TOLKNINGER.....	13
6.1. Definisjoner og begrepsbruk.....	13
6.2. Beskrivelse av lokaliteten.....	13
.....	15
6.3. Hustomt 1.....	16
6.3.1. Beliggenhet.....	16
6.3.2. Mål.....	16
6.3.3. Kortvegger.....	18
6.3.4. Yttervegger og inngangsparti.....	18
6.3.5. Ildsteder.....	20
6.3.6. Funn.....	21
6.3.7. Diverse.....	22
6.3.8. Oppsummering hustomt 1.....	24
6.4. Hustomt 2.....	25
6.4.1. Beliggenhet.....	25
6.4.2. Mål.....	26
6.4.3. Yttervegger og inngangsparti.....	27
6.4.4. Ildsted.....	27
6.4.5. Funn.....	27
6.4.6. Diverse.....	28
6.4.7. Oppsummering hustomt 2.....	28
6.5. Strukturer utenfor huskontekst.....	29
6.6. Helleristningsfeltene. Beskrivelse, betydning og datering.....	31
6.6.1. Om utgravninger ved helleristningsfelt.....	31
6.6.2. SOLBERG ØVRE XVII.....	31

6.6.3. SOLBERG ØVRE II	32
6.6.4. SOLBERG ØVRE IV	35
7. OPPSUMMERING	36
8. LITTERATUR	36
9. VEDLEGG	39
9.1. Tilveksttekst	39
9.2. Strukturliste	39
9.3. Funnliste	39
9.4. Prøveliste	39
9.5. Dateringsliste	39
9.6. Tegningliste	39
9.7. Fotoliste	39

OVERSIKT OVER BILDER

Bilde 1: Oversikt over Solbergkrysset. Lokalitet 27 markert med rødt.	6
Bilde 2: Avdekking mellom bergskjær med smalskuffe og lastebildekk.	9
Bilde 3: Feltet slik det så ut etter regn.	11
Bilde 4: Vanskelig å måle inn etter regn.	11
Bilde 5: Hele lokalitet 27 med alle strukturene.	14
Bilde 6: Oversikt over hovedtolkningene på lokaliteten.	15
Bilde 7: Strukturer i hustomt 1.	16
Bilde 8: Hustomt 1 sett mot nord-nordøst. Takbærende stolper markert med påler.	17
Bilde 9: Profil av takbærende stolpe i den vestre rekken.	17
Bilde 10: Profil av takbærende stolpe i den østre rekken.	17
Bilde 11: Eksempel på moderne staur med mørk brun farge og treverk.	19
Bilde 12: Eksempel på antatt forhistorisk veggstaur med lys brun farge.	19
Bilde 13: De tre ildstedene S-19001, S-19002 og S-19003 nord i hustomt 1.	21
Bilde 14: Jernkniven in situ under snitting av S-19050.	22
Bilde 15: Jernkniven under konservering.	22
Bilde 16: Foto av røntgenbilde.	22
Bilde 17: Hustomt 1 før snitting.	23
Bilde 18: Strukturer i hustomt 2.	25
Bilde 19: Hustomt 2 sett mot nord-nordøst.	25
Bilde 20: Skoningsstein i S-19089.	26
Bilde 21: Skoningsstein i S-19262.	26
Bilde 22: Strukturer like sør for hustomt 1. Endeveggen markert med blått.	29
Bilde 23: Profil av S-19125.	30
Bilde 24: Underligger nederst i S-19125.	30
Bilde 25: Avdekking vest for Solberg Øvre II.	33
Bilde 26: Kalkeringer av helleristningsfeltene. Hentet fra Marstrander 1963:Pl.7.	34
Bilde 27: De tre strukturene S-19341, S-19342 og S-19343.	34
Bilde 28: Den største sprekken på østsiden av Solberg Øvre II.	35
Bilde 29: Den lyn-formete sprekken på østsiden av Solberg Øvre II.	35

Forsidebilde tatt av Tom Heibreen.
Ellers alle bilder tatt av Marit Wold.

OVERSIKT OVER TABELLER

Figur 1: Oversikt over deltagere.....	4
Figur 2: Registrerte fortidsminner i nærheten av lokalitet 27.....	7
Figur 3: Strukturer og mål i hustomt 1.	16
Figur 4: Foreløpige dateringer fra hustomt 1.....	18
Figur 5: Funn fra hustomt 1.....	22
Figur 6: Strukturer og mål i hustomt 2.	26
Figur 7: Funn fra hustomt 2.....	28

RAPPORT FRA ARKEOLOGISK UTGRAVNING

SOLBERG NORDRE, 1017/1,3 , SARPSBORG KOMMUNE, ØSTFOLD FYLKE

MARIT WOLD

1. BAKGRUNN FOR UNDERSØKELSEN

I forbindelse med breddeutvidelsen av E6 gjennom Østfold kommer veiutbyggingen i konflikt med flere registrerte kulturminner i området kalt Solbergkrysset nær Skjeberg. Dette området er kjent for å være et av Norges mest fornminnerike områder når det gjelder helleristninger. De fleste helleristningslokalitetene har vært kjent i lang tid, mens flere har også blitt funnet som følge av registreringsarbeid i regi av E6-prosjektet de siste årene. I tillegg til helleristninger har området også vist seg å være rikt på boplassfunn (se registreringsrapport ved Vikshåland 2003, og prosjektplan ved Bårdseth 2004).

Lokalitet 27 ble påvist under forundersøkelser i 2002. Under sjakting ble det påvist i alt 6 anleggspor i form av stolpehull, ildsteder, kulturlag og udefinerte nedgravinger. Under samme registrering ble bergkunstfeltet med rytterfiguren (Solberg Øvre XVII) gjenoppdaget. Dette lå midt i den planlagte traseen. Før utgravingen i 2005 var det avgjort at dette feltet måtte skjæres ut og flyttes, mens det andre berget med feltet Solberg Øvre II måtte dekkes til permanent med leirkappe og kampesteiner. Området som ble berørt av dette måtte også undersøkes som del av utgravingen.

Det henvises til prosjektets årsrapport og prosjektplan for mer detaljert informasjon om bakgrunn for undersøkelsen (Bårdseth 2004 og 2005).

2. DELTAGERE, TIDSROM

De arkeologiske undersøkelsene foregikk fra 23.05 til 30.06.2005. Det ble i tillegg gjort resterende arbeid på lokaliteten i august måned. Prosjektleder var Gro Anita Bårdseth. Deltagere ved utgravingen var:

Navn	Stilling	Tidsrom	Ukeverk
Marit Wold	Feltleder I	23.05-23.06	4 uker og 4 dager
Synnøve Thingnæs	Feltleder II	23.05-30.06	5 uker og 4 dager
Christian Roll Valen	Feltassistent	30.05-30.06	4 uker og 4 dager
Kathrine Eikrem	Feltassistent	30.05-24.06	4 uker
Axel Mjærum	Feltassistent	23.05-27.05	1 uke
Malin Sanglert	Feltleder II	27.05	1 dag
Bjørn Christian Edvardsen	Feltassistent	17.06	1 dag
Feltleder I og II		juli og august	1 uke

Figur 1: Oversikt over deltagere



Feltleder I og II returnerte flere ganger til lokaliteten i løpet av juli og august, bl.a. for å ta jordprøver. Denne arbeidstiden kan regnes som til sammen 1 uke.

Sum ukeverk blir da omtrent 22 uker.

Prosjektets eget innmålingspersonale arbeidet på lokaliteten gjentatte ganger i løpet av feltsesongen. Dette arbeidet ble utført av Christer Tønning (Prosjektmedarbeider IT), Anne Tømmervåg, Bjørn Christian Edvardsen og Bjørnar Sæbø. Prosjektmedarbeider Leif Håvard Vikshåland deltok også på selve utgravingen i perioder.

3. FORMIDLING

Det henvises til prosjektets årsrapport for informasjon om formidling tilknyttet prosjektet (Bårdseth 2005).

I tillegg til ansatte ved Universitetet i Oslo og medlemmer i styringsgruppa fikk omtrent 20 enkeltpersoner omvisning på lokaliteten i løpet av feltsesongen. Ved en anledning ble det gitt omvisning til 60 fjerdeklassinger fra en skole i området. Utgravingen fikk en del oppmerksomhet, blant annet på grunn av artikler i lokalavisen Sarpsborg arbeiderblad og en spesiell interesse knyttet til utskjæringen av feltet med rytterfiguren. Aftenposten trykket også en artikkel om utgravingen. Lokaliteten ligger kloss inntil E6 i et åpent landskap, slik at vår tilstedeværelse var godt synlig. De arkeologiske utgravingene langs E6 er godt kjent i fylket.

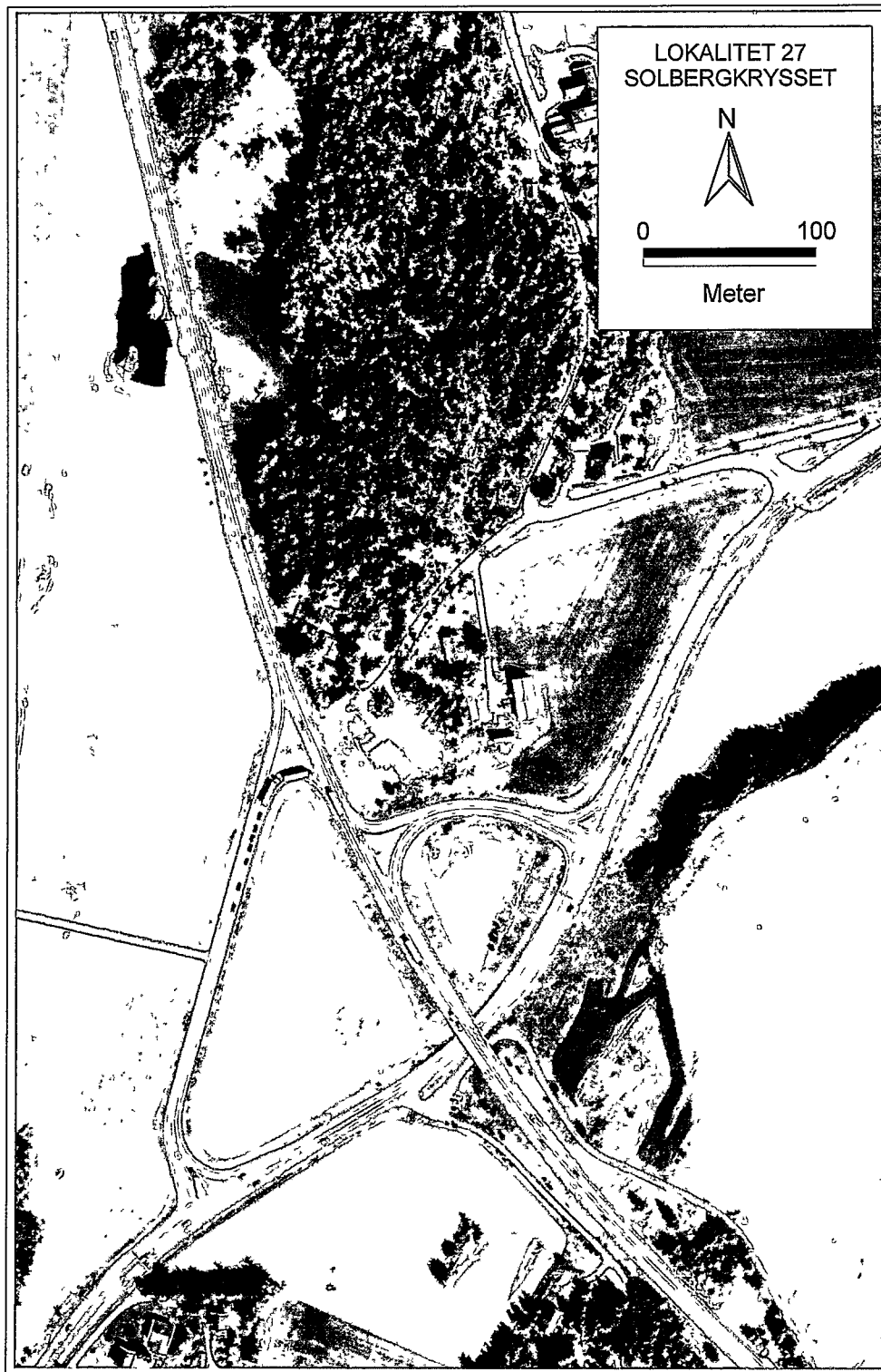
7 juli ble det arrangert åpen dag på lokaliteten. Det kom rundt 70 besøkende, som alle fikk guiding.

4. LANDSKAPET - FUNN OG FORNMINNER

Beskrivelse av området og kulturmiljøet:

Lokaliteten ligger i dyrket mark, i et område som er rikt på kulturminner fra hele forhistorien. Det er spesielt det høye antallet helleristningsfelt som har gjort at området skiller seg ut i arkeologisk sammenheng. Landskapet ved Solbergkrysset er del av den store Skjebergsetta, sørvest for raet. De store leirslettene er gammel havbunn. I dagens landskap stikker det opp mange svaberg av østfoldgranitt, som har vært yndete objekter for utøverne av bergkunsten. Disse svabergene ligger i dag ofte som åkerholmer ute i dyrket mark. Bergkunsten i Solbergkrysset knyttes i hovedsak til bronsealderen. Den er en del av den Sørskandinaviske samlingen av helleristninger i regionen Østfold-Bohuslän.

Lokaliteten lå på 29 til 30 m.o.h. Med utgangspunkt i en strandlinjekurve utarbeidet for Halden-Fredrikstad området (Sørensen 1999) tilsier dette at området var tørt land omtrent 3 300 f.Kr.



Bilde 4: Oversikt over Solbergkrysset. Lokalitet 27 markert med rødt.

Tidligere registreringer og utgravinger:

Helleristningene er for en stor del registrert og omtalt av Guttorm Gjessing (1939) og Sverre Marstrander (1963). I de senere årene er de behandlet av David Vogt (1998, samt doktorgradavhandling in.prep.) og Anne-Sophie Hygen og Lasse Bengtsson (1999). Interreg-prosjektet "Helleristninger i grensebygd" (Kallhovd og Magnusson

2000) ble gjennomført i perioden 1996-2000. Et hovedfokus her var dokumentasjon og bevaring av helleristninger i regionen Østfold-Bohuslän.

Helleristningsfeltene i området har fått ulike benevnelser i ulike publikasjoner. For denne utgravings del brukte vi benevnelserne fra Sverre Marstrandens "Østfolds jordbruksristninger" fra 1963. I fornminneregisteret Askeladden har alle de 8

ID-NUMMER ASKELADDEN	ID-NUMMER FORNMINNE-REGISTERET	TYPE FORNMINNE	LOKALITETS-NAVN	MERKNAD
58539	005446	Samling av 8 bergkunstfelt		
"	"		Solberg Øvre II	Tilhørende lok 27 Stor båtfigur m.m.
"	"		Solberg Øvre XVII	Tilhørende lok 27 Rytterfigur
"	"		Solberg Øvre IV	Nært inntil lok 27 Lite felt
"	"		Solberg Øvre XX	Skålgroper
"	"		Solberg Øvre XVIII	Tapt? Skålgrop
"	"		Solberg Øvre V	Mange båtfigurer
"	"		Solberg Øvre XIX	Ringfigurer
"	"		Solberg Øvre XVI	Skålgroper
		Bergkunstfelt	Lokalitet 31	Nyfunn 2002
11542	005443	Gravfelt		Nær lok 27
		Boplass	Lokalitet 29	Skal ikke undersøkes
		Boplass	Lokalitet 28	Undersøkt i 2005
50564	005444	Bergkunstfelt	Solberg Øvre I	Ved skytefelt, nord
50567	005450	Bergkunstfelt	Bø	Ved skytefelt, sør
79141	005451	Bergkunstfelt	Bø	Ved skytterhuset
11544	005452	Bergkunstfelt	Bø	Ved gården
		Boplass	Lokalitet 32	Undersøkt i 2004
A nr 2005/111		Boplass	Lokalitet 33	Undersøkt i 2005
		Bergkunstfelt	Lokalitet 34 (Bustgård VI)	Nyfunn 2002
		Bergkunstfelt og boplass	Lokalitet 35 (Bustgård V, a-e)	Nyfunn 2002
		Boplass og skålgrop	Lokalitet 36 (Bustgård V, f)	Nyfunn 2002 Undersøkt i 2005
76221	005686	Bergkunstfelt	Bustgård I	Delvis tilrettelagt
"	"		Bustgård II	
"	"		Bustgård III	Ikke gjenfunnet
21248	005666	Bergkunstfelt	Bustgård IV?	Ikke gjenfunnet
		Bergkunstfelt	Bustgård	Utgraving 1977, fjernet
40892	005668	Bergkunstfelt	Solberg Nedre II	Tilrettelagt
79138	005667	Bergkunstfelt	Solberg Nedre I	Tilrettelagt
20966	005445	Gravhaug	Solberg	På Solbergåsen
20972	005669	Bergkunstfelt	Nålum Søndre I	På åkerholme
30880	006773	Bergkunstfelt	Nålum Søndre IV	Identisk med Solberg Øvre II

Figur 2: Registrerte fortidsminner i nærheten av lokalitet 27. Benevnelser i parentes viser til benevnelser brukt under registrering (Vikshåland 2003).

helleristningsfeltene som ligger på det samme jordet som lokalitet 27 fått ett ID-nummer til sammen. Det er derfor greit å bruke Marstrandens benevnelser for å skille feltene fra hverandre. Marstrandens verk er en supplerings oversikt fra 1939.

Ved fylkeskommunens registrering i 2002 ble hele fem nye lokaliteter med helleristninger påvist i dette området; lokalitet 31, 34, 35, 36 og 37 (Vikshåland 2003). Lokalitet 31 består av minst en stor båtfigur som ligger på et lavt svaberg nordøst for lokalitet 27, ganske nært veikanten på motsatt side av E6. I samme området ligger det et gravfelt bestående av 10 små gravhauger, noe som er en av årsakene til at breddeutvidelsen ble lagt på vestsiden av dagens veitrase og dermed medførte en utgraving av lokalitet 27.

På grunn av funntettheten er det noe vanskelig å definere hva som er "i nærheten av" lokalitet 27 uten at oversikten blir alt for omfattende. Mange felt har ikke blitt gjenfunnet. Av de som ble registrert som tilhørende Solberg Øvre, for eksempel, var det allerede i 1936 hele 11 felt som ikke lot seg gjenfinne: Solberg Øvre III, VI, VII, VIII, IX, X, XI, XII, XIII, XIV og XV (Gjessing 1939:79ff). De fleste av disse er omtalt som små felt med kun et par skålgroper.

5. UTGRAVNINGEN

5.1 PROBLEMSTILLINGER – PRIORITERINGER

Ved Østfold fylkeskommunes registreringer ble det trukket 6 sjakter og påvist 6 strukturer (Vikshåland 2003:48). Helleristningsfeltet Solberg Øvre XVII med rytterfiguren ble da gjenfunnet under sjakting. Dette feltet ble før registreringen regnet som tapt, med tanke på at det ble frigitt i 1970 i forbindelse med byggingen av E6. Lokaliteten ble med anleggsspor og helleristninger anslått til å ha en størrelse på maks 4000 kvm (ibid.). Utgravingene hadde i utgangspunktet som mål å få belyst følgende problemstillinger (ifølge Bårdseth 2004:72):

Hva er forholdet mellom bosetningssporene/aktivitetssporene og helleristningene?

Kan aktivitetssporene funksjonsbestemmes? Kan de eventuelt knyttes til hus eller andre aktiviteter? Kan det skilles ut aktiviteter som kan settes i direkte sammenheng med helleristningene?

Finnes det flere helleristninger bevart på bergflater som er dekket av matjord i området?

Ved den arkeologiske utgravingen ble omtrent 1 600 kvm av matjordlaget avdekket. Det ble påvist tilsammen 343 strukturer i form av stolpehull, mindre staurhull, ildsteder og kokegroper. Antallet forhistoriske strukturer på lokaliteten ble noe større enn antatt. Lokaliteten ble utvidet i flere omganger, etter hvert som avgjørelser ble tatt for å følge husstrukturene og for å undersøke området rundt helleristningsfeltet som skulle tildekkes.

Den tidsmessige utvidelsen ble blant annet løst ved at utgravingslaget arbeidet samtidig på både denne og den neste lokaliteten, lokalitet 33. Samlet ble det brukt 24 ukeverk, mot de beregnede 11 ukeverkene. Den tidsmessige utvidelsen skyldes også den vanskelige leirundergrunnen. Med både regn og tørke lot det seg ikke gjøre å snitte 4 strukturer om dagen per person, som først beregnet, men kun 2 eller 3 strukturer.

5.2 UTGRAVNINGSMETODE

Lokaliteten ble avdekket og gravd med tradisjonell flateavdekkingsmetode.

Før selve flateavdekkingen tok til ble lokaliteten undersøkt med metalldetektor. Dette ble også gjort et par ganger mens utgravingen pågikk. Da var det massene som gravemaskinen hadde fjernet som ble undersøkt.

Nær bergflatene gravde gravemaskinen med smalskuffe som var påfestet et lastebildekk. Det som gjenstod av jordmassen ble gravd vekk manuelt. Det var av stor viktighet å ikke ripe opp bergflatene med gravemaskinskuffen eller spadene, da det ble regnet som sannsynlig at det kunne være flere ristningsfigurer i området. Massen i bergsprekkene ble gravd med graveskje, med tanke på å finne forhistorisk materiale som kan ha blitt bevart der. I tillegg til gravemaskin ble det i perioder også brukt dumper, for å få fjernet jordmassene mer effektivt.



Bilde 5: Avdekking mellom bergskjær med smalskuffe og lastebildekk.

Alle lovende bergflater ble undersøkt nøye, i både vanlig dagslys, kunstig skrålys under presenning og med nattlysing.

Dokumentasjon:

Strukturene som ble avdekt ble digitalt kartfestet ved hjelp av totalstasjon. Dette ble utført fortløpende av prosjektets eget innmålingspersonale. Alle strukturene ble i felt ført inn i en egen strukturliste, til bruk som en oversikt ute i felten. I denne listen fikk hver struktur en kort beskrivelse i plan. På vår gruppe hadde feltleder II ansvaret for

denne. De undersøkte strukturene ble tegnet og fotografert både i plan og i profil. Beskrivelsene ble gjort på egne dokumentasjonsark med plass til tegning. Alt som ble gjort med strukturene ble notert i strukturlisten.

Gjenstandsfunnene ble nummerert i en egen funnliste, med hvert sitt F-nummer.

Naturvitenskapelige prøver ble nummerert i egne lister. De ble sortert i én liste for makrofossilprøver (96 stk), én liste for mikromorfologiprøver (2 stk), én liste for jordprøver (18 stk) og én liste for kullprøver (7 stk tatt i felt, og 6 stk tatt fra flotterte makrofossilprøver etter endt feltsesong). Prøvene vil også bli nummerert i en egen serie (Nat. Vit.nr) før oversendelse til Arkeologisk Museum i Stavanger.

Det ble brukt 4 C-nummer på lokaliteten. Feltet med rytterfiguren, Solberg Øvre XVII, fikk eget C nr fordi den som utskjært blokk regnes som en "gjenstand".

Det ble tatt foto med både vanlig film og digitale bilder. Bildene tatt med vanlig film ble ført opp i liste, og lagt inn i egen fotodatabase etter endt feltsesong.

All nummerering av både strukturer, funn og de forskjellige naturvitenskapelige prøvene ble gjort i en nummerserie som startet på 19 000. Dette for å unngå dobbeltnummerering med tidligere og samtidige utgravinger ved E6-prosjektet.

Naturvitenskapelige prøver:

Det ble samlet inn 96 makrofossilprøver fra lokaliteten. De er hovedsakelig tatt fra strukturer tolket som stolpehull, men også fra ildsteder og kokegroper. Prøvene ble tatt fra profilen etter at strukturen var snittet. Massen ble puttet i egne prøvebøtter, nummerert og midlertidig lagret i prosjektets hus på Molteberg. Der var det også en feltleder II som flotterte prøvene på stedet.

Videre ble det også samlet inn 18 jordprøver. Disse ble i hovedsak lagt ut i rekker gjennom hver av de to husområdene, med en avstand på 3-4 meter mellom prøvene. Plasseringen ble målt inn digitalt med totalstasjon. Prøvene ble samlet inn i store funnposer, nummerert og midlertidig lagret i prosjektets hus på Molteberg.

Det ble også tatt 2 mikromorfologiprøver fra et mørkt og kullholdig lag nær hustomt 2. Fra ildsteder og enkelte andre strukturer ble det tatt rene kullprøver.


Klimatiske forhold under utgravingen:

Det var skiftende vær i løpet av utgravingsperioden. Første halvdel av perioden var det en del regn, som gjorde at strukturene lett ble ødelagte hvis vi gikk på feltet. Undergrunnen tok ikke unna noe særlig av nedbøren, og det samlet seg store dammer på feltet som til tider oversvømte enkelte strukturer. Senere i utgravingsperioden ble det langt varmere og tørrere, noe som resulterte i at undergrunnen tørket opp og ble veldig hard. Strukturene måtte da snittes med øks og hakke.

Problemer:

Det største problemet var når regnet gjorde det vanskelig å ferdes på feltet. Dette forsinket utgravingen noe. Når feltet senere tørket opp brukte vi en del tid på å fukte overflaten med vann og fuktig filt.

Lokaliteten ligger tett inntil E6 i et åpent landskap, noe som medførte konstant trafikkstøy og et par ekstra forbehold vedrørende sikkerhet. Adkomsten til lokaliteten gikk over et større jorde. Når det regnet ble det vanskelig for personbiler og alle tynge maskiner å kjøre ut til lokaliteten.



Bilde 6: Feltet slik det så ut etter regn.



Bilde 4: Vanskelig å måle inn etter regn.

5.3 UTGRAVNINGENS FORLØP

Ved oppstart i uke 21 var det i hovedsak feltleder I og II og prosjektmedarbeider L.H. Vikshåland som arbeidet på lokaliteten. Vi fikk i tillegg låne en assistent fra den andre utgravingsgruppen på prosjektet. På grunn av E6 i øst og bergflatene som helst ikke burde røres direkte, måtte plasseringen av gravemaskinen planlegges noe. Vi startet da med å avdekke i området rett nord for helleristningsfeltet med rytterfiguren. Der benyttet gravemaskinen smalskuffe med lastebildekk på for å få med seg massen mellom bergskjærene på den mest hensynfulle måten.

Vi begynte å finne stolpehull og ildsteder dag 2. Etter å ha avdekket innenfor lokalitetens avgrensinger i nord fortsatte vi sørover. Vi gjorde oss ferdige med gravemaskinen i løpet av dag 4, men gjorde senere i utgravingsperioden mindre utvidelser av lokaliteten i fire omganger.

Uke 22 kom våre to assistenter. Det var da ganske klart at vi hadde minst én hustomt på lokaliteten. Dette samsvarte med hvor funnene hadde blitt gjort i løpet av forundersøkelsen. Vi brukte først betegnelsene hustomt 1, 2 og 3, men det ble klart at disse tre hørte sammen til én lang hustomt; Hustomt 1. Tiden ble brukt til å renske opp overflaten, finne flere strukturer, sette de i sammenheng og ta oversiktsbilder. Vi begynte å snitte strukturer i slutten av uke 22. I sørøst var det fra forundersøkelsen bare funntomme sjakter, men her fant vi flere stolpehull i et område som vi først kalte

for hustomt 4. I uke 23 utvidet vi derfor lokaliteten i retning sør. Da fikk vi til slutt en større og tydelig hustomt i dette området. Denne ble kalt hustomt 2.

Samme uke brukte vi også gravemaskinen til å fjerne alt buskaset som vokste bak det største helleristningsfeltet (Solberg Øvre felt II), men uten å fjerne matjorda. Dette fordi dette området lå utenfor lokalitetens avgrensning. Senere i utgravings sesongen ble det derimot klart for oss at leirkappen og kampesteinene som måtte til for å dekke til feltet ville innebære et større inngrep en først antatt. Lokaliteten ble derfor utvidet like vest for helleristningsfeltet i uke 30, noe som ga 3 nye strukturer.

De dagene det regnet var det vanskelig å bevege seg ute på feltet uten å ødelegge strukturene. Disse dagene ble derfor brukt til arbeidet med å renske opp i sprekkene ved bergskjærene, samt undersøke bergflatene for flere helleristningsfigurer. I løpet av feltsesongen hadde vi besøk av David Vogt (prosjektleder for bergkunstprosjektet i Oslo, og medlem i prosjektets styringsgruppe), og vi benyttet da anledningen til å nattlyse på lokaliteten mens han kalkerte feltene på nytt. Assistentene fikk anledning til å delta med selve kalkeringen.

I uke 25 og uke 26 jobbet vår utgravingsgruppe med å avslutte på lokalitet 27 samtidig som vi startet på lokalitet 33. Det ble også gjort resterende arbeid på lokaliteten ved et par anledninger i uke 28, 29, 30 og 31.

Torsdag 7 juli i uke 27 arrangerte E6-prosjektet åpen dag på lokaliteten. Til denne anledningen satte vi ned tynne treplanker i stolpehullene tilhørende hus 1, og bygde opp et reisverk som skulle illustrere hvordan et treskipet hus kunne ha vært bygget.

5.4 KILDEKRITISKE FORHOLD

Området rundt Solbergkrysset har helleristninger på nesten hvert eneste svaberg. De har blitt omtalt og undersøkt av mange ulike personer opp igjennom årene. Dessverre har det vist seg vanskelig å finne igjen mange av feltene. Unøyaktige beskrivelser, gjengroing, utskiftninger av jordeiendommene, forvirring vedrørende gårdsnavnene samt moderne veibygging er blant faktorene som til tider gjør det vanskelig å vite nøyaktig hvilket av de mange feltene man har med å gjøre. Ikke minst er det forvirrende at samme helleristningsfelt har fått ulik benevnelse i de ulike publikasjonene. Som nevnt tidligere benytter jeg Marstrandens benevnelser, fra Marstrand 1963. Uvisshet vedrørende navn og beliggenhet har gjort at det ikke alltid er helt klart hvilke helleristningsfelt som har gått tapt under byggingen av E6, eller andre inngrep i landskapet. For lokalitet 27 sin del har jeg ut ifra gamle stedsbeskrivelser gått ut ifra at feltet Solberg Øvre XVIII har gått tapt i forbindelse med veibyggingen. Dette feltet skal ha bestått av to skålgroper, og skal ha ligget på et lite svaberg ca 60 m rett nord for Solberg Øvre II (Marstrand 1963:376).

Lokaliteten ligger i et dyrkningsområde, og aktiviteten i området har medført noe tap av informasjon. Moderne dreneringsgrøfter har ødelagt flere av stolpehullstrukturene. Plogspor i undergrunnen viser at ploget i visse tilfeller har gått langt nok ned til å ødelegge det som kan ha vært der av forhistoriske strukturer. Dette var spesielt tydelig i området rett øst for berget med Solberg Øvre II, hvor plogsporene lå tett i tett.

Innmålingen av strukturene var organisert slik at strukturene ble målt inn av et eget innmålingspersonale, som oftest et par dager etter at strukturene ble funnet. Dette personalet hadde ikke vært med på å finne strukturene. Etter regn eller tørke kunne det være vanskelig å se strukturene tydelig, tross i at vi risset inn omkretsen. Dette kan i enkelte tilfeller ha medført avvik fra den opprinnelige strukturen.

6. RESULTATER OG TOLKNINGER

6.1. DEFINISJONER OG BEGREPSBRUK

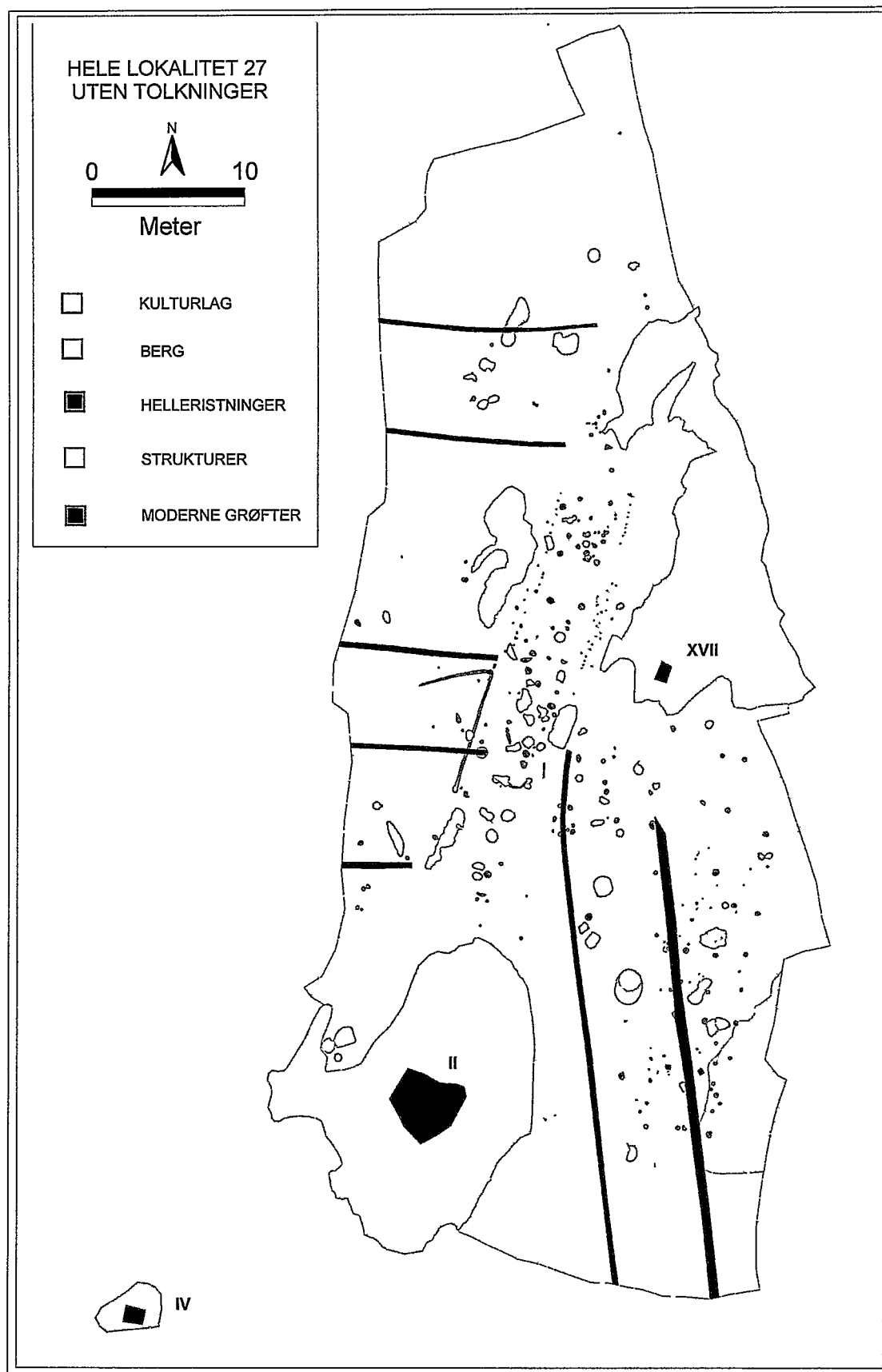
Når det gjelder tolkninger av strukturene på lokaliteten har jeg valgt å bruke definisjoner slik de brukes av Løken, Pilø og Hemdorf i deres metodiske innføring om maskinell flateavdekking fra 1996. "Anleggsspor" defineres som spor etter nedgravinger i undergrunn eller kulturlag (Løken, Pilø og Hemdorf 1996:9). "Hustomt" defineres som de samlede anleggsspor, som stolpehuller og sentralildsteder, som tolkes som tilhørende et hus som tidligere har stått på stedet (*ibid.*). Begrepet "hus" brukes kun om det faktiske hus som i sin tid stod på et sted (*ibid.*). Slik jeg forstår begrepsforskjellen er "hustomt" de forhistoriske levningene som en arkeolog har å forholde seg til i sin søken etter å rekonstruere den opprinnelige huskonstruksjonen. Man ser i så måte bort fra den geografiske betydningen av begrepet tomt, og flere hustomter kan dele samme geografiske flate. Jeg har valgt å bruke begrepet "struktur" på lik linje med begrepet "anleggsspor".

Når det gjelder helleristningsfeltene bruker jeg som nevnt benevnelsene brukt i Sverre Marstrandens "Østfolds jordbruksristninger" fra 1963.

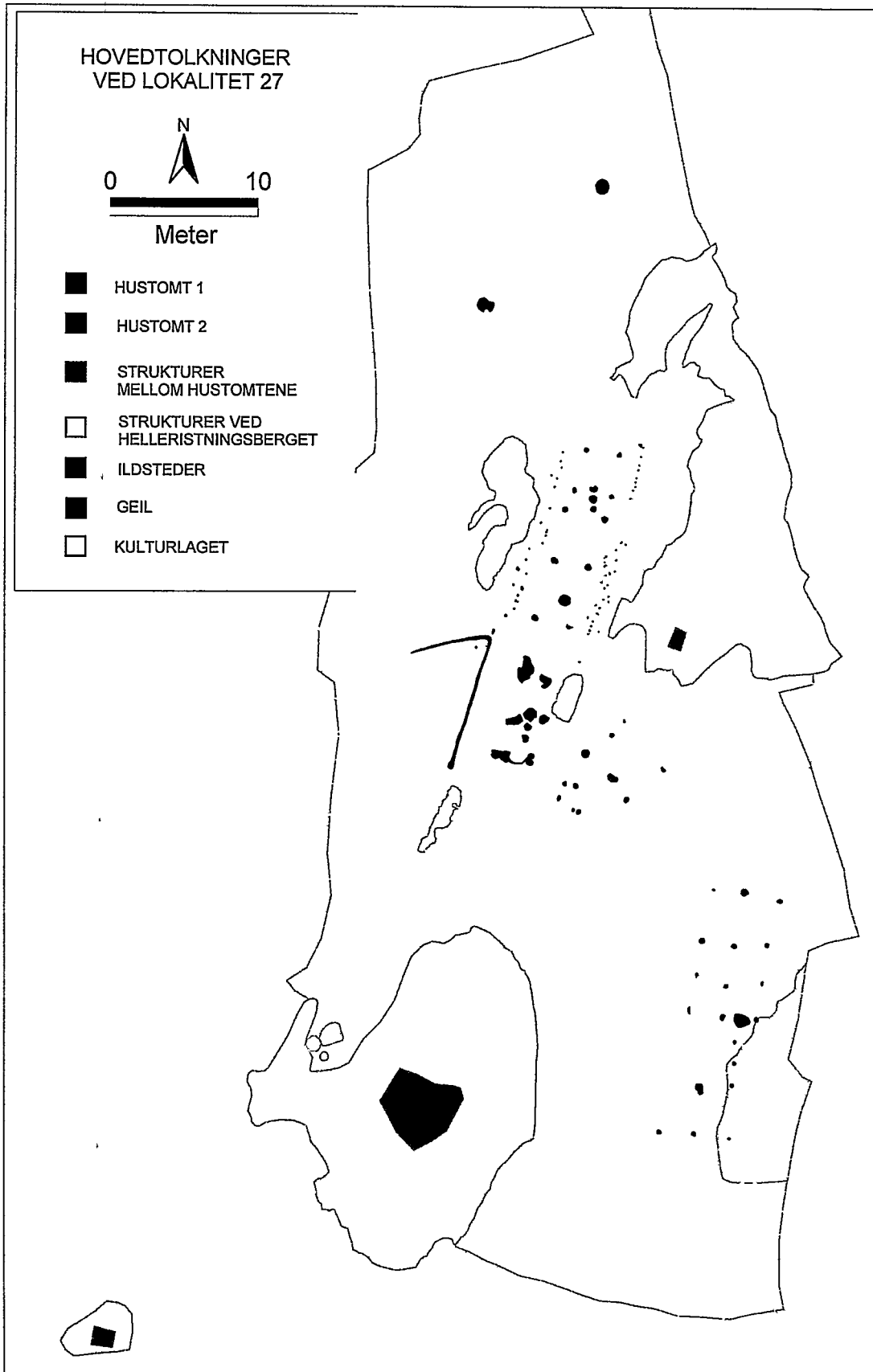
6.2. BESKRIVELSE AV LOKALITETEN

Det ble under undersøkelsen funnet to tydelige hustomter på lokaliteten. Det ene var et treskipet langhus på 8 grindpar. Dette ble kalt hustomt 1. Det lå orientert nordnordøst-sørsørvest på lokalitetens fineste flate, like vest for helleristningsfeltet Solberg Øvre XVII, og nord for Solberg Øvre II. Litt lenger sørøst for hustomt 1 og rett øst for Solberg Øvre II lå hustomt 2. Dette var et toskipet hus, med en takbærende stolperække og to veggrekker. Midtrekken bestod av 6 stolpehull.

I området mellom disse to hustomtene var det flere strukturer som viste seg å være tydelige nedgravinger. Det lot seg likevel ikke gjøre å sette de inn i noen tolkbar kontekst.



Bilde 5: Hele lokalitet 27 med alle strukturene. Romertallene viser til helleristningsfeltene: Solberg Øvre XVII, II og IV.



Bilde 6: Oversikt over hovedtolkningene på lokaliteten.

6.3. HUSTOMT 1

Hustype: Treskipet

Antall grinder: 8

Lengde: 19,40 meter fra første til siste grind

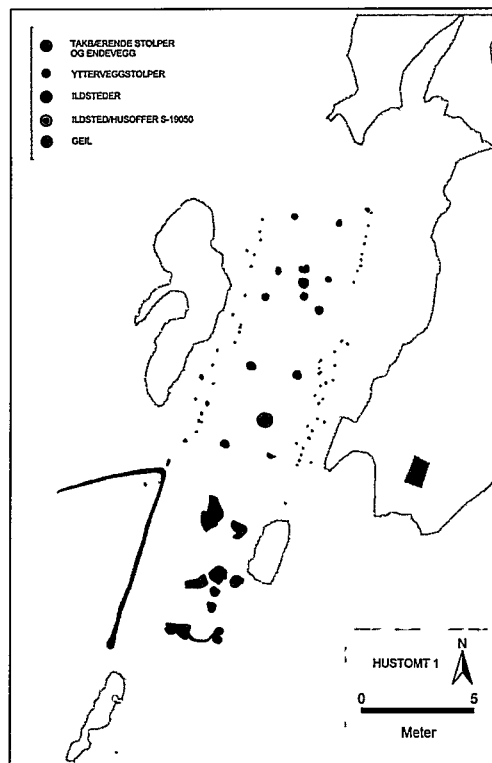
Dateringer: Førromersk jernalder

Høyde over havet: 30 m

Hustomten er definert ut ifra 16 takbærende stolper, 6 ildsteder, 1 kortvegg og omtrent 60 ytterveggstaur. Det totale antallet strukturer innenfor hustomtens flate var 110-120 strukturer - enkelte viste seg å være doble. Av disse ble omtrent 45 undersøkt.

6.3.1. BELIGGENHET

Hustomt 1 lå orientert nordnordøst-sørsørvest. Det opprinnelige huset har hatt en veldig fin beliggenhet, på et tilnærmet flatt område omgitt av lett hellende terreng til alle kanter. Flaten er også naturlig avgrenset av flere lave bergskjær. På en av disse lå helleristningsfeltet Solberg Øvre XVII, kun 4-5 meter øst for midten av hustomten. 10 meter sør for hustomten begynner bergskjæret med helleristningsfeltet Solberg Øvre II. Et stykke nordøst for hustomten, på andre siden av E6, ligger blant annet et gravfelt (ID 11542) og et par mindre helleristningsfelt.



Bilde 7: Strukturer i hustomt 1

6.3.2. MÅL

Fra nord mot sør er grindene tolket ut fra følgende strukturer:

GRIND	VESTRE REKKE	BREDDE MELLOM TAKBÆRENDE	ØSTRE REKKE	FAGDYBDE
1 grind	S-19010	2 m	S-19009	↓
2 grind	S-19007	2,25 m	S-19005	2,54 m
3 grind	S-19006	2,44 m	S-19018	1,27 m
4 grind	S-19044	2,12 m	S-19021	3,11 m
5 grind	S-19052	2,12 m	S-19053	3,64 m
6 grind	S-19067	1,40 m	S-19063	3,43 m
7 grind	S-19072	1,78 m	S-19100	2,82 m
8 grind	S-19124	1,75	S-19292	2,41 m


Figur 3: Strukturer og mål i hustomt 1.

Utrekning av husets indre areal blir ofte basert på antagelsen at sideskipene i et treskipet langhus er halvparten så brede som midtskipet. I dette tilfellet har man en

tydelig avslutning på hustomten i sør men ikke i nord. Med en gjennomsnittlig grindbredde på 2 m og en lengde på 19,4 m blir grunnflaten på omtrent 78 kvm.

Langs den nordlige halvdel av hustomten er det mulige ytterveggstolper på begge sider. Bredden mellom disse to radene er gjennomsnittlig 4,9 meter. Med denne bredden som utgangspunkt og lengden på 19,4 m blir grunnflaten 95,06 m.


I tillegg kommer da avslutningen av hustomten i nord, og det faktum at hustomten er bredere på midten.




Bilde 8: Hustomt 1 sett mot nord-nordøst. Takbærende stolper markert med påler.

Bredden på strukturene tolket som takbærende stolper varierte en del. Strukturene i den nordlige halvdel av hustomten var relativt like i flaten, både når det gjelder form og størrelse. Strukturene i grindpar 6, 7 og 8 var noe vanskeligere å avgrense i flaten, og viste gjerne ikke sin tydelige form før etter snitting. Flere av disse ble tolket som såkalte dobbelstrukturer, hvor en opprinnelig stolpe enten har blitt forsterket eller byttet ut med en ny. Blant de 16 strukturene tolket som takbærende stolper varierte bredden fra 28 til 73 cm. Gjennomsnittsbredden lå på rundt 43 cm.

Dybden på strukturene tolket som spor etter takbærende stolper varierte mellom 0,15 meter og 0,47 meter. Gjennomsnittsdybden ble omtrent 0,24 meter. Nedgravingene var relativt like, med buet form og ingen spesielle karakteristika.



Bilde 9: Profil av takbærende stolpe i den vestre rekken.



Bilde 10: Profil av takbærende stolpe i den østre rekken.

Fyllmassen i strukturene besto av en gråbrun blanding av leire og sand. Enkelte strukturer hadde spredte kullbiter, men ikke nok til en egen kullprøve. Ingen av stolpehullene hadde tydelige skoningsstein. Det ble gjort funn av keramikk og brent bein i flere av strukturene, se oversikt i figur 5.

Foreløpige datering av kull fra et par av de takbærende stolpene har gitt følgende resultat:

STRUKTUR	S-TYPE	BP	BC/AD	PERIODE
S-19018	Takbærende stolpe	4160 ± 50	BC 2880-2600	Neolitikum
S-19044	Takbærende stolpe	2170 ± 40	BC 350-125	Førromersk
S-19050	Husoffer/Ildsted	2070 ± 80	BC 185-AD 20	Førromersk
S-19006	Takbærende stolpe	1830 ± 40	AD 130-315	Eldre romertid
S-19070	Ildsted	1710 ± 65	AD 250-420	Yngre romertid
S-19104	Ildsted	1670 ± 100	AD 255-535	Yngre romertid / Folkevandringstid
S-29002	Ildsted	1660 ± 65	AD 265-535	Yngre romertid / Folkevandringstid

Figur 4: Foreløpige dateringer fra hustomt 1.

Dateringen fra S-19018 kan forhåpentligvis tilbakevises som et tilfelle av et eldre materiale som via tilfeldigheter har havnet i nedgravingen.

6.3.3. KORTVEGGER

I sør fant vi etter hvert en tydelig avslutning av hustomten i form av en kort veggrille (S-19291) som forbandt en dobbeltstruktur i vest (S-19124) med en dobbeltstruktur i øst (S-19292). Det nøyaktige innbyrdes forholdet mellom disse strukturene var noe vanskelig å fastslå. Mest sannsynlig er det snakk om en utskiftning eller forsterkning av stolper. Selve veggrillen var tydelig, både i plan og profil. Den var ca 1 meter lang, 25 cm bred og 15 cm dyp. I plan hadde den en utpreget buet form. I profil gikk strukturen skrått nedover i bakken, noe som skulle kunne indikere at den opprinnelige veggen har vært både buet og skråstilt.


I nord fant vi ingen slik kortvegg. Avstanden mellom det første grindparet og bergskjæret i nord var 3,5 meter. Dette området ble nøye undersøkt flere ganger. Strukturene S-19011 og S-19012 viste seg å være små men tydelige stolpehull. Sett i sammenheng med strukturene i hustomtens østrekke kan de til sammen se ut til å danne en buet fortsettelse av denne. Fyllmassen var ikke ulik fyllmassen i grindparene. Forskjellen var at S-19012 og S-19011 var smalere og ikke så dype. Kanskje vitner disse små men tydelige stolpehullene om en ytre forlengelse av huskonstruksjonen, et tilhørende gjerde eller kanskje en levegg. S-19012 sto helt inntil bergskjæret. En slik levegg eller gjerde mellom huset og bergskjæret ville effektivt ha avgrenset tilgangen til området med helleristningsfeltet Solberg Øvre XVII.

6.3.4. YTTERVEGGER OG INNGANGSPARTI

Under undersøkelsen ble det brukt en god del tid på å lete etter mulige yttervegger langs husets langsider, samt mulige indre vegger. Det var mange spor etter små staurhull, spesielt i den nordligste halvdel av hustomten. En av grunnene til dette er

at området har blitt brukt til hesjing, samt at det skal ha gått et gjerdesystem fra berget med Solberg Øvre II og nordover til bergskjæret som ligger rett nord for hustomten. Dette gjerdesystemet, som strakte seg over større deler av jorden, er nevnt i tidligere bergkunstepublikasjoner som del av veiforklaringene (Gjessing 1939, Marstrander 1963). Gjerdet er også med på flere av bildene fra den tiden (eksempelvis Marstrander 1963: plansje 34). Bonden som for tiden forpakter området bekreftet også ved besøk under utgravingen at det i lang tid har stått både hesjer og gjerder på jorden. Han kunne peke ut hvor gjerdet hadde stått.

Dette tilsier at mange av de staurhullene som vi registrerte under undersøkelsen godt kan være moderne. Dette var vi også klar over fra første stund. Flere av staurhullene viste seg under opprensning av overflaten å inneholde hele rester av staur som enkelt kunne dras opp med graveskjeen. Rester av staur lå inntil bergskjærene. Men strukturene som vi lot måle inn med totalstasjon er de staurhullene som vi etter nærmere undersøkelse mente hadde en mer "forhistorisk fyllmasse", best karakterisert ved en mørkere fyllmasse. Fargen på massen forandret seg derimot i løpet av undersøkelsen pga sol og tørke. Det som også taler for ytterveggstaturenes autensitet er den regelmessige avstanden mellom disse og grindparene. Avstanden mellom ytterveggstaur og takbærende stolpe var ved første grindpar nøyaktig 130 cm, til begge sider. Ved tredje grindpar var avstanden 150 cm, til begge sider. Etter hvert kunne vi med bevisst søk og bruk av måleband finne flere mulige ytterveggstaur. Innvendingen er at en slik regelmessighet også vil opptre i et hesje- eller gjerdesystem.



Bilde 11: Eksempel på moderne staur med mørk brun farge og treverk.



Bilde 12: Eksempel på antatt forhistorisk veggstaur med lys brun farge.

Av de omtrent 60 ytterveggstaturene som ble målt inn ble 14 snittet. Etter snitting ble 7 beskrevet som nokså tydelige og 7 som usikre. Men til og med de tydelige var bare 8-10 cm dype og vanskelige å se etter hvert som leireundergrunnen hadde tørket opp. Det ble tatt en makrofossilprøve fra en av strukturene. Med unntak av denne ble resten av strukturene vurdert som for små til å bli tatt prøver av. Det var ikke noe tydelig kull i fyllmassene.

Det var forventet at strukturene var grunne. Dette er ikke uvanlig, hvis det dreier seg om en type lettvegger som ikke trengte mye støtte i undergrunnen.

Bakgrunnen for å undersøke et par av ytterveggstaturene var også en antagelse om at disse dannet et mulig inngansparti. Dette gjaldt strukturene som lå mellom tredje og fjerde grindpar: S-19226, 19227, 19228, 19229, samt S-19045 og S-19235. Alle unntatt sistnevnte ble karakterisert som tydelige. Disse lå alle på vestsiden av

hustomten. Akkurat i dette området så det ut til at staurhullene lå litt lenger mot øst, litt inntrukne i forhold til den tenkte ytterveggen. Samtidig var området mellom grindpar 3 og 4 bemerkelsesverdig funntomt både når det gjelder strukturer og funn. Dette er ikke nødvendigvis noen indikasjon på inngangsparti, men det gjør at området skiller noe seg ut fra resten av hustomten. Rett vest for dette mulige inngangspartiet, like utenfor ytterveggstaurene, lå et lavt bergskjær. Det var lavt nok til å gå over, og begrenset ikke adkomsten til hustomten. Ved opprensning av sprekkene og de østlige ytterkantene av dette bergskjæret ble det funnet små biter av både keramikk, chert og kvarts (F19002 1 slått chert, F19005 1 slått kvarts, F19033 1 keramikkskår). Dette kan indikere at det har vært ferdsel over eller like ved bergskjæret.

Vi spekulerte også i om det kunne ha vært et mulig inngangsparti mellom S-19005 og S-19018, altså mellom andre og tredje grindpar på østsiden. Dette fordi det her var få andre strukturer i forhold til hvor tett det var med staurhull i denne delen av hustomten, og disse grindparene sto noe tettere enn de andre (1,27 m). Innvendingen mot en slik tolkning er at man fra denne inngangen ville ha kommet gående rett inn i ildstedene, hvis da ildstedene var samtidige med hustomten.

6.3.5. ILDSTEDER

Hustomten hadde en ganske bemerkelsesverdig anretning av ildsteder. I den nordligste delen av hustomten lå det tre små og veldig sirkulære ildsteder på rekke. Det samme gjentok seg i den sørlige delen av huset, selv om disse ikke var like sirkulære.

De tre ildstedene i nord (S-19001, S-19002 og S-19003) framsto som helt tettpakkete med trekull. De var henholdsvis 33, 41 og 33 cm brede. Avstanden mellom dem var kun 21 og 23 cm. Etter snitting viste de seg å være veldig grunne, kun 8, 6 og 6 cm dype. Rekken de sammen danner ligger ganske nord-sør, og ligger som sådan egentlig ikke helt parallelt med hustomtens lengderetning, som er mer nordnordøst-sørsørøst. Men de ligger likevel fint til inne i hustomten.

De tre ildstedene i sør (S-19070, 19071, 19104) lå like tett som ildstedene i nord. Det var ganske mye trekull i disse også, spesielt i S-19104. Bredden var henholdsvis 75, 48 og 40 cm, og avstandene var 6 og 27 cm. Det nordligste av disse tre (S-19070) var det største av ildstedene i hustomten. Alle de seks ildstedene var nokså grunne, det dypeste var 11 cm (S-19070).

Tolkningsmessig er det noe underlig at ildstedene ligger såpass nære de takbærende stolpene. For eksempel ble avstanden mellom ildsted S-19070 og stolpe S-19100 målt til bare 25 cm. Det virker noe vanskelig å skulle passere mellom disse ildstedene og stolpene, samt at det virker brannfarlig for huskonstruksjonen. I et såpass smalt hus burde det kanskje ikke være nødvendig med tre slike ildsted samtidig, hvis formålet var ren oppvarming. Med tanke på matlaging eller annen tilverking må man ha stått på langsiden av rekken for å kunne nå alle ildstedene.

De foreløpige dateringene fra ildstedene utelukker ikke at de kan ha vært samtidige (se figur 3). Men en fortløpende utskiftning av de nærmeste ildstedene vil nok tidsmessig ha vært så liten at det ikke vil la seg påvise med vanlig datering. Dateringene viser i hvert fall en samtidighet mellom ildstedene nord i huset og ildstedene i sør.



Bilde 13: De tre ildstedene S-19001, S-19002 og S-19003 nord i hustomt 1.

Bortsett fra en liten brent beinbit i S-19104 ble det ikke funnet annet enn kull i ildstedene.

6.3.6. FUNN

Det ble til sammen gjort 14 funn tilknyttet hustomt 1. 7 av disse ble funnet under flottering av makrofossilprøver. De andre ble funnet under opprensning av overflaten eller snitting av strukturer. 8 av funnene kom fra 5 av de 16 strukturene tolket som takbærende stolper. Funnene kom fra takbærende stolper i første, andre og tredje grindpar. Dette gjelder S-19010 i første grindpar (keramikk), S-19009 i første grindpar (2 funn av keramikk), S-19007 i andre grindpar (bein), S-19006 i tredje grindpar (keramikk) og S-19018 i tredje grindpar (keramikk og 2 funn av bein).

Keramikkmaterialiet veide til sammen 187,4 gram. Skårene var små og uten tydelige detaljer som kunne indikere karenes form eller størrelse. Bruddflatene var nedslitte, slik at ingen skår kunne pusles sammen. Keramikken var av en grov type, magret med glimmerstein og finknuste bergartskorn. Ett unntaket er F19013 fra S-19009 i første grindpar. Dette keramikkskåret er av en tynnere type, med svart farge.

Det mest bemerkelsesverdige funnet er en jernkniv i tre deler, som ble funnet i struktur S-19050 midt inne i hustomten. Denne har blitt røntgenfotografert ved konserveringsavdelingen ved Kulturhistorisk museum i Oslo, med tydelig resultat.

FUNN NR	STRUKTUR NR	KONTEKST	FUNN
F 19009	Nær S-19070	Løsfunn nær ildsted	1 flintavslag
F19013	S-19009	Takbærende stolpe 1.grind	1 keramikkskår
F19015	S-19018	Takbærende stolpe 3.grind	1 brent beinbit
F19016	S-19050	Husoffer/ildsted	1 brent beinbit
F19017	S-19050	Husoffer/ildsted	Ca 60 keramikkskår
F19018	S-19050	Husoffer/ildsted	1 jernkniv
F19026	S-19104	Ildsted	1 brent beinbit
F19046	S-19006 (MF prøve)	Takbærende stolpe 3.grind	1 keramikkskår
F19047	S-19007 (MF prøve)	Takbærende stolpe 2.grind	12 beinbiter
F19048	S-19009 (MF prøve)	Takbærende stolpe 1.grind	1 keramikkskår
F19049	S-19010 (MF prøve)	Takbærende stolpe 1.grind	5 keramikkskår, 1 mulig randskår
F19050	S-19018 (MF prøve)	Takbærende stolpe 3.grind	1 keramikkskår
F19051	S-19018 (MF prøve)	Takbærende stolpe 3.grind	3 beinbiter
F19052	S-19050 (MF prøve)	Husoffer/ildsted	2 beinbiter


Figur 5: Funn fra hustomt 1.



Bilde 14: Jernkniven in situ under snitting av S-19050.



Bilde 15: Jernkniven under konservering.



Bilde 16: Foto av røntgenbilde.

6.3.7. DIVERSE

Struktur S-19050, mulig husoffer

Denne strukturen viste seg å være noe vanskelig å tolke. Den var veldig sirkulær, og ble først antatt å være en større stolpe som ut ifra plasseringen kunne ha fungert som en slags midtstolpe sentralt i husets lengderetning. Dybden ble bare 10 cm, og strukturen framsto således som litt for bred og litt for grunn til å være et stolpehull. Under snitting viste den seg å inneholde en del kull, som skulle tilsi at det var et


ildsted, men kullet viste seg å være konsentrert kun til ytterkantene. Jernkniven ble funnet nær strukturens overflate, med keramikkskår umiddelbart rundt. Beinrestene lå spredt mer rundt, med en liten konsentrasjon mot midten, lik keramikkskårene. Keramikken var av en grov type, og ganske oppsmuldet. Jernkniven har som nevnt blitt røntgenfotografert, og skal undergå konservering.

Det er meget mulig at denne strukturen er et såkalt husoffer. Tanken bak en slik tolkning er at nedgravingen ikke har en praktisk men rituell funksjon, forut eller samtidig med byggingen av huset, med det formål å bringe hell og lykke. En slik struktur skiller seg ut fra andre nedgravinger i hustomten, og inneholder gjerne et nedsatt keramikkar, litt brent bein eller lignende. Slike strukturer er kjent fra utgravinger både i Norge og i utlandet (Carlie 2004, Gustavsen 2004). Det har blitt funnet flere slike også i Østfold, blant annet ved utgravingen av E6-prosjektets lokalitet 19 i 2003 (Vikshåland 2003) og ved utgravingen ved Roe Lille i Råde (Gustavsen 2004). Ved den sistnevnte ble det funnet et nesten komplett leirkar som var plassert opp-ned i strukturen (*ibid.*).

Kullprøven som ble tatt 2-7 cm ned i strukturen har gitt resultatet BC 185-AD 20. Det tilsier siste del av førromersk jernalder og overgangen til eldre romertid.

Sirkelformet struktur ved S-19052

S-19052 ble tolket som en takbærende stolpe tilhørende det femte grindparet. I tilknytning til denne strukturen avtegnet deg seg en tydelig mørk sirkel rett vest for hustomten. Denne sirkelen så ut til å være en sammenslutning av flere nedgravinger, forbundet med noe som i plan avtegner seg som en tynn, brun stripe med en masse som var noe lysere enn fyllmassen i stolpehullstrukturene. Denne veggrikkaktige stripen var omtrent 10-15 cm bred. Sirkelen hadde en diameter på omtrent 2 meter. Den var ikke helt sluttet, og det var også et par staurhullstrukturer inne i sirkelens midtre. Snitting av strukturer i selve sirkelen viste at S-19052 var et tydelig stolpehull lik de andre takbærende stolpene i hustomt 1. S-19059 framsto også som en tydelig nedgraving, men av usikker betydning. Den brune stripen som forbinder strukturene avtegnet seg også i snittprofilene, men var kun et par centimeter dyp og ikke spesielt tydelig.



Bilde 17: Hustomt 1 før snitting. Grindpar 1-5 markert med grønne tallerkener. Den sirkelformete strukturen vises ved nederste tallerken. Helt til venstre i bildet skimtes geilen. I forkant vises endeveggen.

Etter endte undersøkelser av sirkelen var tolkningen fortsatt usikker. Som en forhistorisk struktur kan et slikt sirkelformet påbygg ha fungert som kornlager eller lignende. Det er i så fall noe merkelig at dette påbygget skal ha

stått såpass langt inne i huset som den takbærende stolperekken. Et slikt rundt påbygg kan ikke ha vært samtidig med de mulige ytterveggstaurere, som går inn gjennom sirkelen. Sirkelen kan også ha blitt til tilfeldig ved at ploget i moderne tid har berørt de forhistoriske nedgravningene S-19052 og S-19059 og dratt massen ut i en sirkulær bevegelse (S-19059 kan ha blitt ødelagt da). Dette later til å ha skjedd andre steder på lokaliteten, men da i rette linjer.

Geilen S-19128

I tilknytning til hustomten fant vi en langstrakt veggrille-lignende struktur vest for hustomten. Den lå omtrent 1,5 meter sørvest for sirkelstrukturen. Den løp parallelt med hustomtens grindpar 6, 7 og 8 før den i nord brått bøyde av mot vest. Sett ovenfra ble formen som en stor L eller en ljå. I retning sør mot nord var den omtrent 8,5 meter lang, og mot vest omtrent 5 meter lang. Bredden var rundt 20-30 cm. Strukturen ble undersøkt nøye i plan, og det ble tatt fire snitt i strukturen. Fyllmassen besto av gråbrun humusblandet leire med spredte kullbiter. Innholdet av kull var spesielt tydelig i den delen hvor strukturen bøyde av mot vest. Nær sørenden stakk det opp en stein, som kan ha vært del av konstruksjonen. I profil avtegnet strukturen seg tydelig, selv om den var bare 3-6 cm dyp.

I og med at strukturen lå parallelt med hustomten ble den først omtalt som "veggrille". Avstanden til rekken med takbærende stolper var omtrent 2,20 m. Men etter at avbøyningen mot vest ble tydelig ble tolkningen forandret til geil eller innhegning. Funksjonen til denne tenkte konstruksjonen kan ha vært å lede ferdsele av dyr og/eller mennesker ved hustomten i en bestemt retning, eller det kan ha vært deler av en innhegning for dyr. Det ble tatt flere makrofossilprøver fra selve strukturen, og jordprøver ble tatt fra området rett vest og rett øst for strukturen.

6.3.8. OPPSUMMERING HUSTOMT 1

Hustomt 1 har blitt tolket som et treskipet langhus med yttervegger langs langsidene. Bortsett fra indikasjoner på et par utskiftninger av stolper i sør later huskonstruksjonen til å være enfaset. I sør var det en tydelig kortvegg, mens tilsvarende ikke lot seg finne i nord. Hustomten later til å ha hatt et inngangsparti mellom det andre og det tredje grindparet, eller rett sør for det tredje grindparet. Ildstedene i hustomten er plassert 3 og 3 i hver sin ende av huset. Midt i hustomten ble det funnet en eiendommelig struktur tolket som et ildsted eller et mulig husoffer. I tilknytning til hustomten lå det i vest en struktur tolket som geil.

De foreløpige dateringene indikerer et spenn i husets bruksfase som kan strekke seg så langt tilbake som førromersk jernalder og så langt fram som folkevandringstid, med en mulig hovedtyngde i yngre romertid. Det er dateringene fra de takbærende stolpene som er eldst (førromersk og eldre romertid), mens de yngste dateringene er fra ildstedene (yngre romertid/folkevandringstid). Kan hende hadde det opprinnelige huset S-19050 som ildsted (førromersk), mens de 6 andre ildstedene kom til noe senere (yngre romertid). Hvis flere dateringer forsterker denne indikerte tidsforskjellen mellom stolpene og de 6 ildstedene kan vi ikke utelukke at de sistnevnte ble til etter at huset hadde gått ut av bruk. Det antas at et langhus av denne typen har vært delt inn i ulike rom, men det ble ikke funnet tydelige indikasjoner på indre vegger. Uten de seks ildstedene blir det mer sannsynlig at inngangen kan ha vært mellom andre og tredje grindpar. Det blir også mer sannsynlig at huset hadde en

fjøsdel fra grindpar 6 og sørover, basert på antagelsen at en fjøsdel har større fuktighet, som vil føre til hyppigere utskiftninger av stolpene enn i en boligdel.

6.4. HUSTOMT 2

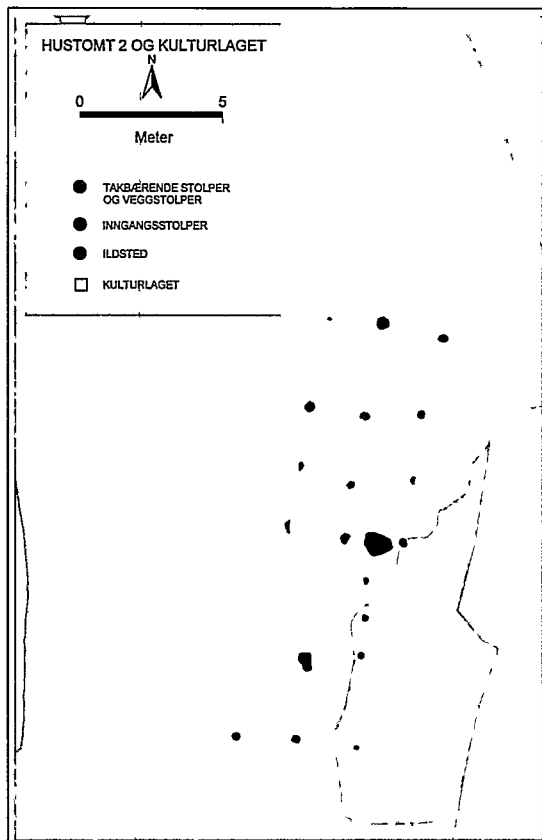
Hustype: Toskipet

Lengde: 15,20 meter

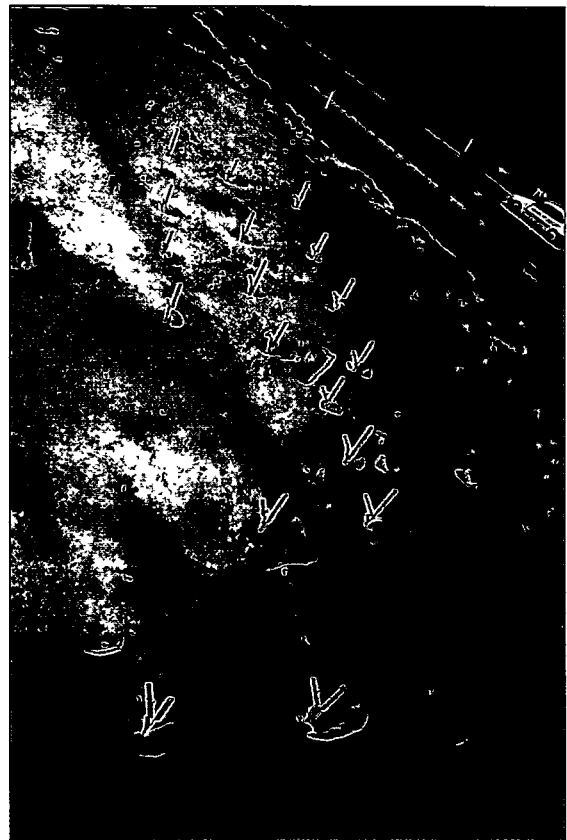
Dateringer: eldre bronsealder.

Høyde over havet: 29,4-29,6 m

Hustomten ble definert ut ifra en midtrekke med 6 takbærende stolper, to veggrekker med 5 stolper i hver, 3 mindre stolper som et mulig inngangsparti og 1 ildsted. Det totale antall strukturer innenfor hustomtens flate var 68. Av disse ble omtrent 30 undersøkt.



Bilde 18: Strukturer i hustomt 2.



Bilde 19: Hustomt 2 sett mot nord-nordøst. Blå påler markerer de tre inngangsstolpene. S-19340 mangler påle da den ble fjernet før bildet ble tatt.

6.4.1. BELIGGENHET

Hustomt 2 lå orientert nordnordøst-sørsørvest, på en flate som skrånet mot sør. Den nordligste delen av hustomten lå kun 12 meter sør for bergskjæret med Solberg Øvre XVII, og den midtre delen lå omtrent 8 meter rett øst for Solberg Øvre II. Øst for hustomten lå E6, kun 10-15 meter unna.

6.4.2. MÅL

GRIND	VESTRE REKKE	BREDDE	MIDTRE REKKE	BREDDE	ØSTRE REKKE	FAGDYBDE
1 rad	S-19090	1,9 m	S-19089	2,18 m	S-19088	↓
2 rad	S-19122	1,93 m	S-19101	1,96 m	S-19199	3,24 m
3 rad	S-19076	1,96 m	S-19153	2,12 m	S-19211	2,48 m
4 rad	S-19172	1,96 m	S-19173	2 m	S-19212	1,87 m
5 rad			S-19326			4,34 m
6 rad	S-19207	2,12 m	S-19262	2,13 m	S-19340	2,96 m


Figur 6: Strukturer og mål i hustomt 2.

I femte rad lyktes det ikke å finne strukturer tilhørende de to veggrekkene, men i dette området var det til gjengjeld et mulig inngangsparti.


Det ble under undersøkelsen ikke funnet tydelige indikasjoner på yttervegger utenfor veggstolpene. Hvis vi går ut ifra at veggstolpene markerer hustomtens yttergrenser, kan huset indre areal beregnes til omtrent 60,8 kvm (lengde 15,20 m x gjennomsnittlig bredde 4 m). Da er det ikke regnet med hustomtens avslutninger i nord og sør.

Bredden på strukturene tolket som takbærende stolper og veggstolper varierte fra 14 til 40 cm. Med tanke på at to av disse strukturene var delvis ødelagt av en dreneringsgrøft kan gjennomsnittsbredden sies å ha vært omtrent 30 cm. Det var ingen tydelige breddeforskjeller på de tre stolperekkene.

Dybden på strukturene varierte fra 12 til 39 cm, med en gjennomsnittsdybde på 24 cm. Flere av nedgravingene var veldig tydelige og dype, med flotte eksempler på bruk av tilvirket skoningsstein. Andre var enklere, smalere, og helt uten skoningsstein. Med takbærende stolper i midten skulle en tro at disse nedgravingene skulle skille seg ut fra de i veggrekkene. Men de flotte og de enkle nedgravingene fantes i alle de tre stolperekkene, og viste ikke til noen tydelig forskjell på stolperekkene.



Bilde 20: Skoningsstein i S-19089.



Bilde 21: Skoningsstein i S-19262.

Fyllmassen i nedgravingene besto av en gråbrun blanding av leire og sand. Enkelte strukturer hadde spredte kullbiter, men ikke nok til en egen kullprøve. Flertallet av strukturene hadde skoningsstein. Det ble gjort funn av keramikkskår i to av

veggstolpene og i to av de takbærende stolpene. Disse funnene stammer både fra snitting i felt og fra flottering av makrofossilprøver.

Datering av trekull fra en av nedgravningene, veggstolpe S-19199, har gitt resultatet BC 970-830. Det tilsier yngre bronsealder.

Til forskjell fra området med hustomt 1 var leiren ved hustomt 2 i større grad spettet med ørsmå kullbiter. Ved snitting viste det seg ofte tynne, mørke striper i profilkantene litt under overflaten. Det ble antatt at dette var del av den naturlige undergrunnsmassen i dette skrånende området, men det skapte litt forvirring ved tolkning av de ulike nedgravningene. Dette gjaldt tilsynelatende mest for den østlige delen av hustomten.

6.4.3. YTTERVEGGER OG INNGANGSPARTI

Mellom 4 og 6 grindpar ble det ikke funnet tydelige veggstolper på verken østsiden eller vestsiden av hustomten. På østsiden ble det registrert og undersøkt flere mellomstore strukturer. Flere ble avskrevet som uklare flekker. Derimot var det 3 tydelige og ensartete nedgravninger som lå på rekke litt inntrukket fra hustomtens ytterkant: S-19189, S-19205 og S-19263. De var små, men tydelige, 22-30 cm brede og 10-20 cm dype. Det er godt mulig at disse representerer hustomtens inngangsparti. Innvendingen er at ikke ligger helt symmetrisk med hustomtens lengderetning.

På motsatt side av hustomten, mellom 4 og 6 grindpar, søkte vi bevisst etter et motstilt inngangsparti. Her ble det registrert et par mindre strukturer, men det lot seg ikke gjøre å sette de inn i noe konstruksjonsmessig system.

6.4.4. ILDSTED

Før snitting var det ingen strukturer som umiddelbart lot til å være ildsteder. Etter nærmere undersøkelser av S-19213 ble det klart at denne strukturen kunne være en rest av et ildsted. I plan hadde strukturen en størrelse på 80 x 100 cm. Formen var noe ujevn og oval. Den viste seg å være 14 cm dyp. At ildstedet ikke framsto som tydelig kan bero på at det i sin brukstid ikke ble gravd langt nok ned. Massen besto av brun humusaktig leire med kull og skjærbrent stein. Strukturen hang sammen med en annen struktur, S-19259, som ble antatt å være en kulturlagsflekk. Denne lå igjen kant i kant med S-19173 i den midtre stolperekken. I det øverste laget av ildstedet ble det funnet en tilvirket flintgjenstand med knusespor (F19035). Datering av trekull fra strukturen ga resultatet BC 1735-1560, som tilsier eldre bronsealder.

6.4.5. FUNN

Det ble til sammen gjort 8 funn tilknyttet hustomt 2. Halvparten av disse stammer fra flottering av makrofossilprøver. Det mest bemerkelsesverdige funnet var flintgjenstanden F19035, som viser tydelige spor etter tilvirkning og ga oss en tidlig indikasjon på at denne hustomten sannsynligvis er eldre enn hustomt 1.

FUNN NR	STRUKTUR NR	KONTEKST	FUNN
F19020	S-19332	Kulturlagsflekk	1 flintavslag, stort
F19021	Nær S-19173	Nær takbærende stolpe 4.rad	1 flintavslag
F19035	S-19213	Ildsted	Flintgjenstand med knusespor
F19040	S-19101	Takbærende stolpe 2.rad	1 flintbit
F19053	S-19089 (MF prøve)	Takbærende stolpe 1.rad	2 keramikkskår
F19054	S-19090 (MF prøve)	Veggstolpe 1.rad	3 keramikkskår
F19056	S-19101(MF prøve)	Takbærende stolpe 2.rad	3 keramikkskår
F19058	S-19199 (MF prøve)	Veggstolpe 2. rad	2 keramikkskår

Figur 7: Funn fra hustomt 2.

6.4.6. DIVERSE

Kulturlaget S-19334 ved hustomt 2

I den sørøstre ytterkanten av lokaliteten dukket det opp et mørkt lag hvis avgrensning var noe vanskelig å definere. Det dukket opp under jordmassene inntil E6, og strakte seg vestover i delvis berøring med hustomt 2, med en utydelig avsutning i sør. Laget var brunsvart og kullholdig, som et kulturlag. Det mest merkbare var den sterke lukten, som kom i det laget ble avdekket og vedvarte ganske lenge. Den kan beskrives som svovelaktig, litt skarp, og minnet om lukt fra avfall. I felt var vår arbeidstolkning av dette laget at det enten var avfall fra hustomt 2 som hadde samlet seg nedenfor hustomten (som kunne være et fjøs), eller det var et nyere tids restprodukt fra for eksempel gjødsling, eller asfalteringen av veien like ved. Da Tore Sveistrup (forsker, dr.scient) fra Jordforsk var på befaring på lokaliteten fattet han interesse for kulturlaget, og mente at svovel-lukten kunne stamme fra avfall som fugl og fisk. Det ble tatt både makrofossilprøve og jordprøve fra laget.

Kulturlaget var med på å komplisere stratigrafien i området, da utbredelsen og dybden varierte samt at laget berørte flere av strukturene sørøst i hustomt 2 (flere av disse strukturene ble avskrevet). I uke 25 ble sørdelen av laget fjernet med gravemaskin for å se om det kunne åpenbare seg flere strukturer under laget. Det gjorde det ikke. Denne fjerningen gjorde at de fleste registrerte strukturene i sørøst ble fjernet.

6.4.7. OPPSUMMERING HUSTOMT 2

Hustomt 2 har blitt tolket som et toskipet hus bestående en midtrekke av 6 takbærende stolper flankert av to veggrekker med 5 stolper i hver. Nedgravningene var svært tydelige, med tilvirket skoningsstein i flere. Det ble undersøkt ett ildsted, som på tross av sin merkelige plassering anses å være en del av hustomten. Husets inngangsparti har etter alt å dømme vært i den sørøstre delen, hvor det ble undersøkt 3 mindre stolpehull. Det ble ikke funnet antydninger til kortvegger. Avgrensningen av hustomten i nord og sør anses likevel som sikker blant annet på grunn av funntomhet og nøye undersøkelser av området.

Toskipete langhus er ikke så vanlige som de treskipete. Dateringsmessig blir de regnet som eldre enn den treskipete typen, med plassering i senneolitikum og eldre

bronsealder (Artursson 2005). I Norge er det undersøkt toskipete langhus fra senneolitikum i Rogaland, Sogn og Fjordane og Østfold (Diinhoff 2004, Rønne 2003:219). Hustypen er også kjent fra både Sverige og Danmark (Artursson 2005).

Mulige feilkilder i materialet:

Dreneringsgrøft har ødelagt to av strukturene tilhørende hustomt 2. Dette gjelder S-19172 i den vestre takbærende veggrekken, og S-19326 i midtrekken. Sistnevnte ble også noe ødelagt av gravemaskinskuffen under avdekking.

6.5. STRUKTURER UTENFOR HUSKONTEKST

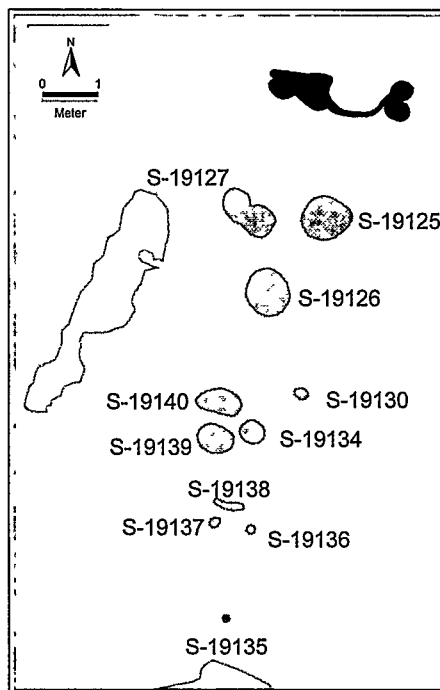
Aktivitetsområdet nord for hustomt 1

Nord for hustomt 1 skåner terrenget svakt nedover i retning nord og nordvest. I dette området ble det registrert to tydelige strukturer samt en del udefinerbare strukturer og flekker. De to tydelige strukturene, S-19030 og S-19031, viste seg å være henholdsvis et ildsted og bunnen av et ildsted. Det blir regnet som ganske vanlig å finne et par slike aktivitetsområder med ild plassert litt borte fra selve husstrukturen på gården, gjerne i et lett hellende terreng som ikke egner seg for husbygging. Datering av trekull fra de to strukturene har gitt resultatet AD 250-400 for S-19030, og AD 270-440 for S-19031. Dette tilsier yngre romertid, og er samtidig med ildstedsdateringene fra hustomt 1.

Bortsett fra disse to strukturene ble resten av området nedprioritert i undersøkelsene. Informasjonsverdien ble vurdert som for liten

Aktivitetsområdet sør for hustomt 1

Like sør for hustomt 1 ble det registrert en samling av strukturer som lå i et område avgrenset av hustomt 1 i nord, et bergskjær i vest, bergskjæret med Solberg Øvre II i sør og funntomhet i øst. Flere av disse strukturer viste seg å være ganske interessante. Struktur S-19125 rett sør for hustomt 1 var en tydelig kokegrop tettpakket med skjørbrent stein. Kokegropen var 38 cm dyp. I bunnen lå det en større flat stein. Steinens overside var ganske glattskurt og hadde en svakt konveks form. Den er tolket som en underligger, som har ligget under en skubbestein. At den ble funnet nederst i en kokegrop tyder på en sekundær bruk. Underliggeren virket ikke være like varmpåvirket som steinene over. Muligens har disse blitt varmet opp på siden og så kastet nedi, mens underliggeren har ligget slik permanent, for mattilberedning.




Bilde 22: Strukturer like sør for hustomt 1. Endeveggen markert med blått.

Rett vest for denne strukturen lå struktur S-19127. Denne viste seg å bestå av to nedgravinger: en stolpehullaktig nedgraving med skoningsstein i øst og et mulig ildsted eller liten kokegrop i vest. I stolpehullets profil dukket lokalitetens største

keramikkskår opp, F19027. Skåret var omtrent 12,5 x 7 cm stort, og av en grov keramikktipe.

Det ble også funnet et lite keramikkskår i strukturen lenger sør, S-19134. Denne strukturen ble tolket som rest av et lite ildsted.

Struktur S-19138 litt lenger sørvest er også tolket som rest etter et ildsted. Her ble det funnet både brent leire og brente bein.



Bilde 23: Profil av S-19125



Bilde 24: Underligger nederst i S-19125.

Rett sør for denne igjen lå en merkverdig og liten struktur; S-19137. I plan så den ut som en liten stolpe. Strukturen var omtrent 32 cm bred og 23 cm dyp. Under snitting dukket det opp til sammen over 90 keramikkskår. Flere av disse sto rett opp i strukturen. Blant de 86 skårene er det både en hank, et randskår, deler av halsen, buken og av bunnen. Keramikken stammer mest sannsynligvis fra et lite romertids hankekar som har blitt satt ned i strukturen. Nederst i strukturen var det et noe firkantig kullag. Strukturen kan tolkes som en mulig offergrop, eller som en ildstedsrest hvor det har havnet et leirkar. Flere av skårene er sortfarget på utsiden.

Rett ved S-19137 lå nok en liten ildstedsrest; S-19136. Også i denne strukturen ble det funnet et par små keramikkskår som sto tett ved hverandre (5 stk, F19022). Keramikken var av en tynn type, og ganske skadet.

Alt tyder på at vi mellom bergskjæret med Solberg Øvre II og hustomt 1 har et aktivitetsområde tilknyttet f.eks utendørs tilberedning av mat.

Området mellom hustomt 1 og 2

I området mellom de to hustomtene ble det registrert en god del små og mellomstore strukturer. Ved nærmere undersøkelser ble en del av de avskrevet, men flere av de viste seg å være tydelige nedgravinger. De var ikke like store som stolpehullene i hustomtene, men likevel tydelige og større enn staur. Bakgrunnen for å undersøke de nærmere var tanken på et mindre uthus som kunne være samtidig med enten hustomt 1 eller 2 i en tenkt gårdssituasjon. Men på tross av flere tydelige nedgravinger lyktes det oss ikke å se noe konstruksjonsmessig mønster blant strukturene.

Moderne strukturer

På lokaliteten ble det også undersøkt to store strukturer som vi antar er moderne. Den ene av disse, bestående av S-19164 og S-19155, lå omtrent 2, 5 m vest for hustomt 2.

Under snitting viste den seg å inneholde flere lag, bl.a. brun humusaktig masse, som ga inntrykk av å være fra nyere tid. Men strukturen inneholdt også skjørbrante steiner, kullbiter og noe brent leire. Den andre store strukturen, S-19120, lå omtrent 6 m rett vest for det nordvestre hjørnet av hustomt 2. Også denne hadde lag med brun humusaktig masse, og ble avskrevet som moderne pga funn av glassbiter.

6.6. HELLERISTNINGSFELTENE. BESKRIVELSE, BETYDNING OG DATERING

6.6.1. OM UTGRAVINGER VED HELLERISTNINGSFELT

Praksisen med utgraving nær helleristningsfelt har inntil de siste årene vært lite utbredt i Skandinavia. I så måte har Øystein Kock Johansens utgravninger i 1975-76 foran to helleristningsfelt i Østfold blitt en inspirasjonskilde for mange bergkunsthforskere. Foran det store feltet på Hornnes (ID41221) og det kjente Bjørnstadskipet ble det funnet steinsamlinger som så ut til å hegne inn ristningene (Johansen 1979). Innenfor disse innhegningene ble det funnet store mengder keramikk samt flint og skjørbrant stein. Dette ble tolket som spor etter kultaktiviteter hvor keramikkar ble plassert eller intensjonelt knust ved foten av helleristningsfeltene. Dateringene knyttet funnene til bronsealderen (*ibid.*). Ved de fleste lignende utgravninger de siste årene har man nok håpet å finne lignende innhegninger og konsentrasjoner av keramikk, men uten større hell.

Det man derimot ofte finner er flint i sprekker på bergene (Bengtsson 2002). Mange av disse flintbitene later til å være intensjonelt deponert der.

Etter hvert som det i de siste årene har blitt gjort flere utgravninger nær helleristningsfelt har man blitt oppmerksom på hvor ofte kokegroper og ildsteder dukker opp nær bergskjærene (Bengtsson 2002:273). Disse strukturene har etter hvert fått mer oppmerksomhet. Tanken er at de kan indikere en rituell tillaging av mat eller annen ofring. Flammene fra bålet kan ha gitt en ønsket skrålyseeffekt for bedre opplevelse av ristningene. Mange av de undersøkte helleristningsfeltene i Bohuslän viser tydelige tegn på ildskader (*ibid.*)

6.6.2. SOLBERG ØVRE XVII

Figurene

Dette helleristningsfeltet ble funnet av Erling Johansen i 1945. Feltet lå på et større bergskjærparti som er ganske lavt og flatt. Dette bergskjæret er i dag kuttet av E6. Området med figurer var ganske konsentrert, bare omtrent 1,5 x 0,8 m. Denne delen av berget er i ganske god stand, uten løse korn. Over resten av bergskjæret har den opprinnelige bergoverflaten vitret vekk. Feltet består av en liten hest med rytter på, en linjefigur som muligens er rest av en båtfigur, en linje som muligens er rest av enda en rytterfigur, samt 4 små skålgroper. Ristningene er malt med en svart farge som antas å være linoljebasert og påført i forbindelse med byggingen av E6 i 1970 (Ernfridsson 2004).

Det som gjør dette feltet spesielt er den tydelige rytterfiguren. Hesten som bergkunstmotiv er ikke så uvanlig verken i Østfold eller naboregionen Bohuslän. Ganske nært lokalitet 27 er det f.eks. flere hestefigurer på hovedfeltet ved Solberg (Solberg Nedre I). Både der og på lokaliteten Rå på Rolvsøy er det motiver hvor

menneskefigurer ser ut til å stå på hesteryggen (Marstrander 1963). Men det rene ryttermotivet, hvor menneskefiguren tydelig sitter på hesteryggen, er ganske sjeldent. Bortsett fra en mulig rytterfigur på Begby i Borge er denne rytterfiguren på felt XVII den eneste i Østfold (Marstrander 1963:234). Ifølge Sverre Marstrand's oppsummering fra 1963 finnes rytterfiguren bare i tre av de nordiske helleristningsregionene: Skåne, Østfold/Bohuslän og Trøndelag (4 stk) (Marstrander 1963:234).

På bakgrunn av rytterframstillinger i forhistorisk materiale fra Sør-Europa og Midtøsten mener Marstrander at de eldste rytterfigurene i bergkunsten kan stamme fra midtre del av yngre nordisk bronsealder (Marstrander 1963:235). Hovedmengden tilhører likevel bronsealderens siste del, periode VI, og begynnelsen av jernalderen (*ibid.*). Et annet daterende element er våpnene som disse rytterne gjerne holder. Rent generelt er ryttere og våpen elementer som i stor grad knyttes til "krigerideologier" og jernalderen. Runde skjold kan plasseres i yngre bronsealder, mens rektangulære skjold i keltisk stil dateres til førromersk jernalder (Hygen og Bengtsson 1999:183). I bergkunsten ser man også ulike typer pil og bue. I helleristningsregionen Østfold-Bohuslän ser vi mest av den korte buetypen, noe som kan tyde på innflytelse fra rytterfolkene sørfra og østfra (*ibid.*). Vår rytterfigur på felt XVII har ofte blitt krittet opp og fotografert uten våpen eller skjold. Men ved nærmere ettersyn mente vi under vår undersøkelse å kunne se to meget tynne, buete streker på hver side av menneskefiguren. Kan hende er rytteren en bueskytter, et motiv som er kjent fra andre felt i Østfold. Kanskje representerer en av buene et skjold sett fra siden. Det kan og være at strekene bare representerer figurens armer.

Funn og strukturer

Det ble ikke gjort noen løsfunn i nærheten av dette feltet. Bergskjæret var ganske flatt og uten større sprekker som funn og masser kunne ha samlet seg i. Bergflaten lot ikke til å være ildpåvirket noe sted. De fleste strukturene i nærheten hadde en tilknytning til hustomt 1.

I august 2005 ble helleristningsfeltet skjært ut i en blokk og flyttet, siden utvidelsen av E6 kommer til å ødelegge hele bergskjæret (se rapport Ernfridsson 2005 og årsrapport Bårdseth 2005).

6.6.3. SOLBERG ØVRE II

Figurene


Dette er det største feltet på lokaliteten. Figurene befinner seg på begge sider av en større bergknaus. De første figurene ble ifølge Gjessing undersøkt sommeren 1934 (Gjessing 1939:79). Da ble den store båtfiguren og flere av skålgropene funnet, blant annet rekken med parvise skålgroper på østsiden. Ved fornyet undersøkelse i 1945 fant Erling Johansen flere figurer. I dag består feltet av den store båtfiguren, muligens to båtfigurer nedenfor denne, flere store skålgroper langs toppen av bergskjæret, en tett samling på ca 20 små skålgroper på en atskilt del av toppen, en veldig utydelig båtfigur på østsiden rett nedenfor disse, den parvise rekken med skålgroper og flere enkeltstående skålgroper på østsiden.

Det har vært litt debatt rundt dette feltet i og med at Erling Johansen i 1944 mente å kunne se spor etter rødfarge i furene til den store båten og i flere av de store skålgropene, samt på et par av de nærmeste helleristningsfeltene (Johansen 1944).



Han sendte inn prøver av fargen, uten at resultatet ga noe videre informasjon annet enn at prøven inneholdt jernoksyd. Denne observasjonen har ikke blitt gjort siden.

Dateringsmessig har det blitt påpekt at slike uvanlig store og dype skålgroper som dette feltet har kan være ganske gamle, muligens neolittiske. I tillegg har feltet en gruppe med ekstremt små skålgroper, og den litt sjeldne kombinasjonen av små skålgroper som ligger i par på rekke. Det som er igjen av de bortvitrete båtfigurene gir indikasjoner på at disse var av en "enklere" stil enn den store båten. Den store båten er ikke bare lang (1,6 m), den har også eksepsjonelt dype furer som gjør at den er meget godt synlig i all slags lys og på forholdsvis lang avstand. Utformingene indikerer at denne båten ble til sent i ristningsperioden. Midt på relingslinja er det en bemerkelsesverdig hestekoformet figur som er helt uthugd. Dette trekket finnes også på enkelte båtfigurer i Bohuslän og Östergötland (Marstrander 1963:s.97). I Østfold finner vi det på Jarle III, Navestad Pyntelund VII, Nålum Søndre IV og Post-Hornes



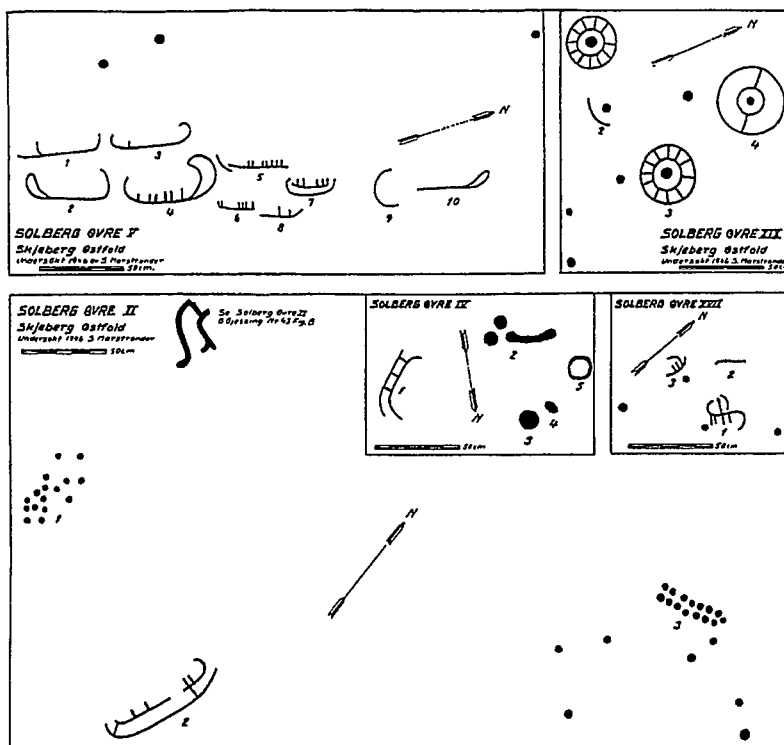
Bilde 25: Avdekking vest for Solberg Øvre II.

III (*ibid.*). Spesielt båtfiguren fra Nålum virker være helt identisk med båtfiguren på vårt felt. Nålumåsen ligger omtrent parallelt med Solbergåsen et par kilometer lenger øst. Trekket er kommentert av flere, uten at en enhetlig tolkning har blitt satt fram. Marstrander omtaler det som "skjermtak", og foreslår at det kan være en forenklet gjengivelse av primitive kahytter av seilstoff som man finner eksempel på i primitiv skipsbygningskunst (*ibid.*). Uansett tolkning synes det å gjenspeile en meget konkret detalj på de skipene som helleristningene gjengir.


I tillegg har vi fenomenet med båtstavner formet som hestehoder. Skal vi tro typologier framsatt av Fleming Kaul ved Nationalmuseet i København er dette et trekk som kommer inn tidligst i løpet av bronsealderens periode III (Kaul 1998:90).

Uansett datering av de enkelte figurene er forskjellen i stil veldig tydelig. Feltet har både ørsmå, vanlige og kjempestore skålgroper, og en variasjon blant båtene fra en

helt enkel linje til det monumentale. Denne forskjellen i stil er en sterk indikator på at feltet slik vi ser det i dag har blitt til gjennom separate ristningsperioder.



Bilde 26: Kalkeringer av helleristningsfeltene. Hentet fra Marstrander 1963:Pl.7.



Bilde 27: De tre strukturene S-19341, S-19342 og S-19343 vest for helleristningsberget med Solberg Øvre II.

Funn og strukturer

Ved avdekking nær helleristningsbergene lette vi altså bevisst etter kokegroper, ildsteder, keramikk, steinsettinger, skjørbrent stein, flint eller andre artefakter rett

lovende. På østsiden av berget gikk det mange plogspor tett inntil berget, som tilsier at det som en gang kan ha vært der nå er pløyd vekk. På vestsiden av berget, derimot, fant vi 2 kokegroper, samt 1 nedgraving som henger sammen med den ene kokegropen. Disse lå mindre enn 1 meter fra bergkanten, og bare 4-5 meter unna selve helleristningsfigurene. I den ene kokegropen, S-19342, ble det funnet to keramikkskår av grov type, og et fragment av brent bein.

På østsiden av berget med Solberg Øvre II var det to store sprekker med mye fyllmasse. Begge gikk ned mot bakken i øst. I den nordligste av disse fant vi til sammen 9 flintavslag, av varierende størrelse. Sprekken lenger sør hadde en eiendommelig form, som et lyn. Det er veldig vanskelig å si om dette er en naturlig formasjon, men den *kan* virke menneskeskapt. I denne ble det funnet 6 flintavslag og 1 mulig bergartsavslag. All flinten var av veldig grov type, et trekk som også stemmer overens med tidligere funn gjort ved helleristningsfelt i bl.a. Sverige (Bengtsson 2002). Den virket ikke være deponert med hensikt, da den ble funnet løst sammen med løsmassene og ikke kilt ned i sprekken. Det ble også funnet flintavslag på vestsiden av berget når denne skulle avdekkes med gravemaskin.



Bilde 28: Den største sprekken på østsiden av Solberg Øvre II.



Bilde 29: Den lyn-formete sprekken på østsiden av Solberg Øvre II.

Hele bergskjæret ble dekket til permanent i løpet av august 2005 (se rapport Ernfridsson 2004, og årsrapport Bårdseth 2005).

6.6.4. SOLBERG ØVRE IV

Dette lille feltet ligger egentlig like utenfor lokalitetens grenser, på et lite bergskjær som så vidt stikker opp av åkeren omtrent 14 meter sørøst for bergskjæret med felt II. Det er usikkert når det ble funnet første gang, men det ble gjenfunnet i 1943 av Erling Johansen. Feltet består av en båtfigur, en sirkel, et par skålgroper og en samling av groper og en lang figur som til sammen ser ut til å avbilde det mannlige kjønnsorgan.

Bergets overflate er oppsprukket og ser ut til å være ildpåvirket. Vanskelig å si om dette har skjedd i forhistorisk eller moderne tid. Under arbeidet med tildekkingen av felt II ble det plassert en del kampesteiner rundt dette feltet for å beskytte det mens arbeidet pågikk. Feltet ble alltid vist fram som en del av guidingen ved besøk på lokaliteten.

7. OPPSUMMERING

På denne lokaliteten ble det til sammen registrert 343 strukturer innenfor et område på omtrent 1600 kvm. Blant disse pekte det seg ut to tydelige hustomter. Den ene hustomten hadde spor etter et treskipet langhus. Strukturene har gitt dateringer både fra førromersk jernalder, eldre romertid, yngre romertid og delvis folkevandringstid. I tilknytning til denne hustomten ble det påvist en geil. Nord for hustomten ble det undersøkt to ildsteder hvis dateringer indikerer at de var samtidige med hustomtens siste brukstid. Like sør for hustomten lå det et aktivitetsområde med bla en stor kokegrop. Den andre hustomten hadde spor etter et toskipet hus, og dateringene indikerer at den stammer fra eldre eller tidlig bronsealder. Helt sør i dette samme området lå et kulturlag hvis alder og betydning vi fortsatt er usikre på. Vi avventer resultat av prøver.

Området som ble avdekket omfatter også to helleristningsfelt. Etter utgravingen ble det ene helleristningsfeltet skjært ut og flyttet. Det andre feltet ble permanent tildekket med leirkappe og stein. Ved det sistnevnte ble det funnet flint i sprekkene, og kokegroper like ved.

Selv om de registrerte strukturene ligger i et område omgitt av flere helleristningsfelt samt et gravfelt ble det ikke funnet noen tydelige indikasjoner på at vi befant oss i en rituell sfære. Med én hustomt fra bronsealderen og én fra jernalderen er spørsmålet om datering tilknyttet bergkunsten like åpent som før.

8. LITTERATUR

Artursson, Magnus, 2005: Byggnadstradition. I Lagerås, Per, og Bo Strömberg (red.): *Skånska spår – arkeologi längs Västkustbanan. Bronsåldersbygd. 2300-500 f.kr.* Riksantikvarieämbetet, Lund.

Bengtsson, Lasse, 2002: Att gräva ut bilder. I Goldhahn, J. (red.): *Bilder av bronsålder – ett seminarium om förnhistorisk kommunikation.* Rapport från et seminarium på Vitlycke Museum 19.e-22.e oktober 2000. Acta Archaeologica Lundensia Series in 8, No.37. Stockholm.

Bye, Lise Johansen, 2006: *Rapport fra arkeologisk utgravning. Bosetningsspor. Solberg Nordre 1017/1,3, Sarpsborg kommune, Østfold.* Upublisert rapport. Top.ark. Kulturhistorisk museum, Universitetet i Oslo.

Bårdseth, Gro Anita, 2004: *E6-prosjektet Østfold. Halden, Sarpsborg, Fredrikstad og Råde kommuner. Endelig prosjektplan*. Universitetets kulturhistoriske museer, Fornminneseksjonen. Oslo.

Bårdseth, Gro Anita (red.), 2006: *E6-prosjektet Østfold. Arkeologiske undersøkingar i Sarpsborg, Fredrikstad og Halden kommunar, Østfold*. Kulturhistorisk museum i Oslo, Fornminneseksjonen.

Carlie, Anne, 2004: *Forntida byggnadskult. Tradition och regionalitet i Södra Skandinavien*. Arkeologiska Undersökningar Skrifter Nr 57.

Diinhoff, Søren, 2004: Toskipede hus i neolitikum og eldste bronsealder. I *Primitive tider*. 7 årgang.

Ernfridsson, Eva, 2004: Rapport in prep.: *Skadedokumentation och övertäckning av hållristningar i samband med utvidningen av E6 genom Östfold*. Studio Västsvensk Konservering. Göteborg.

Gjessing, Guttorm, 1939: *Østfolds jordbruksristninger*. Idd, Berg og delvis Skjeberg. Instituttet for sammenlignende kulturforskning. Serie B, skrifter XXXVII. Oslo.

Grindkåsa, Line, 2006: *Rapport fra arkeologisk utgravning. Et treskipet langhus og en skålgrop. Lokalitet 36. Bustgård 1003/1, Sarpsborg kommune, Østfold*. Upublisert rapport. Top.ark. Kulturhistorisk museum, Universitetet i Oslo.

Gustavsen, Lars, 2004: *Rapport fra arkeologisk utgravning. Roe Lille 57/1, Råde kommune, Østfold*. Upublisert rapport. Top.ark. Kulturhistorisk museum, Universitetet i Oslo.

Johansen, Erling, 1944: Nyoppdagete jordbruksristninger med spor av maling. I *Naturen*. Illustrert månedsskrift for populær naturvitenskap. Utgitt av Bergen Museum. Torbjørn Gaarder (red.). Bergen 1944.

Johansen, Øystein Kock, 1979: New Results in the Investigation of the Bronze Age Rock Carvings. *Norwegian Archaeological Review*, 12, 2: 108-114.

Kaul, Fleming, 1998: *Ships on Bronzes. A study in Bronze Age Religion and Iconography*. Nationalmuseet. Publications from the National Museum. Studies in Archaeology & History Vol.3,1. Copenhagen.

Marstrander, Sverre, 1963: *Østfolds jordbruksristninger*. Instituttet for sammenlignende kulturforskning. Serie B. Universitetsforlaget, Oslo.

Sørensen, R., 1999: En C-14 datert og dendrokronologisk kalibrert strandforskyvningskurve for søndre Østfold, Sørøst-Norge. *AmS-rapport 12A*. S. 227-242.

Vikshåland, Leif Håvard, 2003: *Kulturhistorisk registrering av automatisk fredete kulturminner i forbindelse med breddeutvidelsen av E6 fra Svingenskoen til grensen*

Sarpsborg/Råde. Upublisert registreringsrapport. Finnes i Østfold fylkeskommunes arkiv.

Vikshåland, Leif Håvard, 2003: *Rapport fra arkeologisk utgraving. Lokalitet 19. Borge Vestre 65/6, Råde kommune, Østfold*. Universitetets kulturhistoriske museer, Top.ark., Universitetet i Oslo.

9. VEDLEGG

9.1. TILVEKSTTEKST

9.2. STRUKTURLISTE

9.3. FUNNLISTE

9.4. PRØVELISTE

9.5. DATERINGSLISTE

9.6. TEGNINGLISTE

9.7. FOTOLISTE

C54979-C54982

Boplassfunn og helleristning fra eldre bronsealder og eldre jernalder (romertid) fra SOLBERG NORDRE (1017 /1,3), SARPSBORG K., ØSTFOLD (ID100200 og ID58539).

Boplassfunn i form av et treskipet langhus (hus 1) fra romertid, et toskipet langhus (hus 2) fra midten av bronsealder. Et mindre helleristningsfelt på lokaliteten ble skåret ut, mens et annet helleristningsfelt er permanent tildekket (Bårdseth 2007). Undersøkelsen er utført av E6-prosjektet Østfold ved KHM i 2005, og lokaliteten regnes som ferdig undersøkt innenfor grensene til reguleringsplanen (Wold 2006, Vikshåland 2007). Dette er et forvaltningsinitiert prosjekt (2003-2007) som ble etablert i forbindelse med breddeutvidelse av E6 gjennom Råde, Sarpsborg, Fredrikstad og Halden kommuner. Statens vegvesen Region Øst er tiltakshaver. Lokaliteten ble registrert av Østfold fylkeskommune i 2002 (Vikshåland 2003, C55149).

Det aktuelle området lå i dyrka mark, og ble undersøkt ved maskinell flateavdekking. I alt ble det åpnet opp et område på 1600 m² og påvist 343 strukturer. Alle strukturene ble innmålt, og 130 dokumentert i profil. Det ble samlet inn 96 makrofossilprøver, og av disse er samtlige flotert og 58 analysert (Sandvik 2007). I tillegg ble det tatt inn 2 mikromorfologiske prøver og 7 kullprøver. 2 tynnslip fra mikromorfologiske prøver er analysert (Sageidet 2006). 12 prøver er ¹⁴C-datert, og dateringsresultatene strekker seg fra mellomneolitikum til folkevandringstid (Gulliksen 2005, 2006a, 2006b). Beinmaterialet er artsbestemt og deponert med J.S.nr 1405 ved BM (Hufthammer 2006). Funn og trekullprøver er magasinert ved KHM. Makrofossil- og mikromorfologiske prøver er deponert ved AmS.

Litteratur:

Bårdseth, G.A. 2007: Dokumentasjon og sikring av helleristninger. Varia 68. Kulturhistorisk museum. Fornminneseksjonen. Universitetet i Oslo.

Gulliksen, S. 2005: *Dateringsrapport*. Upublisert rapport i brev av 17.11.2005. Topografisk arkiv. Kulturhistorisk museum. Universitetet i Oslo.

Gulliksen, S. 2006a: *Dateringsrapport*. Upublisert rapport i brev av 20.01.2006. Topografisk arkiv. Kulturhistorisk museum. Universitetet i Oslo.

Gulliksen, S. 2006b: *Dateringsrapport*. Upublisert rapport i brev av 27.04.2006. Topografisk arkiv. Kulturhistorisk museum. Universitetet i Oslo.

Hufthammer, A. K. 2006: *Analyse av beinmateriale fra E-6-Prosjektet*. Upublisert rapport datert 12. januar 2006. Topografisk arkiv. Kulturhistorisk museum. Oslo.

Marstrander, S. 1963: *Østfolds jordbruksristninger*. Instituttet for sammenlignende kulturforskning. Serie B. Universitetsforlaget. Oslo.

Vedlegg 9.1, tilveksttekst

Sageidet, B. M. 2006: *Mikromorfologiske analyser av tynnslip fra E6-prosjektet, KHM, UiO*. Upublisert rapport av 16.05.2006. Topografisk arkiv. Kulturhistorisk museum. Universitetet i Oslo.

Sandvik, P. U. 2007: I: G. A. Bårdseth (red.): *Hus og gard langs E6 i Fredrikstad og Sarpsborg kommune*. Varia 67. Kulturhistorisk museum. Fornminneseksjonen. Universitetet i Oslo.

Vikshåland, L. H. 2003: *Kulturhistorisk registrering av automatisk fredete kulturminner i forbindelse med breddeutvidelse av E6 fra Svingenskogen til grensen Sarpsborg/Råde*. Upublisert rapport. Regionalavdelingen, Østfold fylkeskommune. Topografisk arkiv. Kulturhistorisk museum. Oslo.

Wold, M. 2005: *Rapport arkeologisk utgravning. Lokalitet 27. Boplassspor og helleristninger. Solberg nordre, 1017/1,3. Sarpsborg kommune, Østfold fylke. Undersøkt i 2005*. Upublisert rapport. Topografisk arkiv. Kulturhistorisk museum. Oslo.

Kartreferanse: CR 029-5-4

Projeksjon: NGO1948 Gauss-K; Akse 3

Koordinater: N 135403, Ø 25358

C54979/1-59

Treskipet langhus (hus 1) fra eldre romertid. Huset var orientert nordnordøst-sørsørvest, og ble påvist ved 16 nedgravninger for takbærende stolper, 7 ildsteder og nedgravninger for staur som inngår i veggkonstruksjonen. Flere strukturer ble påvist innenfor hustomten uten at de inngår i hustolkningen. Huset ble sikkert avgrenset mot nord, men avgrensningen mot sør er noe usikker. Husets bredde var gjennomsnittlig 5 m, og største lengde ca 20 m. Det er utført fire ¹⁴C-dateringer på materiale fra strukturer som inngår i tolkningen av hus 1. En av dateringene er hentet fra det runde sentralildstedet, mens de øvrige er hentet fra nedgravninger til takbærende stolper. Fra ildstedet S-19050 er trekull av bjørk datert til førromersk jernalder-romertid. Fra nedgravningen til takbærende stolpe S-19044 er et korn datert til førromersk jernalder, mens trekull av bjørk fra nedgravningen til takbærende stolpe S-19006 i tredje grind er datert til romertid. En datering til mellomneolitikum, på trekull hentet fra nedgravning til takbærende stolpe S-19018 i tredje grind skiller seg fra de øvrige dateringene. Det antas at denne dateringen ikke gjenspeiler bruksperioden til huset. Ut fra dette antas husets primære bruksperiode å være eldre romertid.

Funn av metall:

1) **Kniv** av jern i tre deler funnet i ildsted/husoffer S-19050. Tydelig under røntgenfotografering ved konserveringsavdelingen. Den ene delen er tynn, kan ha vært skjeflet.

Funn av keramikk:

2) Skår fra **kar** av keramikk funnet i nedgravning for takbærende stolpe S-19009.

Vedlegg 9.1, tilveksttekst

Randskår av fint uornert gods. Leiren er finmagret med sand. Sort farge på begge sider av skåret, men noe slitt vekk på ene siden. Er tynnere ved randen og tykkere nederst.

Nederst er det antydninger til et hakk, som indikerer at det opprinnelige karet muligens hadde et lite hull. *Mål:* 2 x 2,5 x 2 cm. *Stt:* 0,5 cm. *Vekt:* 3,2 g.

3) 120 skår fra **kar** av keramikk funnet i ildsted/husoffer S-19050. Grovt uornert gods. Leiren er magret med glimmerstein og finknuste bergartskorn. Det antas at alle skårene stammer fra ett kar. Leiren har en lys brun og oransje farge. Lite av karetets overflate er bevart, skårene er oppsmuldrete og grove. *Mål:* Bortsett fra et par mellomstore skår er de fleste skårene veldig små, gjennomsnittlig 1 x 1 cm. Det største skåret er 4 x 5 cm. Tykkelsen er rundt 0,7 - 0,9 cm. *Vekt:* 169 g.

4) Skår fra **kar** av keramikk funnet i nedgravning for takbærende stolpe S-19006. Grovt uornert gods. Leiren er magret med glimmerstein og finknust bergartskorn. Funnet under flottering av makrofossilprøve (MF19015). *Mål:* L: 1,5 cm. B: 0,9 cm. T: 0,6 cm. *Vekt:* 1,4 g.

5) Skår fra **kar** av keramikk funnet i nedgravning for takbærende stolpe S-19009. Randskår av grovt uornert gods. Leiren er magret med glimmerstein og finknuste bergartskorn. Lite, trekantet randskår. Funnet under flottering av makrofossilprøve. (MF19003). *Mål:* L: 1, cm. B: 0,8 cm. T: 0,3 cm. *Vekt:* 0,4 g.

6) Skår fra **kar** av keramikk funnet i nedgravning for takbærende stolpe S-19010. Grovt uornert gods. Leiren er magret med glimmerstein og finknuste bergartskorn. Funnet under flottering av makrofossilprøve (MF19018). Randen er flat på toppen. *Mål:* L: 1,8 cm. B: 1,8 cm. T: 0,6 cm. *Vekt:* 2,8 g.

7) Skår fra **kar** av keramikk funnet i nedgravning for takbærende stolpe S-19010. Grovt uornert gods. Leiren er magret med glimmerstein og finknuste bergartskorn. Funnet under flotering av makrofossilprøve (MF 19018). *Mål:* Minste skår 1,8 x 1,3 cm. Største skår 2,2 x 2,2 cm. Største tykkelse 0,7 cm. *Vekt:* 7,7 g.

8) Skår fra **kar** av keramikk funnet i nedgravning for takbærende stolpe S-19018. Leiren er magret med glimmerstein og finknuste bergartskorn. Funnet under flotering av makrofossilprøve (MF 19005). *Mål:* L: 2, cm. B: 2, cm. T: 0,5 cm. *Vekt:* 2,9 g.

Funn av brent bein:

9) 8 Fragment av **brent bein** funnet i ildsted/husoffer S-19050. *Vekt:* 1,1 g.

10) Fragment av **brent bein** funnet i ildsted S-19104. *Vekt:* 0,1 g.

11) 11 Fragment av brent bein funnet under flotering av makrofossilprøve fra nedgravning for takbærende stolpe S-19007. *Vekt:* 1 g.

12) 3 Fragmenter av **brent bein** funnet under flotering av makrofossilprøve fra nedgravning for takbærende stolpe S-19018. *Vekt:* 0,3 g.

13) 2 Fragment av **brent bein** funnet under flotering av makrofossilprøve fra ildsted/husoffer S-19050. Ubestemt mammalia.

Funn av flint:

14) Lite **avslag** av flint med mange flater. Naturlig patinering, glatt overflate. Løsfunn fra pløyselaget, i plogfure, nær ildstedet S-19070. *Mål:* L: 1,7 cm. B: 0,9 cm. T: 0,5 cm. *Vekt:* 1 g.

Vedlegg 9.1, tilveksttekst

Kullprøver:

15) **Prøve, kull** fra ildsted/husoffer S-19050. Trekull fra prøven (bjørk) er ¹⁴C-datert til 2070±80 BP, 185 calBC - 20 calAD (T-17885). *Vekt:* 17,3 g.

Datering: Førromersk jernalder/romertid

16) **Prøve, kull** fra ildsted S-19070. Trekull fra prøven (bjørk) er ¹⁴C-datert til 1710±65 BP, 250 calAD-420 calAD (T-17886).

17) **Prøve, kull** fra ildsted S-19071. *Vekt:* 3,3 g.

18) **Prøve, kull** fra ildsted S-19070. *Vekt:* 42,8 g.

19) **Prøve, kull** fra ildsted/husoffer. *Vekt:* 3,1 g.

Makrofossilprøver:

20) **Prøve, makro** fra nedgravning for takbærende stolpe S-19009 (AmS natvit.nr.: 2005/06-25).

21) **Prøve, makro** fra nedgravning for takbærende stolpe S-19005 (AmS natvit.nr.: 2005/06-26).

22) **Prøve, makro** fra nedgravning for takbærende stolpe S-19018 (AmS natvit.nr.: 2005/06-4).

23) **Prøve, makro** fra nedgravning for takbærende stolpe S-19021 (AmS natvit.nr.: 2005/06-27).

24) **Prøve, makro** fra ildsted/husoffer S-19050 (AmS natvit.nr.: 2005/06-5).

25) **Prøve, makro** fra nedgravning for takbærende stolpe S-19053 (AmS natvit.nr.: 2005/06-55).

26) **Prøve, makro** fra nedgravning for takbærende stolpe S-19064 (AmS natvit.nr.: 2005/06-56).

27) **Prøve, makro** fra ildsted S-19001 (AmS natvit.nr.: 2005/06-57).

28) **Prøve, makro**

AmS natvit.nr.: 2005/06-16

Strukturnr: 19002 Ildsted. Tatt fra profil etter snitting av struktur. Dybde 0-5 cm.

29) **Prøve, makro** fra ildsted S-19003 (AmS natvit.nr.: 2005/06-14).

30) **Prøve, makro** fra nedgravning for stolpe S-19004 (AmS natvit.nr.: 2005/06-58).

31) **Prøve, makro** fra nedgravning for takbærende stolpe S-19006 (AmS natvit.nr.: 2005/06-8). Trekull fra prøven (bjørk) er ¹⁴C-datert til 1830±40 BP, 130 calAD-315 calAD (TUa-5669).

32) **Prøve, makro** fra nedgravning for takbærende stolpe S-19007 (AmS natvit.nr.: 2005/06-59).

33) **Prøve, makro** fra nedgravning for takbærende stolpe S-19010 (AmS natvit.nr.: 2005/06-7).

34) **Prøve, makro** fra nedgravning for takbærende stolpe S-19044 (AmS natvit.nr.: 2005/06-60). Korn fra prøven (uspesifisert) er ¹⁴C-datert til 2170±40 BP, 350 calBC-125 calBC (TUa-5672).

35) **Prøve, makro** fra nedgravning for takbærende stolpe S-19072 (AmS natvit.nr.: 2005/06-120).

36) **Prøve, makro** fra nedgravning for takbærende stolpe S-19052 (AmS natvit.nr.: 2005/06-61).

37) **Prøve, makro** fra nedgravning for takbærende stolpe S-19067 (A) (AmS natvit.nr.: 2005/06-63).

- 38) **Prøve, makro** fra nedgravning for takbærende stolpe S-19067 (B) (AmS natvit.nr.: 2005/06-62).
- 39) **Prøve, makro** fra ildsted S-19104 (AmS natvit.nr.: 2005/06-24). Trekull fra prøven (bjørk) er ¹⁴C-datert til 1670±100 BP, 255 calAD-535 calAD (T-18073).
- 40) **Prøve, makro** fra nedgravning for takbærende stolpe S-19072 (AmS natvit.nr.: 2005/06-121).
- 41) **Prøve, makro** fra nedgravning for takbærende stolpe S-19100 (AmS natvit.nr.: 2005/06-108).
- 42) **Prøve, makro** fra nedgravning for takbærende stolpe S-19124 (AmS natvit.nr.: 2005/06-125).
- 43) **Prøve, makro** fra veggrille S-19291 (AmS natvit.nr.: 2005/06-126).
- 44) **Prøve, makro** fra nedgravning for takbærende stolpe S-19124 (AmS natvit.nr.: 2005/06-22).
- 45) **Prøve, makro** fra nedgravning for stolpe S-19059 (AmS natvit.nr.: 2005/06-23).
- 46) **Prøve, makro** fra nedgravning for takbærende stolpe S-19292 (AmS natvit.nr.: 2005/06-13).
- 47) **Prøve, makro** fra nedgravning for stolpe S-19256 (AmS natvit.nr.: 2005/06-132).
- 48) **Prøve, makro** fra nedgravning for stolpe S-19045 (AmS natvit.nr.: 2005/06-127).
- 49) **Prøve, makro** fra nedgravning for staur S-19316 (AmS natvit.nr.: 2005/06-129).
- 50) **Prøve, makro** fra nedgravning for stolpe S-19008 (AmS natvit.nr.: 2005/06-12). Trekull fra prøven er ¹⁴C-datert til 4160±50 BP, 2880 calBC-2600 calBC (TUa-5670).

Andre prøver:

- 51) **Prøve, annet.** Jordprøve. Tatt ved tredje grindpar. Dybde 5-10 cm.
- 52) **Prøve, annet.** Jordprøve. Tatt ved femte grindpar. Dybde 5-10 cm.
- 53) **Prøve, annet.** Jordprøve. Tatt ved vest for S-19104. Dybde 5-10 cm.
- 54) **Prøve, annet.** Jordprøve. Tatt like sør for endeveggen S-19291. Dybde 5-10 cm.
- 55) **Prøve, annet.** Jordprøve. Tatt midt mellom S-19170 og geilen S-19128. Dybde 5-10 cm.
- 56) **Prøve, annet.** Jordprøve. Tatt midt mellom S-19067 og geilen S-19128. Dybde 5-10 cm.
- 57) **Prøve, annet.** Jordprøve. Tatt på linje med JP 19016 men ca 1 m vest for geilen S-19128. Dybde 5-10 cm.
- 58) **Prøve, annet.** Jordprøve. Tatt på linje med JP 19015 men ca 30 cm vest for geilen S-19128. Dybde 5-10 cm.
- 59) **Prøve, annet.** Jordprøve. Tatt ved første grindpar. Dybde 5-10 cm.

C54980/1-39

Toskipet langhus (hus 2) fra midten av bronsealder. Huset var orientert nordnordøst-sørsørvest, og ble påvist ved en midtrekke med fire nedgravninger for takbærende stolper, samt 15 nedgravninger til ytterveggstolper. Flere strukturer ble påvist innenfor hustomten uten at de inngår i hustolkningen. Huset har vært ca 15 m langt og mellom 4,3 og 4,5 m bredt. Det er utført tre ¹⁴C-dateringer på materiale fra strukturer som inngår i tolkningen av den bærende konstruksjonen til hus 2. Prøveresultatene gav samstemte dateringer til rundt år 1000 f.Kr., noe som tilsvarer midten av bronsealderen. Ut fra typologiske trekk ville man ha forventet at husets bruksperiode var innenfor perioden senneolitikum – eldre

Vedlegg 9.1, tilveksttekst

bronsealder. Dateringene fra nedgravningene til takbærende stolper og veggstolper ligger imidlertid såpass entydig i midten av bronsealderen at det antas at de gjenspeiler husets bruksperiode.

Funn av flintkjerne:

1) **Kjerne** av flint funnet i ildsted S-19213. Flinten er av god kvalitet, og slått fra flere vinkler. Den er muligens en bearbeidet kjernerest med påbegynt flateretsjering. En av flatene later til å være polert, noe som indikerer at gjenstanden kan være en bearbeidelse av en ødelagt øks. *Mål: Stl: 5, cm. Stb: 3,2 cm. Stt: 1,8 cm. Vekt: 30 g.*

Funn av keramikk:

- 2) 2 skår fra **kar** av keramikk funnet i nedgravning for takbærende stolpe S-19089. Grovt uornert gods. Leiren er magret med glimmerstein og finknuste bergartskorn. *Mål: Største skår: 1,1 x 1 cm. T.:0,7 cm Minste skår: 1 x 0,5 cm. T.:0,1 cm. Vekt: 2,3 g*
- 3) 3 skår fra **kar** av keramikk funnet i makrofossilprøve fra nedgravning for veggstolpe S-19090. Grovt uornert gods. Leiren er magret med glimmerstein og finknuste bergartskorn. *Mål: Største skår: 1,8 x 0,7 cm. Vekt: 1,2 g.*
- 4) 3 skår fra **kar** av keramikk funnet i makrofossilprøve fra nedgravning for takbærende stolpe S-19101. Grovt uornert gods. Leiren er magret med glimmerstein og finknuste bergartskorn. *Mål: Største skår: 3 x 1,9 cm. T.:1 cm. Vekt: 7,3 g.*
- 5) 2 skår fra **kar** av keramikk funnet i makrofossilprøve fra nedgravning for veggstolpe S-19199. Grovt uornert gods. Leiren er magret med glimmerstein og finknuste bergartskorn. *Mål: Gjennomsnittlig 1 x 0,6 cm. Tykkelse 0,2 cm. Vekt: 0,7 g.*

Funn av flintavslag:

- 6) **Avslag** av flint funnet i kulturlagsfleck S-19332. Halvmåneformet, stort flintavslag. Grov kvalitet. Deler av cortex. *Mål: Stl: 8,2 cm. Stb: 4,1 cm. Stt: 2,4 cm. Vekt: 76,6 g.*
- 7) **Avslag** av flint funnet nær nedgravning for takbærende stolpe S-19173. Lite, tynt flintavslag. *Mål: Stl: 1,8 cm. Stb: 1,3 cm. Stt: 0,3 cm. Vekt: 0,4 g.*
- 8) **Avslag** av flint funnet i nedgravning for takbærende stolpe S-19101. Flintavslag med 5 flater. Slått fra mange kanter. Mulig restprodukt fra kjerne. *Mål: L: 1,5 cm. B: 1, cm. T: 1, cm. Vekt: 1,9 g.*

Kullprøver:

- 9) **Prøve, kull** fra ildsted S-19213. MF-19060. *Vekt: 0 - 0,1 g.*

Makrofossilprøver:

- 10) **Prøve, makro** fra nedgravning for takbærende stolpe S-19153 (AmS natvit.nr.: 2005/06-110).
- 11) **Prøve, makro** fra nedgravning for veggstolpe S-19090 (AmS natvit.nr.: 2005/06-111).
- 12) **Prøve, makro** fra nedgravning for stolpe S-19092 (AmS natvit.nr.: 2005/06-112).
- 13) **Prøve, makro** fra nedgravning for veggstolpe S-19211 (AmS natvit.nr.: 2005/06-113).
- 14) **Prøve, makro** fra nedgravning for takbærende stolpe S-19101 (AmS natvit.nr.:

Vedlegg 9.1, tilveksttekst

2005/06-114). Korn fra prøven (uspesifisert) er ^{14}C -datert til 2875 ± 40 BP, 1185 calBC-940 calBC (TUa-5845).

15) **Prøve, makro** fra nedgravning for takbærende stolpe S-19262 (AmS natvit.nr.: 2005/06-20).

16) **Prøve, makro** fra ildsted (AmS natvit.nr.: 2005/06-21). Trekull fra prøven (bjørk) er ^{14}C -datert til 3390 ± 45 BP, 1735 calBC-1560 calBC (TUa-5671).

17) **Prøve, makro** fra nedgravning for veggstolpe S-19199 (AmS natvit.nr.: 2005/06-115). Trekull fra prøven (bjørk og vier) er ^{14}C -datert 2770 ± 40 BP, 970 calBC-830 calBC (TUa-5673).

18) **Prøve, makro** fra nedgravning for veggstolpe S-19122 (AmS natvit.nr.: 2005/06-116).

19) **Prøve, makro** fra nedgravning for veggstolpe S-19172 (AmS natvit.nr.: 2005/06-117).

20) **Prøve, makro** fra nedgravning for veggstolpe S-19076 (AmS natvit.nr.: 2005/06-118).

21) **Prøve, makro** fra nedgravning for veggstolpe S-19207 (AmS natvit.nr.: 2005/06-104).

22) **Prøve, makro** fra nedgravning for takbærende stolpe S-19173 (AmS natvit.nr.: 2005/06-11). Korn fra prøven (uspesifisert) er ^{14}C -datert til 2860 ± 40 BP, 1075 calBC-935 calBC (TUa-5844).

23) **Prøve, makro** fra nedgravning for veggstolpe S-19212 (AmS natvit.nr.: 2005/06-19).

24) **Prøve, makro** fra nedgravning for stolpe S-19206 (AmS natvit.nr.: 2005/06-17).

25) **Prøve, makro** fra nedgravning for stolpe S-19189 (AmS natvit.nr.: 2005/06-18).

26) **Prøve, makro** fra nedgravning for stolpe S-19205 (AmS natvit.nr.: 2005/06-123).

27) **Prøve, makro** fra nedgravning for stolpe S-19263 (AmS natvit.nr.: 2005/06-122).

28) **Prøve, makro** fra nedgravning for veggstolpe S-19088 (AmS natvit.nr.: 2005/06-9).

29) **Prøve, makro** fra nedgravning for veggstolpe S-19088 (AmS natvit.nr.: 2005/06-10).

Andre prøver:

30) **Prøve, annet.** Jordprøve. Tatt ved første stolperad. Dybde 5-10 cm.

31) **Prøve, annet.** Jordprøve. Tatt ved første stolperad. Dybde 5-10 cm.

32) **Prøve, annet.** Jordprøve. Tatt ved tredje stolperad. Dybde 5-10 cm.

33) **Prøve, annet.** Jordprøve. Tatt ved tredje stolperad. Dybde 5-10 cm.

34) **Prøve, annet.** Jordprøve. Tatt ca 110 cm vest for S-19329. Dybde 5-10 cm.

35) **Prøve, annet.** Jordprøve. Tatt ca 100 cm øst for S-19329. Dybde 5-10 cm.

36) **Prøve, annet.** Jordprøve. Tatt ved 6 stolperad. Dybde 5-10 cm.

37) **Prøve, annet.** Jordprøve. Tatt ved 6 stolperad. Dybde 5-10 cm.

38) **Prøve, annet.** Jordprøve. Tatt vest for hustomt 2, omtrent 2 m sør for S-19155. Dybde 5-10 cm.

39) **Prøve, makro** fra nedgravning for takbærende stolpe S-19089 (AmS natvit.nr.: 2005/06-109).

C54981/1-45

Vedlegg 9.1, tilveksttekst

Funn fra øvrige strukturer og helleristninger i tilknytning til undersøkelsen (jf. Wold 2006, Marstrander 1963).

Funn av skubbekvern:

1) **Skubbekvern** løper/underligger av stein funnet i kokegrop S-19125. Konkav og glatt overflate som følge av bruk. Grov og uberbeidet på sidene og under. *Mål: Stl: 37, cm. Stb: 35, cm. Stt: 11, cm. Vekt: 18 kg.*

Funn av keramikk:

2) 20 skår, 219 g, fra **kar** av keramikk funnet i dobbelstruktur S-19127. Keramikken er av grovt uornert gods. I felt ble skårene gitt samme funnummer. Ved katalogisering ble imidlertid det mulige bunnskåret skilt ut på et eget skjema. Mulig bunnskår: Stort, flatt skår. Leiren er magret med glimmerstein og finknuste bergartskorn. Buer oppover i den ene enden. *Mål: L: 13, cm. B: 8,5 cm. T: 1,2 cm. Vekt: 185 g.*

3) Skår fra **kar** av keramikk funnet i ildsted S-19134. Grovt uornert gods. Leiren er magret med glimmerstein og finknuste bergartskorn. *Mål: L: 1,2 cm. B: 1,2 cm. T: 0,5 cm. Vekt: 1,2 g.*

4) Skår fra **kar** av keramikk funnet i ildstedsrest S-19136. Uornert gods. Leiren er magret med glimmer og sand. Er en mellomting mellom den grove og den fine keramikken. *Mål: Største skår: 2,5 x 2 cm. Minste skår: 1 x 0,8 cm Tykkelse: 0,3 cm Vekt: 3,8 g.*

5) 135 skår og fragmenter, ca 221,8 g, fra **kar** av keramikk funnet i nedgraving/offergrop S-19137. I felt ble funnene gitt to funnummer fordelt på fire funnkonsentrasjoner. Tre funnkonsentrasjoner ble gitt samme funnummer ettersom de tilsynelatende utgjør del av samme kar. C54981/5 er derfor en flernummerserie med fire poster, der inndelingen av materialet etter ulike gjenstandstrekk har fått avgjøre katalogiseringen. F19023 Grovt uornert gods. Leiren er magret med glimmer, sand og små bergartskorn. Trolig romertids hankekar. *Mål: L: 3,5 cm. B: 2,5 cm. T: 0,7 cm. Vekt: 8,2 g.*

6) 2 skår, 28,8 g, fra **kar** av keramikk funnet i kokegrop S-19342. Skårene er av grovt, uornert gods. Skårene ble gitt to ulike funnummer i felt. Ved katalogisering ble skårene gitt hver sin post, men samme undernummer.

7) Skår fra **kar** av keramikk funnet i S-19135. Grovt uornert gods. Leiren er magret med glimmerstein, sand og små finknuste bergartskorn. *Mål: L: 2,4 cm. B: 1,8 cm. T: 0,5 cm. Vekt: 3 g.*

8) Skår fra **kar** av keramikk, løsfunn. Grovt uornert gods. Leiren er magret med glimmerstein og finknuste bergartskorn. *Mål: L: 2,4 cm. B: 2,3 cm. T: 0,6 cm. Vekt: 3,3 g.*

Funn av brent leire:

9) **Brent leire** funnet i ildstedsrest S-19138. *Vekt: 8,9 g.*

Funn av flint og kvarts:

10) 6 små **avslag** av flint funnet i sprekk ved helleristningsfeltet Solberg Øvre II. *Mål: Største avslag: 1,3 x 1 cm. Vekt: 1,3 g.*

Vedlegg 9.1, tilveksttekst

- 11) Rødblunt **avslag** av chert, med rygg. *Mål: L: 3,2 cm. B: 1,8 cm. T: 1,8 cm. Vekt: 3,5 g.*
- 12) Et lite gråbrunt flint**avslag** med retusj langs deler av kanten. *Mål: Stl: 2,2 cm. Stb: 2, cm. Stt: 0,6 cm. Vekt: 2,6 g.*
- 13) En samling med flere flint**avslag** funnet ved utgraving av sprekk ved helleristningsberg. 1 stort avslag med gråsvart farge og cortex. 1 avslag av brent flint. *Vekt: 24,5 g.*
- 14) **Avslag** av flint. Funnet i bergsprekk ved helleristningsfeltet Solberg Øvre II. *Mål: L: 2,7 cm. B: 1,8 cm. T: 0,6 cm. Vekt: 2,3 g.*
- 15) **Avslag** av kvarts, spissformet, med 3 flater. Løsfunn. *Mål: L: 1,8 cm. B: 1,2 cm. T: 0,6 cm. Vekt: 1,2 g.*
- 16) **Avslag** av flint, løsfunn. Gul-brunt flintavslag med tydelig spiss og noe retusj. *Mål: Stl: 2,7 cm. Stb: 2,1 cm. Stt: 0,6 cm. Vekt: 2,9 g.*
- 17) **Avslag** av flint, løsfunn. Rødlig flintavslag med flekker. *Mål: L: 2, cm. B: 1,1 cm. T: 0,3 cm. Vekt: 0,6 g.*
- 18) **Avslag** av flint løsfunn ved helleristningsfeltet Solberg Øvre II. Flintavslag med spiss. Brunaktig fint av grov kvalitet. *Mål: L: 2,5 cm. B: 1,8 cm. T: 1,4 cm. Vekt: 4,8 g.*
- 19) **Avslag** av flint løsfunn ved SØ kant av helleristningsberg Solberg Øvre II. Stort flintavslag med spor etter mange tilvirkningsslag rundt hele avslaget. Muligens en kjerne. Lysebrun farge. *Mål: Stl: 5,1 cm. Stb: 4,1 cm. Stt: 2,3 cm. Vekt: 42,5 g.*
- 20) **Avslag** av flint løsfunn ved helleristningsberget Solberg Øvre II. Stort flintavslag av grov kvalitet, med cortex. To små flintavslag av omtrent samme kvalitet. *Mål: Stort avslag: L.:9 B.:4,5 T.:1 L: 9, cm. B: 4,5 cm. T: 1, cm. Vekt: 39,7 g.*
- 21) **Fragment** av flint. Funnet ved utgraving av stor bergsprekk. Ved helleristningsberget Solberg Øvre II. *Mål: L: 1, cm. B: 0,5 cm. T: 0,1 cm. Vekt: 0,1 g.*
- 22) **Fragment** av brent flint funnet i makrofossilprøve fra nedgravning for stolpe S-19093. *Mål: L: 0,5 cm. B: 0,4 cm. T: 0,1 cm.*

Funn av bryne:

- 23) Fragment av **bryne** av stein med slipte, rette sider og avrundete hjørner. Løsfunn. *Mål: L: 5, cm. B: 1,8 cm. T: 1,8 cm. H: 1,5 cm. Vekt: 29 g.*

Funn av brente bein:

- 24) 3 Fragmenter av **brent bein** funnet i dobbeltstruktur med ildsted/kokegrop i vest og nedgravning for stolpe i øst S-19127. *Vekt: 0,2 g.*
- 25) 4 Fragmenter av **brent bein** funnet i ildstedsrest S-19138. *Vekt: 0,1 g.*
- 26) 2 Fragment av **brent bein** funnet i kokegrop S-19342. *Vekt: 0,1 g.*

Kullprøver:

- 27) **Prøve, kull** fra nedgravning/kokegrop S-19137. Trekull fra bjørk, hassel og eik jf. analyser ved Arkeologisk museum i Stavanger. *Vekt: 9,7 g.*
- 28) **Prøve, kull** fra ildstedsrest S-19138. *Vekt: 14,3 g.*
- 29) **Prøve, kull** fra ildsted S-19134. *Vekt: 6,2 g.*
- 30) **Prøve, kull** fra kokegrop S-19341. *Vekt: 3,2 g.*
- 31) **Prøve, kull** fra kokegrop S-19342. *Vekt: 1,1 g.*
- 32) **Prøve, kull** fra bunn av ildsted S-19031. *Vekt: 5,1 g.*

Vedlegg 9.1, tilveksttekst

- 33) **Prøve, kull** fra ildsted S-19030. Trekull fra prøven (bjørk) er ¹⁴C-datert til 1725±50 BP, 250 calAD-400 calAD (T-17887). Prøven er forbrukt ved datering.
- 34) **Prøve, kull** fra S-19164. *Vekt:* 1 g.
- 35) **Prøve, kull** fra bunn av ildsted S-19031. Trekull fra prøven (bjørk) er ¹⁴C-datert til 1660±65 BP, 270 calAD-440 calAD (T-17888).
- 36) **Prøve, kull** fra ildsted S-19030. *Vekt:* 164,2 g.

Andre prøver:

- 37) **Prøve, annet** fra mørkt kulturlag ved hustomt 2 S-19334. Mikromorfologisk analyse er gjennomført ved Arkeologisk museum i Stavanger.
- 45) **Prøve, annet** fra mørkt kulturlag ved hustomt 2 S-19334. Mikromorfologisk analyse er gjennomført ved Arkeologisk museum i Stavanger.

Makrofossilprøver:

- 38) **Prøve, makro** fra mørkt kulturlag ved hustomt 2 S-19334 (AmS natvit.nr.: 2005/06-131).
- 39) **Prøve, makro** fra nedgravning for stolpe S-19093 (AmS natvit.nr.: 2005/06-130).
- 40) **Prøve, makro** fra nedgravning/offergrop S-19137 (AmS natvit.nr.: 2005/06-6).
- 41) **Prøve, makro** fra kokegrop S-19125 (AmS natvit.nr.: 2005/06-124).
- 42) **Prøve, makro** fra kokegrop S-19125 (AmS natvit.nr.: 2005/06-128).
- 43) **Prøve, makro** fra nedgravning for stolpe S-19088 (AmS natvit.nr.: 2005/06-10).
- 44) **Prøve, makro** fra ildsted S-19030 (AmS natvit.nr.: 2005/06-15).

C54982/1

Helleristningsfelt som ble skåret ut og flyttet i august 2005. Helleristningsfeltet er sammen med 7 andre felt registrert under id-nummer 58539 i Askeladden. Feltet ble funnet av Erling Johansen i 1945, og registrert som Solberg Øvre XVII av Sverre Marstrander (Marstrander 1963). Figurene består av en liten hest med rytter på, en linjefigur som muligens er rest av en båtfigur, en linje som muligens er rest av enda en rytterfigur, samt 4 små skålgroper. Ristningene er malt med en svart farge som antas å være linoljebasert og påført i forbindelse med byggingen av E6 i 1970. Feltet ble den gang frigitt. Figurene ligger innenfor et begrenset område på et større bergskjær som er kuttet av E6. Helleristningsfeltet lå midt i traseen for den planlagte utvidelsen av E6 som i dette området skal skje i løpet av 2005/2006. Det ble derfor besluttet å skjære løs feltet i en større steinblokk for å kunne bevare det for framtiden. Dette arbeidet ble utført i august 2005 (Bårdseth 2007). Steinblokken måler 126 x 133 x 24 cm og veier 900 kg. I perioden 20.08.2005 til 28.05.2010 er steinblokken til utlån ved Østfoldsmuseet Borgarsyssel.

Vedlegg 9.2, strukturliste

Struktur-nr.	Form i flaten	Dybde i profil	Diameter	Lengde	Bredde	Fyllmasser	Tolkning	Kommentar
19001	Rund	8	0	37	33		Ildsted	
19002	Rund	6	0	42	41		Ildsted	
19003	Ujevn	6	0	48	33		Ildsted	
19004	Rund	17	22	0	0	Stein	Udefinert	
19005	Oval	17	0	25	30	Leire	Takbærende stolpe	
19006	Rektangulær	34	0	29	37	Sand	Takbærende stolpe	
19007	Ujevn	23	0	33	29	Stein	Takbærende stolpe	
19008	Ujevn	10	0	21	30	Stein	Stolpehull	
19009	Rund	20	0	29	28	Leire	Takbærende stolpe	
19010	Rund	25	0	28	29	Sand	Takbærende stolpe	
19011	Ujevn	3	0	25	27	Sand	Takbærende stolpe	
19012	Ujevn	10	0	30	30	Sand	Takbærende stolpe	
19013	Rund	0	0	0	0		Avskrevet	
19014	Ujevn	0	0	0	0		Stolpehull	Ikke snittet
19015		0	0	0	0		Stolpehull	Ikke snittet
19016		0	0	0	0		Stolpehull	Ikke snittet
19017	Ujevn	0	0	11	10	Humus	Avskrevet	
19018	Rund	26	0	43	47	Leire	Takbærende stolpe	
19019		0	0	0	0		Stolpehull	Ikke snittet
19020	Kvadratisk	0	0	100	50		Kulturlag	Ikke snittet
19021	Rund	15	45	0	0	Leire	Takbærende stolpe	
19022		0	0	0	0		Ildsted	Ikke snittet
19023	Ujevn	0	0	0	0		Udefinert	Ikke snittet
19024	Rund	0	100	0	0		Udefinert	Ikke snittet
19025		0	0	0	0		Stolpehull	Ikke snittet
19026		0	0	0	0		Kulturlag	Ikke snittet
19027		0	0	0	0		Udefinert	Ikke snittet
19028		0	0	0	0		Udefinert	Ikke snittet
19029		0	0	0	0		Stolpehull	Ikke snittet
19030	Rund	18	0	85	88	Grus	Ildsted	
19031	Rund	5	40	0	0	Grus	Ildsted	
19032		0	0	0	0		Avskrevet	
19033		0	0	0	0		Veggstolpe	Ikke snittet
19034		0	0	0	0		Veggstolpe	Ikke snittet
19035	Ujevn	0	15	0	0		Avskrevet	
19036	Rund	18	5	0	0	Humus	Pelehull	
19037		0	0	0	0		Stolpehull	Ikke snittet
19038		0	0	0	0		Stolpehull	Ikke snittet
19039		0	0	0	0		Udefinert	Ikke snittet
19040		0	0	0	0		Udefinert	Ikke snittet
19041		0	0	0	0		Kulturlag	Ikke snittet
19042		0	0	0	0		Udefinert	Ikke snittet
19043		0	0	0	0		Stolpehull	Ikke snittet

Vedlegg 9.2, strukturliste

19044	Ujevn	22	0	34	50	Sand	Takbærende stolpe	
19045	Rund	9	6	0	0	Leire	Pelehull	
19046	Rund	0	14	0	0		Stolpehull	Ikke snittet
19047	Rund	0	23	0	0		Stolpehull	Ikke snittet
19048		0	0	0	0		Stolpehull	Ikke snittet
19049	Rund	0	25	0	0		Stolpehull	Ikke snittet
19050	Rund	10	70	0	0	Stein	Ildsted	
19051	Rund	0	30	0	0		Stolpehull	Ikke snittet
19052	Ujevn	18	0	30	40	Sand	Takbærende stolpe	
19053	Oval	20	0	0	45	Leire	Takbærende stolpe	
19054	Oval	0	52	0	0		Stolpehull	Ikke snittet
19055	Ujevn	6	0	70	50	Leire	Kulturlag	
19056	Ujevn	0	0	22	27		Avskrevet	
19057	Ujevn	0	0	70	35		Kulturlag	Ikke snittet
19058	Rund	0	25	0	0		Stolpehull	Ikke snittet
19059	Ujevn	10	0	60	70	Sand	Udefinert	
19060	Ujevn	0	30	0	0		Stolpehull	Ikke snittet
19061	Rund	0	34	0	0		Stolpehull	Ikke snittet
19062	Rund	0	36	0	0		Stolpehull	Ikke snittet
19063	Rund	0	36	0	0		Stolpehull	Ikke snittet
19064	Rund	15	50	0	0	Leire	Takbærende stolpe	
19065	Rund	3	0	25	21	Leire	Kulturlag	
19066		0	0	0	0		Stolpehull	Ikke snittet
19067	Ujevn	21	0	103	55	Sand	Takbærende stolpe	
19068	Rund	0	10	0	0		Pelehull	Ikke snittet
19069	Ujevn	0	37	0	0		Stolpehull	Ikke snittet
19070	Rund	11	0	82	75	Leire	Ildsted	
19071	Rund	8	0	48	50	Leire	Ildsted	
19072	Ujevn	0	0	140	55	Sand	Takbærende stolpe	
19073	Oval	0	0	80	38		Kulturlag	Ikke snittet
19074	Rund	0	40	0	0		Stolpehull	
19075	Rund	0	56	0	0		Stolpehull	Ikke snittet
19076	Ujevn	24	0	25	20	Leire	Veggstolpe	
19077	Rund	0	28	0	0		Stolpehull	Ikke snittet
19078	Rund	0	30	0	0		Stolpehull	Ikke snittet
19079	Rund	0	32	0	0		Stolpehull	Ikke snittet
19080	Oval	0	40	0	0		Stolpehull	Ikke snittet
19081	Rund	0	80	0	0		Ildsted	Ikke snittet
19082		0	0	0	0		Stolpehull	Ikke snittet
19083	Rektangulær	0	0	110	20		Udefinert	Ikke snittet
19084	Rund	0	49	0	0		Avskrevet	Ikke snittet
19085	Oval	0	43	0	0		Stolpehull	Ikke snittet
19086	Oval	0	42	0	0		Stolpehull	Ikke snittet
19087	Ujevn	0	0	0	0	Stein	Avskrevet	
19088	Oval	30	0	53	26	Stein	Stolpehull	
19089	Rund	39	0	40	39	Stein	Takbærende	

Vedlegg 9.2, strukturliste

							stolpe	
19090	Rund	12	14	0	0	Stein	Veggstolpe	
19091	Rund	0	30	0	0		Stolpehull	Ikke snittet
19092	Ujevn	20	0	25	22	Sand	Veggstolpe	
19093	Rund	23	0	38	48	Stein	Stolpehull	
19094	Rund	0	30	0	0		Stolpehull	Ikke snittet
19095	Ujevn	0	0	85	40		Avskrevet	Ikke snittet
19096	Oval	0	0	50	29		Stolpehull	Ikke snittet
19097		0	0	0	0		Stolpehull	Ikke snittet
19098		0	8	0	0		Avskrevet	Ikke snittet
19099	Oval	20	0	37	30	Stein	Stolpehull	
19100	Rund	30	0	63	73	Leire	Takbærende stolpe	
19101	Rund	25	0	43	40	Stein	Takbærende stolpe	
19102	Rund	0	0	18	14	Leire	Avskrevet	
19103	Rund	0	8	0	0		Pelehull	Ikke snittet
19104	Ujevn	6	0	42	40		Ildsted	
19105	Oval	0	0	38	28		Stolpehull	Ikke snittet
19106	Rund	38	0	35	32	Leire	Stolpehull	
19107	Ujevn	0	0	84	35		Stolpehull	
19108	Rund	0	9	0	0		Pelehull	Ikke snittet
19109	Oval	0	36	0	0		Stolpehull	Ikke snittet
19110	Oval	0	53	0	0		Avskrevet	Ikke snittet
19111	Rund	0	33	0	0		Stolpehull	Ikke snittet
19112	Oval	0	0	33	28		Stolpehull	Ikke snittet
19113	Rund	0	47	0	0		Stolpehull	Ikke snittet
19114	Rund	0	0	35	28		Stolpehull	Ikke snittet
19115	Rund	0	24	0	0		Stolpehull	Ikke snittet
19116	Rund	0	32	0	0		Stolpehull	Ikke snittet
19117	Rund	0	30	0	0		Stolpehull	Ikke snittet
19118	Rund	0	25	0	0		Stolpehull	Ikke snittet
19119	Rund	0	16	0	0		Stolpehull	Ikke snittet
19120	Rund	63	0	132	135		Avskrevet	
19121	Rund	0	23	0	0		Stolpehull	Ikke snittet
19122	Rund	35	38	0	0	Stein	Veggstolpe	
19123	Rund	0	16	0	0		Stolpehull	Ikke snittet
19124	Ujevn	47	0	0	0	Sand	Stolpehull	
19125	Oval	38	0	85	98	Humus	Kokegrop	
19126	Ujevn	0	0	70	50		Avskrevet	
19127	Ujevn	40	0	60	110	Grus	Ildsted	
19128	Ujevn	9	0	0	0	Leire	Veggrille	
19129	Rund	0	40	0	0		Stolpehull	Ikke snittet
19130	Kvadratisk	2	0	20	20		Avskrevet	
19131	Ujevn	0	0	50	28		Stolpehull	Ikke snittet
19132	Ujevn	0	14	0	0		Stolpehull	Ikke snittet
19133		0	14	0	0		Stolpehull	Ikke snittet
19134	Rund	8	0	48	50	Humus	Ildsted	
19135	Rund	0	15	0	0		Avskrevet	
19136	Rund	12	19	0	0	Sand	Ildsted	

Vedlegg 9.2, strukturliste

19137	Rund	23	28	0	0	Humus	Nedgravning	
19138	Ujevn	10	0	55	50	Humus	Ildsted	
19139	Oval	0	0	65	55		Stolpehull	Ikke snittet
19140	Rund	0	0	0	0		Kulturlag	Ikke snittet
19141	Rund	0	28	0	0		Stolpehull	Ikke snittet
19142	Rektangulær	0	0	200	60		Udefinert	Ikke snittet
19143	Ujevn	0	50	0	0		Stolpehull	Ikke snittet
19144	Rund	0	22	0	0		Stolpehull	Ikke snittet
19145	Rund	0	22	0	0		Stolpehull	Ikke snittet
19146	Rund	0	22	0	0		Stolpehull	Ikke snittet
19147	Rund	15	26	0	0	Leire	Stolpehull	
19148	Rund	3	18	0	0	Sand	Udefinert	
19149	Rund	0	13	0	0		Stolpehull	Ikke snittet
19150		0	0	0	0		Udefinert	Ikke snittet
19151	Oval	0	0	85	45		Kulturlag	Ikke snittet
19152	Rund	0	0	0	0		Stolpehull	Ikke snittet
19153	Rund	12	0	23	25	Sand	Takbærende stolpe	
19154	Rektangulær	0	0	40	12		Udefinert	Ikke snittet
19155	Ujevn	40	0	320	190	Humus	Nedgravning	
19156	Oval	0	10	0	0		Pelehull	Ikke snittet
19157		0	45	0	0		Stolpehull	Ikke snittet
19158		0	0	0	0		Stolpehull	Ikke snittet
19159	Rund	0	10	0	0		Pelehull	Ikke snittet
19160	Oval	0	0	22	12		Stolpehull	Ikke snittet
19161	Rund	0	60	0	0		Kulturlag	Ikke snittet
19162	Rund	0	60	0	0		Kulturlag	Ikke snittet
19163	Rund	0	29	0	0		Stolpehull	Ikke snittet
19164	Rund	0	0	0	0	Humus	Kokegrop	
19165		0	11	0	0		Stolpehull	Ikke snittet
19166	Oval	0	29	0	0		Stolpehull	Ikke snittet
19167	Rektangulær	0	0	70	20		Udefinert	Ikke snittet
19168	Rund	0	10	0	0		Pelehull	Ikke snittet
19169		0	0	0	0			Ikke snittet
19170	Rund	24	7	0	0		Pelehull	
19171		0	0	0	0			Ikke snittet
19172	Ujevn	18	0	30	13	Leire	Veggstolpe Takbærende stolpe	
19173	Rund	32	0	37	35	Stein	Stolpehull	Ikke snittet
19174	Rund	0	20	0	0		Stolpehull	Ikke snittet
19175	Rund	0	13	0	0		Stolpehull	Ikke snittet
19176	Rund	0	15	0	0		Avskrevet	Ikke snittet
19177	Rund	0	28	0	0		Stolpehull	Ikke snittet
19178	Rund	0	25	0	0		Stolpehull	Ikke snittet
19179	Rund	0	20	0	0		Stolpehull	Ikke snittet
19180	Rund	0	20	0	0		Stolpehull	Ikke snittet
19181	Rund	0	7	0	0		Pelehull	Ikke snittet
19182	Rund	0	0	0	0		Pelehull	Ikke snittet
19183	Rund	0	9	0	0		Pelehull	Ikke snittet
19184	Rund	0	11	0	0		Stolpehull	Ikke snittet

Vedlegg 9.2, strukturliste

19185	Rund	0	11	0	0		Stolpehull	Ikke snittet
19186	Rund	0	12	0	0		Stolpehull	Ikke snittet
19187	Oval	0	0	18	20		Stolpehull	Ikke snittet
19188	Oval	0	0	28	30		Stolpehull	Ikke snittet
19189	Rund	20	27	0	0	Humus	Dørstolpe	
19190	Rund	0	14	0	0		Stolpehull	Ikke snittet
19191	Rund	0	9	0	0		Pelehull	Ikke snittet
19192	Rund	0	15	0	0		Stolpehull	Ikke snittet
19193	Rund	0	20	0	0		Stolpehull	Ikke snittet
19194	Rund	0	10	0	0		Pelehull	Ikke snittet
19195	Rund	0	12	0	0		Stolpehull	Ikke snittet
19196	Rund	0	27	0	0		Avskrevet	
19197	Rund	0	8	0	0		Pelehull	Ikke snittet
19198	Rund	0	8	0	0		Pelehull	Ikke snittet
19199	Oval	25		33	36	Sand	Veggstolpe	
19200	Rund	0	12	0	0		Stolpehull	Ikke snittet
19201		0	30	0	0		Stolpehull	Ikke snittet
19202	Rund	0	25	0	0		Stolpehull	Ikke snittet
19203	Rund	8	19	0	0	Leire	Stolpehull	
19204	Ujevn	0	0	0	0		Kulturlag	Ikke snittet
19205	Rund	10	0	23	26	Humus	Dørstolpe	
19206	Ujevn	11	0	40	29	Leire	Stolpehull	
19207	Rund	18	0	30	29	Leire	Veggstolpe	
19208	Oval	10	0	40	35	Stein	Kulturlag	
19209	Rund	0	13	0	0		Stolpehull	Ikke snittet
19210	Rund	0	12	0	0		Stolpehull	Ikke snittet
19211	Rund	16	0	32	30	Sand	Veggstolpe	
19212	Oval	25	0	41	30	Stein	Veggstolpe	
19213	Oval	14	0	80	100	Humus	Ildsted	
19214	Rund	0	8	0	0		Pelehull	Ikke snittet
19215	Rund	0	10	0	0		Pelehull	Ikke snittet
19216	Rund	0	9	0	0		Pelehull	Ikke snittet
19217	Rund	0	7	0	0		Pelehull	Ikke snittet
19218	Rund	0	7	0	0		Pelehull	Ikke snittet
19219	Rund	0	5	0	0		Pelehull	Ikke snittet
19220	Rund	0	10	0	0		Pelehull	Ikke snittet
19221	Rund	0	7	0	0		Pelehull	Ikke snittet
19222	Rund	0	5	0	0		Pelehull	Ikke snittet
19223	Rund	0	7	0	0		Pelehull	Ikke snittet
19224	Rund	9	0	8	9	Sand	Pelehull	
19225	Rund	0	6	0	0		Pelehull	Ikke snittet
19226	Rund	6	0	6	5	Leire	Pelehull	
19227	Oval	9	0	7	16	Leire	Pelehull	
19228	Rund	10	0	11	12	Leire	Pelehull	
19229	Rund	13	9	0	0	Leire	Pelehull	
19230	Rund	0	7	0	0		Pelehull	Ikke snittet
19231	Oval	0	0	24	20		Stolpehull	Ikke snittet
19232	Rund	0	10	0	0		Pelehull	Ikke snittet

Vedlegg 9.2, strukturliste

19233	Rund	0	10	0	0		Pelehull	Ikke snittet
19234	Rund	0	9	0	0		Pelehull	Ikke snittet
19235	Ujevn	14	0	21	14	Leire	Pelehull	
19236	Rund	0	9	0	0		Pelehull	Ikke snittet
19237	Rund	0	9	0	0		Pelehull	Ikke snittet
19238	Rund	0	12	0	0		Pelehull	Ikke snittet
19239	Rund	0	11	0	0		Pelehull	Ikke snittet
19240	Rund	0	9	0	0		Pelehull	Ikke snittet
19241	Rund	10	8	0	0	Sand	Pelehull	
19242	Rund	8	6	0	0	Sand	Pelehull	
19243	Rund	9	0	7	5	Sand	Pelehull	
19244	Rund	0	6	0	0		Pelehull	Ikke snittet
19245	Rund	0	9	0	0		Pelehull	Ikke snittet
19246	Rund	0	7	0	0		Pelehull	Ikke snittet
19247	Rund	0	9	0	0		Pelehull	Ikke snittet
19248	Rund	0	7	0	0		Pelehull	Ikke snittet
19249	Rund	0	7	0	0		Pelehull	Ikke snittet
19250	Rund	0	10	0	0		Pelehull	Ikke snittet
19251	Rund	0	23	0	0		Stolpehull	Ikke snittet
19252	Rund	0	11	0	0		Pelehull	Ikke snittet
19253	Rund	0	9	0	0		Pelehull	Ikke snittet
19254	Rund	0	18	0	0		Stolpehull	Ikke snittet
19255	Rund	0	7	0	0		Pelehull	Ikke snittet
19256	Rund	11	0	32	29	Grus	Takbærende stolpe	
19257	Rund	0	11	0	0		Pelehull	Ikke snittet
19258	Rund	0	0	24	23	Leire	Avskrevet	
19259	Oval	26	0	100	50	Sand	Udefinert	
19260	Rund	0	8	0	0		Pelehull	Ikke snittet
19261	Ujevn	0	0	105	60	Sand	Avskrevet	
19262	Rund	25	0	26	30	Stein	Takbærende stolpe	
19263	Rund	19	22	0	0	Leire	Dørstolpe	
19264	Rund	0	4	0	0		Pelehull	Ikke snittet
19265	Rund	0	5	0	0		Pelehull	Ikke snittet
19266	Rund	0	6	0	0		Pelehull	Ikke snittet
19267	Rund	0	9	0	0		Pelehull	Ikke snittet
19268	Rund	0	0	0	0		Pelehull	Ikke snittet
19269	Rund	0	0	0	0		Pelehull	Ikke snittet
19270	Rund	0	0	0	0		Pelehull	Ikke snittet
19271	Rund	0	0	0	0		Pelehull	Ikke snittet
19272	Oval	0	0	25	15		Avskrevet	Ikke snittet
19273	Rund	0	9	0	0		Pelehull	Ikke snittet
19274	Rund	0	9	0	0		Pelehull	Ikke snittet
19275	Rund	0	10	0	0		Pelehull	Ikke snittet
19276	Rund	0	11	0	0		Pelehull	Ikke snittet
19277	Rund	0	15	0	0		Stolpehull	Ikke snittet
19278	Rund	0	8	0	0		Pelehull	Ikke snittet
19279	Rund	0	8	0	0		Pelehull	Ikke snittet
19280	Rund	0	7	0	0		Pelehull	Ikke snittet

Vedlegg 9.2, strukturliste

19281	Rund	7	7	0	0	Sand	Pelehull	
19282	Rund	0	8	0	0		Pelehull	Ikke snittet
19283	Rund	0	30	0	0		Stolpehull	Ikke snittet
19284	Rund	0	20	0	0		Stolpehull	Ikke snittet
19285	Ujevn	0	0	0	0		Pelehull	Ikke snittet
19286	Rund	0	7	0	0		Pelehull	Ikke snittet
19287	Rund	0	8	0	0		Pelehull	Ikke snittet
19288		0	8	0	0		Pelehull	Ikke snittet
19289	Rund	0	30	0	0		Stolpehull	Ikke snittet
19290	Rund	0	10	0	0		Pelehull	Ikke snittet
19291	Ujevn	15	0	0	0	Leire	Veggrille	
19292	Ujevn	23	0	48	74	Sand	Takbærende stolpe	
19293	Rund	0	0	0	0		Pelehull	Ikke snittet
19294	Rund	0	8	0	0		Pelehull	Ikke snittet
19295	Rund	0	8	0	0		Pelehull	Ikke snittet
19296	Rund	0	7	0	0		Pelehull	Ikke snittet
19297	Rund	0	7	0	0		Pelehull	Ikke snittet
19298	Rund	0	10	0	0		Pelehull	Ikke snittet
19299	Rund	0	30	0	0		Stolpehull	Ikke snittet
19300	Rund	0	0	0	0		Pelehull	Ikke snittet
19301	Rund	0	9	0	0		Pelehull	Ikke snittet
19302	Rund	0	9	0	0		Pelehull	Ikke snittet
19303	Rund	0	5	0	0		Pelehull	Ikke snittet
19304	Rund	0	6	0	0		Pelehull	Ikke snittet
19305	Rund	0	10	0	0		Pelehull	Ikke snittet
19306	Rund	0	10	0	0		Pelehull	Ikke snittet
19307	Rund	0	14	0	0		Pelehull	Ikke snittet
19308	Rund	0	6	0	0		Pelehull	Ikke snittet
19309	Rund	0	6	0	0		Pelehull	Ikke snittet
19310	Rund	0	7	0	0		Pelehull	Ikke snittet
19311	Rund	0	7	0	0		Pelehull	Ikke snittet
19312	Rund	0	7	0	0		Pelehull	Ikke snittet
19313	Rund	0	11	0	0		Pelehull	Ikke snittet
19314	Rund	0	9	0	0		Pelehull	Ikke snittet
19315	Rund	15	0	10	13	Sand	Pelehull	
19316	Rund	15	10	0	0	Leire	Pelehull	
19317	Rund	13	12	0	0	Leire	Pelehull	
19318	Rund	7	9	0	0	Leire	Pelehull	
19319	Rund	0	9	0	0		Pelehull	Ikke snittet
19320	Rektangulær	0	0	100	10		Veggrille	Ikke snittet
19321	Rund	0	25	0	0		Stolpehull	Ikke snittet
19322	Ujevn	23	0	0	0		Avskrevet	
19323	Ujevn	5	26	0	0	Leire	Avskrevet	
19324	Rund	0	15	0	0		Stolpehull	Ikke snittet
19325	Rund	0	10	0	0		Pelehull	Ikke snittet
19326	Rund	11	0	50	46	Leire	Takbærende stolpe	
19327	Rund	4	6	0	0	Sand	Pelehull	
19328	Rund	7	7	0	0	Sand	Pelehull	

Vedlegg 9.2, strukturliste

19329	Oval	16	0	36	40	Leire	Udefinert	
19330	Rund	0	22	0	0		Avskrevet	
19331	Oval	5	0	28	34	Stein	Kulturlag	
19332	Ujevn	0	0	200	100	Stein	Kulturlag	Ikke snittet
19333	Ujevn	0	0	30	30	Humus	Kulturlag	
19334	Ujevn	0	0	0	0		Kulturlag	Ikke snittet
19335	Rund	0	23	0	0		Stolpehull	Ikke snittet
19336	Rund	0	26	0	0		Stolpehull	Ikke snittet
19337	Ujevn	8	0	190	130	Sand	Kulturlag	
19338	Rund	0	13	0	0		Stolpehull	Ikke snittet
19339	Rund	0	9	0	0		Pelehull	Ikke snittet
19340		0	0	0	0		Veggstolpe	Ikke snittet
19341	Rund	0	0	50	45	Grus	Kokegrop	
19342	Oval	27	0	161	124	Humus	Kokegrop	
19343	Ujevn	10	0	70	60	Humus	Nedgravning	

Vedlegg 9.3, funnliste

C-nr.	U-nr.	Funn-nr. (felt)	Struktur-nr.	Gjenstandstype	Materiale
54979	1	19018	19050	Kniv	jern
54979	2	19013	19009	Kar	keramikk
54979	3	19017	19050	Kar	keramikk
54979	4	19046	19006	Kar	keramikk
54979	5	19048	19009	Kar	keramikk
54979	6	19049	19010	Kar	keramikk
54979	7	19049	19010	Kar	keramikk
54979	8	19050	19018	Kar	keramikk
54979	9	19016	19050	Bein, brente	bein
54979	10	19026	19104	Bein, brente	bein
54979	11	19047	19007	Bein, brente	bein
54979	12	19051	19018	Bein, brente	bein
54979	13	19052	19050	Bein, brente	bein
54979	14	19009		Avslag	flint
54980	1	19035	19213	Kjerne	flint
54980	2	19053	19089	Kar	keramikk
54980	3	19054	19090	Kar	keramikk
54980	4	19056	19101	Kar	keramikk
54980	5	19058	19199	Kar	keramikk
54980	6	19020	19332	Avslag	flint
54980	7	19021	Nær 19173	Avslag	flint
54980	8	19040	19101	Avslag	flint
54981	1	19036	19125	Skubbekvern	stein
54981	2	19027	19127	Kar	keramikk
54981	2	19027	19127	Kar	keramikk
54981	3	19019	19134	Kar	keramikk
54981	4	19022	19136	Kar	keramikk
54981	5	19023	19137	Kar	keramikk
54981	5	19023	19137	Kar	keramikk
54981	5	19023	19137	Kar	keramikk
54981	5	19057	19137	Kar	keramikk
54981	6	19043	19342	Kar	keramikk
54981	6	19044	19342	Kar	keramikk
54981	7	19029	nær 19135	Kar	keramikk
54981	8	19033		Kar	keramikk
54981	9	19025	19138	Brent leire	leire
54981	10	19001		Avslag	flint
54981	11	19002		Avslag	chert
54981	12	19003		Avslag	flint
54981	13	19003		Avslag	flint
54981	14	19004		Avslag	flint
54981	15	19005		Avslag	kvarts
54981	16	19006		Avslag	flint
54981	17	19008		Avslag	flint
54981	18	19014		Avslag	flint
54981	19	19031		Avslag	flint
54981	20	19032		Avslag	flint

Vedlegg 9.3, funnliste

54981	21	19034		Fragment	flint
54981	22	19055	19093	Fragment	flint
54981	23			Bryne	stein
54981	24	19028	19127	Bein, brente	bein
54981	25	19024	19138	Bein, brente	bein
54981	26	19045	19342	Bein, brente	bein

Vedlegg 9.4, prøveliste

C-nr.	U-nr.	Funn-nr. (felt)	Struktur-nr.	Prøvetype	Kontekst	Datering
54979	15	KP19001	19050	Prøve, kull	Ildsted/husoffer. Tatt fra ytterkanten (østlige del) av profil etter snitting av struktur. Dybde 2-7 cm.	2070 +/- 80 BP, 185 BC - 20 AD
54979	16	KP19005	19070	Prøve, kull	Ildsted. Tatt fra profil etter snitting av struktur. Dybde fra 2 cm til bunnen.	1710 +/- 65 BP, 250-420 AD
54979	17	KP19010	19071	Prøve, kull	Ildsted. Tatt fra profil etter snitting av struktur. Dybde 2-5 cm. Prøven var opprinnelig tatt som makrofossilprøve MF 19028, men ble etter endt feltsesong behandlet som kullprøve.	
54979	18	KP19011	19070	Prøve, kull	Ildsted. Tatt fra profil etter snitting av struktur. Dybde 3-10 cm. Prøven var opprinnelig tatt som makrofossilprøve MF 19029, men ble etter endt feltsesong behandlet som kullprøve.	
54979	19	KP19013	19050	Prøve, kull	Ildsted/husoffer.	
54979	20	MF-19003	19009	Prøve, makro	Takbærende stolpe. Tatt fra profil etter snitting av struktur. Dybde 5-15 cm.	
54979	21	MF-19004	19005	Prøve, makro	Takbærende stolpe. Tatt fra profil etter snitting av struktur. Dybde 5-20 cm.	
54979	22	MF-19005	19018	Prøve, makro	Takbærende stolpe. Tatt fra profil etter snitting av struktur. Dybde 5-25 cm.	
54979	23	MF-19006	19021	Prøve, makro	Takbærende stolpe. Tatt fra profil etter snitting av struktur. Dybde 5-12 cm.	
54979	24	MF-19007	19050	Prøve, makro	Ildsted/husoffer. Tatt fra profil etter snitting av struktur. Dybde 2-18 cm. Tatt nær funn av jernkniv og keramikk.	
54979	25	MF-19008	19053	Prøve, makro	Takbærende stolpe. Tatt fra profil etter snitting av struktur. Dybde 5-20 cm.	
54979	26	MF-19010	19064	Prøve, makro	Takbærende stolpe. Tatt fra profil etter snitting av struktur. Dybde 2-13 cm.	
54979	27	MF-19011	19001	Prøve, makro	Ildsted. Tatt fra profil etter snitting av struktur. Dybde 0-5 cm.	
54979	28	MF-19012	19002	Prøve, makro	Ildsted. Tatt fra profil etter snitting av struktur. Dybde 0-5 cm.	
54979	29	MF-19013	19003	Prøve, makro	Ildsted. Tatt fra profil etter snitting av struktur. Dybde 0-3 cm.	
54979	30	MF-19014	19004	Prøve, makro	Stollpehull. Tatt fra profil etter snitting av struktur. Dybde 0-9 cm.	
54979	31	MF-19015	19006	Prøve, makro	Takbærende stolpe. Tatt fra profil etter snitting av struktur. Dybde 3-12 cm.	1830 +/- 40 BP, 130-315 AD
54979	32	MF-19017	19007	Prøve, makro	Takbærende stolpe. Tatt fra profil etter snitting av struktur. Dybde 2-10 cm.	
54979	33	MF-19018	19010	Prøve, makro	Takbærende stolpe. Tatt fra profil etter snitting av struktur. Dybde 3-11 cm.	
54979	34	MF-19019	19044	Prøve, makro	Takbærende stolpe. Tatt fra profil etter snitting av struktur. Dybde 2-10 cm.	2170 +/- 40 BP, 350-125 BC
54979	35	MF-19020	19072	Prøve, makro	Takbærende stolpe. Tatt fra profil etter snitting av struktur. Dybde 3-17 cm.	
54979	36	MF-19024	19052	Prøve, makro	Takbærende stolpe. Tatt fra profil etter snitting av struktur. Dybde 2-10 cm.	
54979	37	MF-19025	19067 (A)	Prøve, makro	Takbærende stolpe. Tatt fra profil etter snitting av struktur. Dybde 2-8 cm.	
54979	38	MF-19026	19067 (B)	Prøve, makro	Takbærende stolpe. Tatt fra profil etter snitting av struktur. Dybde 2-10 cm.	
54979	39	MF-19027	19104	Prøve, makro	Ildsted. Tatt fra profil etter snitting av struktur. Dybde 0-6 cm.	1670 +/- 100 BP, 255-535 AD
54979	40	MF-19030	19072	Prøve, makro	Takbærende stolpe. Tatt fra profil etter snitting av struktur. Dybde 2-25 cm.	
54979	41	MF-19032	19100	Prøve, makro	Takbærende stolpe. Tatt fra profil etter snitting av struktur. Dybde 1-18 cm.	

Vedlegg 9.4, prøveliste

54979	42	MF-19044	19124	Prøve, makro	Takbærende stolpe. Tatt fra profil etter snitting av struktur. Dybde 0-6 cm.	
54979	43	MF-19045	19291	Prøve, makro	Vegggrille, endevegg. Tatt fra profil etter snitting av struktur. Dybde 0-7 cm.	
54979	44	MF-19047	19124	Prøve, makro	Takbærende stolpe. Tatt fra profil etter snitting av struktur. Dybde 35-48 cm.	
54979	45	MF-19050	19059	Prøve, makro	Stolpehull. Tatt fra profil etter snitting av struktur. Dybde 2-7 cm.	
54979	46	MF-19053	19292	Prøve, makro	Takbærende stolpe. Tatt fra profil etter snitting av struktur. Dybde 3-16 cm.	
54979	47	MF-19089	19256	Prøve, makro	Stolpehull. Tatt fra profil etter snitting av struktur. Dybde 1-10 cm.	
54979	48	MF-19091	19045	Prøve, makro	Stolpehull. Tatt fra profil etter snitting av struktur. Dybde 1-10 cm.	
54979	49	MF-19094	19316	Prøve, makro	Staurhull. Tatt fra profil etter snitting av struktur. Dybde 1-10 cm.	
54979	50	MF-19035	19008	Prøve, makro	Stolpehull.	4160 +/- 50 BP, 2880-2600 BC
54979	51	JP 19011		Prøve, annet	Tatt ved tredje grindpar. Dybde 5-10 cm.	
54979	52	JP 19012		Prøve, annet	Tatt ved femte grindpar. Dybde 5-10 cm.	
54979	53	JP 19013		Prøve, annet	Tatt ved vest for S-19104. Dybde 5-10 cm.	
54979	54	JP 19014		Prøve, annet	Tatt like sør for endeveggen S-19291. Dybde 5-10 cm.	
54979	55	JP 19015		Prøve, annet	Tatt midt mellom S-19170 og geilen S-19128. Dybde 5-10 cm.	
54979	56	JP 19016		Prøve, annet	Tatt midt mellom S-19067 og geilen S-19128. Dybde 5-10 cm.	
54979	57	JP 19017		Prøve, annet	Tatt på linje med JP 19016 men ca 1 m vest for geilen S-19128. Dybde 5-10 cm.	
54979	58	JP 19018		Prøve, annet	Tatt på linje med JP 19015 men ca 30 cm vest for geilen S-19128. Dybde 5-10 cm.	
54979	59	JP 19010		Prøve, annet	Tatt ved første grindpar. Dybde 5-10 cm.	
54980	9	MF19060	19213	Prøve, kull	Ildsted. Tatt fra profil etter snitting av struktur. Dybde 2-13 cm.	
54980	10	MF-19049	19153	Prøve, makro	Takbærende stolpe. Tatt fra profil etter snitting av struktur. Dybde 1-8 cm.	
54980	11	MF-19051	19090	Prøve, makro	Veggstolpe. Tatt fra profil etter snitting av struktur. Dybde 1-8 cm.	
54980	12	MF-19052	19092	Prøve, makro	Stolpehull. Tatt fra profil etter snitting av struktur. Dybde 2-10 cm.	
54980	13	MF-19055	19211	Prøve, makro	Veggstolpe. Tatt fra profil etter snitting av struktur. Dybde 0-7 cm.	
54980	14	MF-19056	19101	Prøve, makro	Takbærende stolpe. Tatt fra profil etter snitting av struktur. Dybde 0-8 cm.	2875 +/- 40 BP, 1185-940 BC
54980	15	MF-19057	19262	Prøve, makro	Takbærende stolpe. Tatt fra profil etter snitting av struktur. Dybde 3-25 cm.	
54980	16	MF-19060	19213	Prøve, makro	Ildsted. Tatt fra profil etter snitting av struktur. Dybde 2-13 cm.	3390 +/- 45 BP, 1735-1560 BC
54980	17	MF-19062	19199	Prøve, makro	Veggstolpe. Tatt fra profil etter snitting av struktur. Dybde 0-11 cm.	2770 +/- 40 BP, 970-830 BC
54980	18	MF-19063	19122	Prøve, makro	Veggstolpe. Tatt fra profil etter snitting av struktur. Dybde 2-10 cm.	
54980	19	MF-19064	19172	Prøve, makro	Veggstolpe. Tatt fra profil etter snitting av struktur. Dybde 2-12 cm.	
54980	20	MF-19065	19076	Prøve, makro	Veggstolpe. Tatt fra profil etter snitting av struktur. Dybde 2-10 cm.	
54980	21	MF-19066	19207	Prøve, makro	Veggstolpe. Tatt fra profil etter snitting av struktur. Dybde 2-10 cm.	
54980	22	MF-19067	19173	Prøve, makro	Takbærende stolpe. Tatt fra profil etter snitting av struktur. Dybde 1-13 cm.	2860 +/- 40 BP, 1075-935 BC
54980	23	MF-19068	19212	Prøve, makro	Veggstolpe. Tatt fra profil etter snitting av struktur. Dybde 0-20 cm.	

Vedlegg 9.4, prøveliste

54980	24	MF-19069	19206	Prøve, makro	Stolpehull. Tatt fra profil etter snitting av struktur. Dybde 1-9 cm.	
54980	25	MF-19070	19189	Prøve, makro	Stolpehull. Mulig inngangsparti. Tatt fra profil etter snitting av struktur. Dybde 2-18 cm.	
54980	26	MF-19072	19205	Prøve, makro	Stolpehull, mulig inngangsparti. Tatt fra profil etter snitting av struktur. Dybde 0-10 cm.	
54980	27	MF-19073	19263	Prøve, makro	Stolpehull, mulig inngangsparti. Tatt fra profil etter snitting av struktur. Dybde 3-17 cm.	
54980	28	MF-19001	19088	Prøve, makro	Veggstolpe. Tatt fra profil etter snitting av struktur. Dybde 0-5 cm.	
54980	29	MF-19002	19088	Prøve, makro	Veggstolpe. Tatt fra profil etter snitting av struktur. Dybde 18-30 cm.	
54980	30	JP 19001		Prøve, annet	Tatt ved første stolperad. Dybde 5-10 cm.	
54980	31	JP19002		Prøve, annet	Tatt ved første stolperad. Dybde 5-10 cm.	
54980	32	JP19003		Prøve, annet	Tatt ved tredje stolperad. Dybde 5-10 cm.	
54980	33	JP19004		Prøve, annet	Tatt ved tredje stolperad. Dybde 5-10 cm.	
54980	34	19005		Prøve, annet	Tatt ca 110 cm vest for S-19329. Dybde 5-10 cm.	
54980	35	JP 19006		Prøve, annet	Tatt ca 100 cm øst for S-19329. Dybde 5-10 cm.	
54980	36	JP 19007		Prøve, annet	Tatt ved 6 stolperad. Dybde 5-10 cm.	
54980	37	JP 19008		Prøve, annet	Tatt ved 6 stolperad. Dybde 5-10 cm.	
54980	38	JP 19009		Prøve, annet	Tatt vest for hustomt 2, omtrent 2 m sør for S-19155. Dybde 5-10 cm.	
54980	39	MF-19048	19089	Prøve, makro	Takbærende stolpe. Tatt fra profil etter snitting av struktur. Dybde 1-5 cm.	
54981	27	KP19004	19137	Prøve, kull	Nedgraving/offergrop. Aktivitetsområde sør for hustomt 1. Tatt fra profil etter snitting av struktur. Dybde 10-17 cm.	
54981	28	KP19009	19138	Prøve, kull	Ildstedsrets. Aktivitetsområde sør for hustomt 1. Tatt fra profil etter snitting av struktur. Dybde 0-8 cm. Prøven var opprinnelig tatt som makrofossilprøve MF 19023, men ble etter endt feltesong behandlet som kullprøve.	
54981	29	KP19002	19134	Prøve, kull	Ildsted. Aktivitetsområde sør for hustomt 1. Tatt fra profil etter snitting av struktur. Dybde 1-5 cm.	
54981	30	KP19014	19341	Prøve, kull	Kokegrop. Ved helleristningsberget Solberg Øvre II. Opprinnelig en makrofossilprøve (MF 19095), men vasket som kullprøve etter endt feltesong.	
54981	31	KP19015	19342	Prøve, kull	Kokegrop. Ved helleristningsberget Solberg Øvre II. Opprinnelig en makrofossilprøve (MF 19096), men vasket som kullprøve etter endt feltesong.	
54981	32	KP19003	19031	Prøve, kull	Bunn av ildsted. Tatt fra profil etter snitting av strukturen. Dybde 2-4 cm.	
54981	33	KP19006	19030	Prøve, kull	Ildsted. Tatt fra profil etter snitting av strukturen. Dybde 8-14 cm.	1725 +/- 50 BP, 250-400 AD
54981	34	KP19007	19164	Prøve, kull	Mulig moderne struktur vest for hustomt 2. Tatt fra profil etter snitting av strukturen. Dybde 3-20 cm.	
54981	35	KP19008	19031	Prøve, kull	Bunn av ildsted. Tatt fra profil etter snitting av strukturen. Dybde 1-5 cm. Prøven var opprinnelig tatt som makrofossilprøve MF 19021, men ble etter endt feltesong behandlet som kullprøve.	1660 +/- 65 BP, 270-440 AD
54981	36	KP19012	19030	Prøve, kull	Ildsted. Tatt fra profil etter snitting av strukturen. Dybde 8-14 cm. Prøven var opprinnelig tatt som makrofossilprøve MF 19040, men ble etter endt feltesong behandlet som kullprøve.	
54981	37	MM19002	19334	Prøve, annet	Mørkt kulturlag ved hustomt 2. Prøven ble tatt omtrent midt i kulturlaget, ca 120 cm øst for	

Vedlegg 9.4, prøveliste

					S-19212 i hustomt 2.	
54981	38	MF19077	19334	Prøve, makro	Mørkt kulturlag ved hustomt 2. For å ha et referansepunkt ble prøven ble tatt fra profilen til den innmålte strukturen 19208 etter at denne var snittet og avskrevet. Dybde 0-6 cm.	
54981	39	MF19085	19093	Prøve, makro	Stolpehull i området mellom hustomt 1 og hustomt 2. Tatt fra profil etter snitting av struktur. Dybde 1-10 cm.	
54981	40	MF19022	19137	Prøve, makro	Negraving/offergrop. Aktivitetsområde sør for hustomt 1. Tatt fra profil etter snitting av struktur. Dybde 0-9 cm.	
54981	41	MF19093	19125	Prøve, makro	Kokegrop. Aktivitetsområde sør for hustomt 1. Tatt fra profil etter snitting av struktur. Dybde 26-33 cm.	
54981	42	MF19031	19125	Prøve, makro	Kokegrop.	
54981	43	MF19002	19088	Prøve, makro	Stolpehull.	
54981	44	MF19039	19030	Prøve, makro	Ildsted.	
54981	45	MM19001	19334	Prøve, annet	Mørkt kulturlag ved hustomt 2. Prøven ble tatt omtrent midt i kulturlaget, ca 62 cm øst for S-19212 i hustomt 2.	

Vedlegg 9.5, dateringsliste

Prøve ID	Materiale	Kontekst	Ukalibrert alder BP	Kalibrert alder eit sigma
T-17888	Trekull, bjørk	S-19031, ildsted nord for hus 1	1660±65	AD 270-440
T-17887	Trekull, bjørk	S-19030, ildsted nord for hus 1	1725±50	AD 250-400
T-17885	Trekull, bjørk	S-19050, ildsted	2070±80	BC 185-AD20
T-17886	Trekull, bjørk	S-19070, ildsted	1710±65	AD 250-420
TUa-5672	Korn, uspesifisert	S-19044, nedgravning for takbærende stolpe	2170±40	BC 350-125
TUa-5669	Trekull, bjørk	S-19006, nedgravning for takbærende stolpe	1830±40	AD 130-315
TUa-5670	Trekull, loved, ikke eik	S-19008, nedgravning for takbærende stolpe	4160±50	BC 2880-2600
T-18073	Trekull, bjørk	S-19104, ildsted	1670±100	AD 255-535
TUa-5673	Trekull, bjørk og vier	S-19199, nedgravning for veggstolpe	2770±40	BC 970-830
TUa-5671	Trekull, bjørk	S-19213, ildsted	3390±45	BC 1735-1560
TUa-5844	Korn, uspesifisert	S-19173, nedgravning for takbærende stolpe	2860±40	BC 1075-935
TUa-5845	Korn, uspesifisert	S-19101, nedgravning for takbærende stolpe	2875±40	BC 1185-940

Vedlegg 9.6, tegningliste

Tegning-nr.	Motiv	Målestokk	Sign
1	Ildsteder hus 1 (S-19001-19003), plan og profil.		06.06.05.CRV
2	S-19052 med omliggende strukturer.	1:10	09.06.05.CRV
3	S-19067, plan og profil A/B.	1:10	09.06.05.CRV
4	S-19120, plan og profil.	1:10	30.06.05.CRV
5	S-19341-19342, plan.	1:10	05.08.05.MW
6	S-19342-19343, profil.	1:10	05.08.05.ST
7	Rentegning av nedgravninger for takbærende stolper hus 1, plan og profil (2 ark).	1:20	EH
8	Rentegning av ildsteder i hus 1, plan og profil (2 ark).	1:20	EH
9	Rentegning av nedgravninger for takbærende stolper hus 2, plan og profil.	1:20	EH

Vedlegg 9.7, fotoliste

FOTOLISTE

CF.29794-29811

CF.29830

Negativ nr.	Bildernr.	Filmtype	Lokalfelt	Struktur	Plan	Profi	Oversikt	Arbeid	Kontekst	Tolkning	Kommentarer	Personer i bilde	Tatt mot	Dato	Fotograf	Database nr.
29774	10	Papir	28	21063	0	-1	0	0	Husområde 1	Stolpehull	m/str.nr		Nord	22.07.2 005	LMBJ	5770
29794	36	Papir	41		0	0	0	0			"Film 1"-markering.			09.05.2 005	MW	1477
	28	Papir	27		0	0	-1	0	Husområde 1				Nord	23.05.2 005	Marit Wold	1486
	20	Papir	27	S-19088	-1	0	0	0	Husområde 2	Veggstolpe	Med nummerskilt		Vest	27.05.2 005	Malin Sanglert	1494
	21	Papir	27		0	0	0	-1	Husområde 1		Opprensing av hus 1.	Leif Håvard Vikshåland	SV	27.05.2 005	Synnøve Thingnæs	1493
	23	Papir	27		0	0	0	-1			Situasjonsbilde, værforhold i felt.	Axel Mjærum, Anne Tommeråvg	Vest	26.05.2 005	Synnøve Thingnæs	1491
	25	Papir	27		0	0	0	-1			Arbeidsbilde Axel og Synnøve i nord-delen.	Axel Mjærum, Synnøve Thingnæs	Nord	23.05.2 005	Marit Wold	1489
	26	Papir	27		0	0	-1	0	Husområde 1		"Arbeidsbilde"		Sør	23.05.2 005	Marit Wold	1488
	27	Papir	27		0	0	-1	0	Husområde 1				Sør	23.05.2 005	Marit Wold	1487
	29	Papir	41		0	0	0	-1	Hellerisninh gsfelt		Avtorvning med maskin på Satan-feltet, lok 41.	Bjørn Berg, Tom Ridderseth	Sør	11.05.2 005	Marit Wold	1485
	30	Papir	41		0	0	-1	0	Hellerisninh gsfelt		Satan-feltet (lok 41) og området rundt for avtorvning/graving.	Bjørn Berg	NØ	09.05.2 005	Marit Wold	1484
	31	Papir	41		0	0	-1	0	Hellerisninh gsfelt		Satan-feltet (lok 41) og området rundt for avtorvning/graving.	Bjørn Berg	NØ	09.05.2 005	Marit Wold	1482
	32	Papir	41		0	0	-1	0	Hellerisninh gsfelt		Satan-feltet (lok 41) og området rundt for avtorvning/graving.	Bjørn Berg	NØ	09.05.2 005	Marit Wold	1481
	33	Papir	41		0	0	-1	0	Hellerisninh gsfelt		Satan-feltet (lok 41) og området rundt for avtorvning/graving.	Bjørn Berg	NØ	09.05.2 005	Marit Wold	1480
	35	Papir	41		0	0	-1	0	Hellerisninh gsfelt		Satan-feltet (lok 41) og området rundt for avtorvning/graving.	Bjørn Berg	SØ	09.05.2 005	Marit Wold	1478
	22	Papir	27		0	0	0	-1	Husområde 2		Situasjonsbilde, værforhold i felt.	Marit Wold, Tom Ridderseth, Axel	SV	26.05.2 005	Synnøve Thingnæs	1492

Negativ nr.	Bildnr.	Filmtype	Lokalitet	Struktur	Plan	Profi	Oversikt	Arbeid	Kontekst	Tolkning	Kommentarer	Personer i bilde	Tatt mot	Dato	Fotograf	Database nr.
29794	19	Papir		S-19088	-1	0	0	0	Husområde 2	Veggstolpe	Uten nummerskilt		Vest	27.05.2005	Malin Sanglert	1495
	34	Papir	41		0	-1	0	0	Hellerstein gsfelt		Satan-feltet (lok 41) og området rundt for avtorvning/graving.	Bjørn Berg	NØ	09.05.2005	Marit Wold	1479
	3	Papir	27		0	-1	0	0	Husområde 1		Fra fotosfise. Husomt 1 med papptallerkener i nordligste del.		Nord	01.06.2005	Marit Wold	1511
	18	Papir	27	S-19088	0	-1	0	0	Husområde 2	Veggstolpe	Med nummerskilt		Nord	27.05.2005	Malin Sanglert	1496
	2	Papir	27		0	-1	0	0	Husområde 1		Fra fotosfise. Husomt 1 med papptallerkener i nordligste del.		Nord	01.06.2005	Marit Wold	1512
	4	Papir	27		0	-1	0	0	Husområde 1		Husomt 1 med papptallerkener i nordligste del.		Nord	01.06.2005	Marit Wold	1510
	5	Papir	27		0	0	0	-1	Husområde 1		Husomt 1 under opprensing, nærbilde		Sør	01.06.2005	Marit Wold	1509
	6	Papir	27		0	0	0	-1	Husområde 1		Husomt 1 under opprensing	Katrine Eikrem	Sør	01.06.2005	Marit Wold	1508
	7	Papir	27		0	-1	0	0	Hellerstein gsfelt		"Lyn"-sprekk sør på Felt 2 tomt. Bildet tatt på høykant.		NV	31.05.2005	Synnøve Thingnes	1507
	8	Papir	27		0	0	0	0	Hellerstein gsfelt		"Lyn"-sprekk sør på Felt 2 tomt.		SV	31.05.2005	Synnøve Thingnes	1506
	9	Papir	27		0	0	0	-1	Hellerstein gsfelt		Synnøve i arbeid ved bergsprekk.	Synnøve Thingnes	SV	31.05.2005	Christian Roll Valen	1505
	10	Papir	27		0	0	0	-1	Hellerstein gsfelt		Stor bergsprekk med flimbitar på Felt 2. Bildet tatt på høykant.		SØ	31.05.2005	Christian Roll Valen	1504
	16	Papir	27	S-19088	0	-1	0	0	Husområde 2	Veggstolpe	Uten nummerskilt		Nord	27.05.2005	Malin Sanglert	1498
	11	Papir	27		0	0	0	-1	Hellerstein gsfelt		Stor bergsprekk med flimbitar på Felt 2. Bildet tatt på høykant.		NV	31.05.2005	Christian Roll Valen	1503
	17	Papir	27	S-19088	0	-1	0	0	Husområde 2	Veggstolpe	Med nummerskilt		Nord	27.05.2005	Malin Sanglert	1497
	15	Papir	27	S-19088	0	-1	0	0	Husområde 2	Veggstolpe	Uten nummerskilt +vannet.		Nord	27.05.2005	Malin Sanglert	1499

Negativ nr.	Bildent.	Filmtype	Lokalitet	Struktur	Plan	Profi	Oversikt	Arbeid	Kontekst	Tolkning	Kommentarer	Personer i bilde	Tatt mot	Dato	Fotograf	Database nr.
29794	1	Papir	27		0	0	-1	0	Husområde 1		Fra fotosluge. Husomt 1 med pappaltalkener i nordligste del.		Nord	01.06.2005	Marit Wold	1513
	14	Papir	27		0	0	-1	0	Hellerisninn gsfelt		Bergsprekk med flimbitar sør på Felt 2. Bildet tatt på høykant.		NV	31.05.2005	Synneve Thingnæs	1500
	24	Papir	27		0	0	0	-1			Arbeidsbilde Axel og Marit med maskin, foran husområde 2.	Axel Mjærum, Marit Wold	SØ	26.05.2005	Synneve Thingnæs	1490
	13	Papir	27		0	0	-1	0	Hellerisninn gsfelt		Bergsprekk med flimbitar sør på Felt 2. Bildet tatt på høykant.		NV	31.05.2005	Synneve Thingnæs	1501
	12	Papir	27		0	0	-1	0	Hellerisninn gsfelt		Bergsprekk med flimbitar sør på Felt 2. Bildet tatt på høykant.		Nord	31.05.2005	Synneve Thingnæs	1502
29795	20	Papir	27		0	0	-1	0			Oversiktsbilde fra stige, hele feltet.		Nord	02.06.2005	Christian Roll Valen	1530
	33	Papir	27		0	0	-1	0			Fra stige. Område SV/rett sør for hus 1.		Sør	02.06.2005	Marit Wold	1517
	27	Papir	27		0	0	-1	0	Husområde 1		Hus 1 med 6 grindpar. Fra stige.		Sør	02.06.2005	Marit Wold	1523
	22	Papir	27		0	0	-1	0			Oversiktsbilde fra stige, hele feltet.		Sør	02.06.2005	Marit Wold	1528
	23	Papir	27		0	0	-1	0	Husområde 1		Hus 1 fra avstand. Fra stige.		Sør	02.06.2005	Marit Wold	1527
	24	Papir	27		0	0	-1	0	Husområde 1		Hus 1 fra avstand. Fra stige.		Sør	02.06.2005	Marit Wold	1526
	25	Papir	27		0	0	-1	0			Oversiktsbilde, hele feltet. Fra stige.		Sør	02.06.2005	Marit Wold	1525
	26	Papir	27		0	0	-1	0	Husområde 1		Hus 1 med 6 grindpar. Fra stige.		Sør	02.06.2005	Marit Wold	1524
	21	Papir	27		0	0	-1	0			Oversiktsbilde fra stige, hele feltet.		Nord	02.06.2005	Christian Roll Valen	1529
	28	Papir	27		0	0	-1	0	Husområde 1	Ildsted	Ildsteder i hus 1, sørligste del. Fra stige.		Nord	02.06.2005	Marit Wold	1522
	29	Papir	27		0	0	-1	0	Husområde 1		Hus 1 med 6 grindpar. Fra stige.		Nord	02.06.2005	Marit Wold	1521

Negativ nr.	Bildernr.	Filmtype	Lokalitet	Struktur	Plan	Profi	Oversikt	Arbeid	Kontekst	Tolkning	Kommentarer	Personer i bilde	Tatt mot	Dato	Fotograf	Database nr.
29795	30	Papir	27		0	0	-1	0	Husområde 1		Hus 1 med 6 grindpar. Fra stige.		Nord	02.06.2 005	Mart Wold	1520
	36	Papir	27		0	0	0	0			"Film 2"			02.06.2 005	Kathrine Eikrem	1514
	32	Papir	27		0	0	-1	0	Husområde 1		Fra stige. Hus 1 med ildsteder.		Nord	02.06.2 005	Mart Wold	1518
	34	Papir	27		0	0	-1	0	Husområde 1		Hus 1 fra stige. Minste utgave, 5 grindpar.		Nord	02.06.2 005	Mart Wold	1516
	19	Papir	27		0	0	-1	0			Oversiktsbilde fra stige, hele feltet.		Nord	02.06.2 005	Christian Roll Valen	1531
	35	Papir	27		0	0	-1	0	Husområde 1		Hus 1 fra stige. Minste utgave, 5 grindpar.		Nord	02.06.2 005	Mart Wold	1515
	31	Papir	27		0	0	-1	0	Husområde 2		Hus 2 fra stige.		Øst	02.06.2 005	Mart Wold	1519
	6	Papir	27	S-19025	-1	0	0	0		Stolpehuill	Nord for hus 1, kun dokumentert i plan, ikke snittet. Uten nummerplate.		Nord	03.06.2 005	Synneve Thingnes	1544
	18	Papir	27		0	0	-1	0			Oversiktsbilde fra stige, hele feltet.		Nord	02.06.2 005	Christian Roll Valen	1532
	2	Papir	27	S-19001,	-1	0	0	0	Husområde 1	Ildsted	3 ildsteder uten nummerskilt. Målestokk 50 cm.		Øst	03.06.2 005	Christian Roll Valen	1548
	3	Papir	27	S-19001,	-1	0	0	0	Husområde 1	Ildsted	3 ildsteder med nummerskilt. Målestokk 50 cm.		Øst	03.06.2 005	Christian Roll Valen	1547
	5	Papir	27	S-19001,	-1	0	0	0	Husområde 1	Ildsted	3 ildsteder med nummerskilt. Målestokk 50 cm.		Nord	03.06.2 005	Christian Roll Valen	1545
	1	Papir	27		0	0	-1	0	Helleristningsfelt		Helleristningsfelt IV med oppkritta figurer.		Vest	03.06.2 005	Mart Wold	1549
	7	Papir	27	S-19025	-1	0	0	0		Stolpehuill	Nord for hus 1, kun dokumentert i plan, ikke snittet. Med nummerplate.		Nord	03.06.2 005	Synneve Thingnes	1543
	8	Papir	27	S-19009	0	-1	0	0	Husområde 1	Takberende stolpe	Profil, uten nummerplate.		Nord	03.06.2 005	Kathrine Eikrem	1542
	9	Papir	27	S-19009	0	-1	0	0	Husområde 1	Takberende stolpe	Profil, med nummerplate.		Nord	03.06.2 005	Kathrine Eikrem	1541

Negativ nr.	Bildnr.	Filmtype	Lokalitet	Struktur	Plan	Profil	Oversikt	Arbeid	Kontekst	Tolkning	Kommentarer	Personer i bilde	Tatt mot	Dato	Fotograf	Database nr.
29795	16	Papir	27	S-19009	-1	0	0	0	Husområde 1	Takbærende stolpe	Opprenset i plan, uten nummerplate.		Nord	02.06.2005	Kathrine Eikrem	1534
	4	Papir	27	S-19009	-1	0	0	0	Husområde 1	Ildsted	3 ildsteder uten nummerskilt. Målestøkk 50 cm.		Nord	03.06.2005	Christian Roll Valen	1546
	17	Papir	27	S-19009	-1	0	0	0	Husområde 1	Takbærende stolpe	Opprenset i plan, med nummerplate.		Nord	02.06.2005	Kathrine Eikrem	1533
	10	Papir	27	S-19004	0	-1	0	0	Husområde 1	Stolpehull	Profil, uten nummerplate.		Nord	03.06.2005	Christian Roll Valen	1540
	15	Papir	27	S-19004	-1	0	0	0	Husområde 1	Stolpehull	Opprenset i plan, med nummerplate.		Nord	03.06.2005	Christian Roll Valen	1535
	14	Papir	27	S-19004	-1	0	0	0	Husområde 1	Stolpehull	Opprenset i plan, uten nummerplate.		Nord	03.06.2005	Christian Roll Valen	1536
	13	Papir	27	S-19030	-1	0	0	0	Husområde 1	Ildsted	Opprenset i plan, med nummerplate.		Nord	03.06.2005	Synneve Thingnæs	1537
	12	Papir	27	S-19030	-1	0	0	0	Husområde 1	Ildsted	Opprenset i plan, uten nummerplate.		Nord	03.06.2005	Synneve Thingnæs	1538
	11	Papir	27	S-19004	0	-1	0	0	Husområde 1	Stolpehull	Profil, med nummerplate.		Nord	03.06.2005	Christian Roll Valen	1539
29796	28	Papir	27	S-19030	0	-1	0	0	Husområde 1	Ildsted	Profil med nummerplate. Ildsted med funn av jernkv/keramikk, også mulig braungrav.		Nord	06.06.2005	Synneve Thingnæs	1558
	22	Papir	27	S-19003	-1	0	0	0	Husområde 1	Ildsted	Ildsted eller brent stolpe, med nummerplate.		Øst	06.06.2005	Christian Roll Valen	1564
	23	Papir	27	S-19002	-1	0	0	0	Husområde 1	Ildsted	Ildsted eller brent stolpe, med nummerplate.		Nord	06.06.2005	Christian Roll Valen	1563
	24	Papir	27	S-19002	-1	0	0	0	Husområde 1	Ildsted	Ildsted eller brent stolpe, med nummerplate.		Øst	06.06.2005	Christian Roll Valen	1562
	25	Papir	27	S-19001	-1	0	0	0	Husområde 1	Ildsted	Ildsted eller brent stolpe, med nummerplate.		Nord	06.06.2005	Christian Roll Valen	1561
	26	Papir	27	S-19001	-1	0	0	0	Husområde 1	Ildsted	Ildsted eller brent stolpe, med nummerplate.		Øst	06.06.2005	Christian Roll Valen	1560
	27	Papir	27	S-19030	0	-1	0	0	Husområde 1	Ildsted	Profil uten nummerplate. Ildsted med funn av jernkv/keramikk, også mulig braungrav.		Nord	06.06.2005	Synneve Thingnæs	1559

Negativ nr.		Bildernr.		Filmtype		Lokalitet		Struktur		Plan		Profil		Oversikt		Arbeid		Kontekst		Tolkning		Kommentarer		Personer i bilde		Tatt mot		Dato		Fotograf		Database nr.	
29796	21	Papir	27	S-19003	-1	0	0	0	0	0	0	0	0	Husområde 1	Ildsted		Ildsted eller brent stolpe, med nummerplate.									Nord	06.06.2005	Christian Roll Valen	1565				
	29	Papir	27	S-19050	0	-1	0	0	0	0	0	0	0	Husområde 1	Ildsted		Profil med nummerplate. Ildsted med funn av jernbly/keramikk, også mulig braungrav.									Nord	06.06.2005	Synnøve Thingnes	1557				
	30	Papir	27	S-19005	0	-1	0	0	0	0	0	0	0	Husområde 1	Takberende stolpe		Profil uten nummerplate.									Nord	06.06.2005	Kathrine Eikrem	1556				
	31	Papir	27	S-19005	0	-1	0	0	0	0	0	0	0	Husområde 1	Takberende stolpe		Profil med nummerplate.									Nord	06.06.2005	Kathrine Eikrem	1555				
	32	Papir	27	S-19021	0	-1	0	0	0	0	0	0	0	Husområde 1	Takberende stolpe		Profil uten nummerplate.									Nord	06.06.2005	Kathrine Eikrem	1554				
	33	Papir	27	S-19021	0	-1	0	0	0	0	0	0	0	Husområde 1	Takberende stolpe		Profil med nummerplate.									Nord	06.06.2005	Kathrine Eikrem	1553				
	34	Papir	27	S-19021	-1	0	0	0	0	0	0	0	0	Husområde 1	Takberende stolpe		Opprenset i plan uten nummerplate.									Nord	06.06.2005	Kathrine Eikrem	1552				
	20	Papir	27	S-19006	-1	0	0	0	0	0	0	0	0	Husområde 1	Takberende stolpe		Med nummerplate									Nord	06.06.2005	Christian Roll Valen	1566				
	36	Papir	27		0	0	0	0	0	0	0	0	0				"Filin 3"										06.06.2005	Kathrine Eikrem	1550				
	17	Papir	27	S-19002	-1	0	0	0	0	0	0	0	0	Husområde 1	Ildsted		Uten nummerplate									Nord	06.06.2005	Christian Roll Valen	1569				
	35	Papir	27	S-19021	-1	0	0	0	0	0	0	0	0	Husområde 1	Takberende stolpe		Opprenset i plan med nummerplate.									Nord	06.06.2005	Kathrine Eikrem	1551				
	6	Papir	27	S-19134	0	-1	0	0	0	0	0	0	0		Ildsted		Profil uten nummerplate, mulig ildsted sør for hus 1.									Nord	07.06.2005	Synnøve Thingnes	1580				
	19	Papir	27	S-19006	-1	0	0	0	0	0	0	0	0	Husområde 1	Takberende stolpe		Uten nummerplate									Nord	06.06.2005	Christian Roll Valen	1567				
	1	Papir	27	S-19064	-1	0	0	0	0	0	0	0	0	Husområde 1	Takberende stolpe		Med nummerplate.									Nord	07.06.2005	Kathrine Eikrem	1585				
	3	Papir	27	S-19065	0	-1	0	0	0	0	0	0	0	Husområde 1	Udefinert anlegg		Trolig kulturfagsrest eller stolpehullrest. Med nummerskilt.									Nord	07.06.2005	Kathrine Eikrem	1583				
	5	Papir	27	S-19065	-1	0	0	0	0	0	0	0	0	Husområde 1	Udefinert anlegg		Trolig kulturfagsrest eller stolpehullrest. Med nummerskilt.									Nord	07.06.2005	Kathrine Eikrem	1581				

Negativ nr.	Bildnr.	Filmtype	Lokalitet	Struktur	Plan	Profi	Oversikt	Arbeid	Kontekst	Tolkning	Kommentarer	Personer i bilde	Tatt not	Dato	Fotograf	Database nr.
29796	2	Papir	27	S-19065	0	-1	0	0	Husområde 1	Udefinert anlegg	Trolig kulturlagsrest uten nummerskilt.		Nord	07.06.2005	Kathrine Elkrem	1584
	7	Papir	27	S-19134	0	-1	0	0		Ildsted	Profil med nummerplate, mulig ildsted sør for hus 1.		Nord	07.06.2005	Synnøve Thingnæs	1579
	8	Papir	27	S-19053	0	-1	0	0	Husområde 1	Stolpehull	Profil uten nummerplate		Sør	07.06.2005	Kathrine Elkrem	1578
	9	Papir	27	S-19053	0	-1	0	0	Husområde 1	Stolpehull	Profil med nummerplate		Sør	07.06.2005	Kathrine Elkrem	1577
	16	Papir	27	S-19003	-1	0	0	0	Husområde 1	Ildsted	Uten nummerplate		Nord	06.06.2005	Christian Roll Valen	1570
	4	Papir	27	S-19065	-1	0	0	0	Husområde 1	Udefinert anlegg	Trolig kulturlagsrest eller stolpehullsrest. Uten nummerskilt.		Nord	07.06.2005	Kathrine Elkrem	1582
	18	Papir	27	S-19001	-1	0	0	0	Husområde 1	Ildsted	Uten nummerplate		Nord	06.06.2005	Christian Roll Valen	1568
	10	Papir	27	S-19134	-1	0	0	0		Ildsted	Mulig ildsted sør for hus 1, uten nummerplate.		Nord	07.06.2005	Synnøve Thingnæs	1576
	15	Papir	27	S-19021	0	-1	0	0	Husområde 1	Takbarende stolpe	Profil med nummerplate		Nord	06.06.2005	Kathrine Elkrem	1571
	14	Papir	27	S-19021	0	-1	0	0	Husområde 1	Takbarende stolpe	Profil uten nummerplate		Nord	06.06.2005	Kathrine Elkrem	1572
	13	Papir	27	S-19053	0	-1	0	0	Husområde 1	Stolpehull	Profil med nummerplate		Sør	07.06.2005	Kathrine Elkrem	1573
	12	Papir	27	S-19053	0	-1	0	0	Husområde 1	Stolpehull	Profil med nummerplate		Sør	07.06.2005	Kathrine Elkrem	1574
	11	Papir	27	S-19134	-1	0	0	0		Ildsted	Mulig ildsted sør for hus 1, med nummerplate.		Nord	07.06.2005	Synnøve Thingnæs	1575
29797	28	Papir	27	S-19001	0	-1	0	0	Husområde 1	Ildsted	Profil med nummerplate, med skygge.		Øst	07.06.2005	Christian Roll Valen	1594
	21	Papir	27	S-19064	0	-1	0	0	Husområde 1	Takbarende stolpe	Profil med nummerplate		Nord	07.06.2005	Kathrine Elkrem	1601
	23	Papir	27	S-19002	0	-1	0	0	Husområde 1	Ildsted	Profil uten nummerplate, uten skygge.		Øst	07.06.2005	Christian Roll Valen	1599

Negativ nr.	Bildernr.	Filmtype	Lokalitet	Struktur	Plan	Profil	Oversikt	Arbeid	Kontekst	Tolkning	Kommentarer	Personer i bilde	Tatt mot	Dato	Fotograf	Database nr.
29797	22	Papir	27	S-19003	0	-1	0	0	Husområde 1	Ildsted	Profil uten nummerplate, uten skygge.		Øst	07.06.2005	Christian Roll Valen	1600
	25	Papir	27	S-19003	0	-1	0	0	Husområde 1	Ildsted	Profil med nummerplate, med skygge.		Øst	07.06.2005	Christian Roll Valen	1597
	26	Papir	27	S-19002	0	-1	0	0	Husområde 1	Ildsted	Profil med nummerplate, med skygge.		Øst	07.06.2005	Christian Roll Valen	1596
	27	Papir	27	S-19001	0	-1	0	0	Husområde 1	Ildsted	Profil med nummerplate, med skygge.		Øst	07.06.2005	Christian Roll Valen	1595
	20	Papir	27	S-19064	0	-1	0	0	Husområde 1	Takberende stolpe	Profil uten nummerplate		Nord	07.06.2005	Kathrine Eikrem	1602
	29	Papir	27	S-19001	0	-1	0	0	Husområde 1	Ildsted	Profil med nummerplate, uten skygge.		Øst	07.06.2005	Christian Roll Valen	1593
	30	Papir	27		0	0	-1	0	Helleristinn gsfelt		Oppkrittete risninger, felt II, skålgroper.		Vest	07.06.2005	Synnøve Thingnæs	1592
	31	Papir	27		0	0	-1	0	Helleristinn gsfelt		Oppkrittete risninger, felt II, skålgroper.		Øst	07.06.2005	Synnøve Thingnæs	1591
	32	Papir	27		0	0	-1	0	Helleristinn gsfelt		Oppkrittete risninger, felt II, fåt mm.		Øst	07.06.2005	Synnøve Thingnæs	1590
	33	Papir	27		0	0	0	-1	Helleristinn gsfelt	Arbeidsbilde	Avdekking med maskin nedenfor Felt II.	Bjorn Eivind Thorsen, Marit Wold	NØ	07.06.2005	Synnøve Thingnæs	1589
	34	Papir	27		0	0	0	-1	Helleristinn gsfelt	Arbeidsbilde	Avdekking med maskin nedenfor Felt II.	Bjorn Eivind Thorsen, Marit Wold	Vest	07.06.2005	Synnøve Thingnæs	1588
	35	Papir	27	S-19064	-1	0	0	0	Husområde 1	Takberende stolpe	Uten nummerplate		Nord	07.06.2005	Kathrine Eikrem	1587
	19	Papir	27	S-19006	0	-1	0	0	Husområde 1	Takberende stolpe	Profil med nummerplate, med skygge.		Nord	08.06.2005	Christian Roll Valen	1603
	36	Papir	27		0	0	0	0			"Film 4"			07.06.2005	Kathrine Eikrem	1586
	2	Papir	27	S-19072	-1	0	0	0	Husområde 1	Takberende stolpe	Uten nummerplate		Nord	08.06.2005	Kathrine Eikrem	1620
	1	Papir	27	S-19044	-1	0	0	0	Husområde 1	Takberende stolpe	Med nummerplate		Nord	08.06.2005	Christian Roll Valen	1621

Negativ nr.	Bildent.	Flimtype	Lokalitet	Struktur	Plan	Profil	Oversikt	Arbeid	Kontekst	Tolkning	Kommentarer	Personer i bilde	Tatt mot	Dato	Fotograf	Database nr.
29797	3	Papir	27	S-19072	-1	0	0	0	Husområde 1	Takbærende stolpe	Med nummerplate		Nord	08.06.2005	Kathrine Elkren	1619
	4	Papir	27	S-19138	-1	0	0	0	Husområde 1	Udefinert anlegg	Mulig ildstedsrest. Uten nummerplate.		Nord	08.06.2005	Synneve Thingnæs	1618
	5	Papir	27	S-19138	-1	0	0	0	Husområde 1	Udefinert anlegg	Mulig ildstedsrest. Med nummerplate.		Nord	08.06.2005	Synneve Thingnæs	1617
	6	Papir	27	S-19137	-1	0	0	0	Husområde 1	Udefinert anlegg	Nedgravning eller ildstedsrest, med keramikk. Plan uten nummerplate.		Nord	08.06.2005	Synneve Thingnæs	1616
	7	Papir	27	S-19137	-1	0	0	0	Husområde 1	Udefinert anlegg	Nedgravning eller ildstedsrest, med keramikk. Plan med nummerplate.		Nord	08.06.2005	Synneve Thingnæs	1615
	8	Papir	27	S-19136	-1	0	0	0	Husområde 1	Ildsted	Ildstedsrest eller brent stolpe. Plan uten nummerplate.		Nord	08.06.2005	Synneve Thingnæs	1614
	9	Papir	27	S-19136	-1	0	0	0	Husområde 1	Ildsted	Ildstedsrest eller brent stolpe. Plan med nummerplate.		Nord	08.06.2005	Synneve Thingnæs	1613
	17	Papir	27	S-19006	0	-1	0	0	Husområde 1	Takbærende stolpe	Profil uten nummerplate, uten skygge.		Nord	08.06.2005	Christian Roll Valen	1605
	11	Papir	27	S-19010	-1	0	0	0	Husområde 1	Takbærende stolpe	Uten nummerplate, uten skygge.		Nord	08.06.2005	Christian Roll Valen	1611
	12	Papir	27	S-19010	-1	0	0	0	Husområde 1	Takbærende stolpe	Med nummerplate, med skygge.		Nord	08.06.2005	Christian Roll Valen	1610
	13	Papir	27	S-19007	0	-1	0	0	Husområde 1	Takbærende stolpe	Uten nummerplate		Nord	08.06.2005	Christian Roll Valen	1609
	14	Papir	27	S-19007	0	-1	0	0	Husområde 1	Takbærende stolpe	Med nummerplate		Nord	08.06.2005	Christian Roll Valen	1608
	18	Papir	27	S-19006	0	-1	0	0	Husområde 1	Takbærende stolpe	Profil uten nummerplate, med skygge.		Nord	08.06.2005	Christian Roll Valen	1604
	15	Papir	27	S-19007	-1	0	0	0	Husområde 1	Takbærende stolpe	Uten nummerplate		Nord	08.06.2005	Christian Roll Valen	1607
	16	Papir	27	S-19007	-1	0	0	0	Husområde 1	Takbærende stolpe	Med nummerplate		Nord	08.06.2005	Christian Roll Valen	1606
	24	Papir	27	S-19001	0	-1	0	0	Husområde 1	Ildsted	Profil uten nummerplate, uten skygge.		Øst	07.06.2005	Christian Roll Valen	1598

Negativ nr.	Bildernr.	Filmtype	Lokalitet	Struktur	Plan	Profil	Oversikt	Arbeid	Kontekst	Tolkning	Kommentarer	Personer i bilde	Tatt mot	Dato	Fotograf	Database nr.
29797	10	Papir	27	S-19136	-1	0	0	0	Husområde 1	Ildsted	Ildstedretter rett for hus 1.		Nord	08.06.2005	Synnøve Thingnæs	1612
29798	26	Papir	27	S-19071	-1	0	0	0	Husområde 1	Ildsted	Uten nummerplate		Nord	08.06.2005	Kathrine Eikrem	1632
	25	Papir	27	S-19104	-1	0	0	0	Husområde 1	Ildsted	Med nummerplate		Nord	08.06.2005	Kathrine Eikrem	1633
	24	Papir	27	S-19104	-1	0	0	0	Husområde 1	Ildsted	Uten nummerplate		Nord	08.06.2005	Kathrine Eikrem	1634
	23	Papir	27	S-19100	-1	0	0	0	Husområde 1	Ildsted	Med nummerplate		Nord	08.06.2005	Kathrine Eikrem	1635
	22	Papir	27	S-19100	-1	0	0	0	Husområde 1	Ildsted	Uten nummerplate		Nord	08.06.2005	Kathrine Eikrem	1636
	27	Papir	27	S-19071	-1	0	0	0	Husområde 1	Ildsted	Med nummerplate		Nord	08.06.2005	Kathrine Eikrem	1631
	20	Papir	27	S-19007	0	-1	0	0	Husområde 1	Takbarende stolpe	Profil med nummerplate, nytolkning.		Nord	08.06.2005	Christian Roll Valen	1638
	33	Papir	27	S-19070	-1	0	0	0	Husområde 1	Ildsted	3 ildsteder på rad, uten nummerskilt, 30 cm mål.		Nord	08.06.2005	Kathrine Eikrem	1625
	21	Papir	27	S-19137	-1	0	0	0	Husområde 1	Udefinert anlegg	Keramik i nedgravning eller stolpehull, målestokk 10 cm.		Øst	08.06.2005	Synnøve Thingnæs	1637
	28	Papir	27	S-19070	-1	0	0	0	Husområde 1	Ildsted	Uten nummerplate		Nord	08.06.2005	Kathrine Eikrem	1630
	29	Papir	27	S-19070	-1	0	0	0	Husområde 1	Ildsted	Med nummerplate		Nord	08.06.2005	Kathrine Eikrem	1629
	30	Papir	27	S-19136	0	-1	0	0	Husområde 1	Udefinert anlegg	Ildstedstret eller brenn stolpe, med keramikk, sør for hus 1. Uten nummerplate.		Nord	08.06.2005	Synnøve Thingnæs	1628
	32	Papir	27	S-19070	0	0	-1	0	Husområde 1	Ildsted	3 ildsteder plus S-19102, S-19103, S-19104. Uten nummerskilt, 30 cm målestokk.		Vest	08.06.2005	Kathrine Eikrem	1626
	34	Papir	27	S-19010	0	-1	0	0	Husområde 1	Takbarende stolpe	Uten nummerplate		Nord	08.06.2005	Christian Roll Valen	1624
	36	Papir	27	S-19044	-1	0	0	0	Husområde 1	Takbarende stolpe	Uten nummerplate		Nord	08.06.2005	Christian Roll Valen	1622

Negativ nr.	Bildent.	Filmtype	Lokalitet	Struktur	Plan	Profil	Oversikt	Arbeid	Kontekst	Tolkning	Kommentarer	Personer i bilde	Tatt mot	Dato	Fotograf	Database nr.
29798	19	Papir	27	S-19007	0	-1	0	0	Husområde 1	Takbarende stolpe	Profil uten nummerplate, nytolking.		Nord	08.06.2005	Christian Roll Valen	1639
	35	Papir	27	S-19010	0	-1	0	0	Husområde 1	Takbarende stolpe	Med nummerplate		Nord	08.06.2005	Christian Roll Valen	1623
	31	Papir	27	S-19136	0	-1	0	0	Husområde 1	Udefinert anlegg	Ildstedrest eller brent stolpe, med keramikk. Med nummerplate.		Nord	08.06.2005	Synøve Thingnæs	1627
	2	Papir	27	S-19137	-1	0	0	0	Husområde 1	Udefinert anlegg	Plan ved snitting, keramikk og stein i konsentrasjon. 10 cm målestokk.		Øst	09.06.2005	Synøve Thingnæs	1656
	18	Papir	27	S-19072	0	-1	0	0	Husområde 1	Takbarende stolpe	Snitt A, med nummerplate		Vest	08.06.2005	Kathrine Eikrem	1640
	1	Papir	27	S-19137	0	-1	0	0	Husområde 1	Udefinert anlegg	Profil ved snitting, stående keramikk og stein. 10 cm målestokk.		Øst	09.06.2005	Synøve Thingnæs	1657
	3	Papir	27	S-19067	0	-1	0	0	Husområde 1	Stolpehull	Del B av dobbelstolpe. Uten nummerplate, med skygge.		Nord	09.06.2005	Christian Roll Valen	1655
	4	Papir	27	S-19067	0	-1	0	0	Husområde 1	Stolpehull	Del B av dobbelstolpe. Med nummerplate, med skygge.		Nord	09.06.2005	Christian Roll Valen	1654
	5	Papir	27	S-19072	0	-1	0	0	Husområde 1	Takbarende stolpe	Snitt B, uten nummerplate. Med skygge.		NNV	09.06.2005	Kathrine Eikrem	1653
	6	Papir	27	S-19072	0	-1	0	0	Husområde 1	Takbarende stolpe	Snitt B, med nummerplate. Med skygge.		NNV	09.06.2005	Kathrine Eikrem	1652
	7	Papir	27	S-19031	-1	0	0	0		Ildsted	I NV. Plan uten nummerplate.		Nord	09.06.2005	Marit Wold	1651
	8	Papir	27	S-19031	-1	0	0	0		Ildsted	I NV. Plan med nummerplate.		Nord	09.06.2005	Marit Wold	1650
	16	Papir	27	S-19067	-1	0	0	0	Husområde 1	Stolpehull	Dobbelt stolpehull, plan med nummerskilt. 50 cm målestokk.		Nord	09.06.2005	Christian Roll Valen	1642
	9	Papir	27	S-19137	0	-1	0	0	Husområde 1	Udefinert anlegg	Profil uten nummerplate, med tydelig keramikk i venstre kant.		Øst	09.06.2005	Synøve Thingnæs	1649
	17	Papir	27	S-19072	0	-1	0	0	Husområde 1	Takbarende stolpe	Snitt A, uten nummerplate, med skygge.		Vest	08.06.2005	Kathrine Eikrem	1641
	15	Papir	27	S-19067	-1	0	0	0	Husområde 1	Stolpehull	Dobbelt stolpehull, plan uten nummerskilt. 50 cm målestokk.		Nord	09.06.2005	Christian Roll Valen	1643

Negativ nr.	Bildent.	Filmtype	Lokalitet	Struktur	Plan	Profil	Oversikt	Arbeid	Kontekst	Tolkning	Kommentarer	Personer i bilde	Tatt mot	Dato	Fotograf	Database nr.
29798	14	Papir	27	S-19137	0	-1	0	0	Husområde 1	Udefinert anlegg	Nedgravning med keramikk og mulig ildstedstrest, sør for hus 1. Plan med nummerplate, står feil (S-1938 og S1937) på		Øst	09.06.2005	Synnøve Thingnæs	1644
	13	Papir	27	S-19137	0	-1	0	0	Husområde 1	Udefinert anlegg	Nedgravning med keramikk og mulig ildstedstrest, sør for hus 1. Plan uten nummerplate.		Øst	09.06.2005	Synnøve Thingnæs	1645
	12	Papir	27	S-19138	0	-1	0	0	Husområde 1	Udefinert anlegg	Mulig ildstedstrest, sør for hus 1. Plan med nummerplate. Står feil nummer (S-1938).		Øst	09.06.2005	Synnøve Thingnæs	1646
	11	Papir	27	S-19138	0	-1	0	0	Husområde 1	Udefinert anlegg	Mulig ildstedstrest, sør for hus 1. Plan uten nummerplate.		Øst	09.06.2005	Synnøve Thingnæs	1647
	10	Papir	27	S-19137	0	-1	0	0	Husområde 1	Udefinert anlegg	Profil med nummerplate (står feil; S-1937), med tydelig keramikk i venstre kant.		Øst	09.06.2005	Synnøve Thingnæs	1648
29799	1	Papir	27	S-19011	-1	0	0	0	Husområde 1	Stolpehull	Plan, oversikt, med nummerplate.		Nord	13.06.2005	Christian Roll Valen	1693
	33	Papir	27	S-19031	0	-1	0	0		Ildsted	Rest av ildsted i NV. Profil med nummerplate, litt større bilde enn nr.34.		Nord	09.06.2005	Marit Wold	1661
	27	Papir	27	S-19030	-1	0	0	0		Ildsted	Ildsted NØ i feltet. Plan med nummerplate.		Vest	09.06.2005	Marit Wold	1667
	22	Papir	27	S-19070	0	-1	0	0	Husområde 1	Ildsted	Profil, 3 ildsteder. Uten skygge. Uten nummerskilt. 50 cm målestokk.		Øst	10.06.2005	Kathrine Elkrem	1672
	23	Papir	27	S-19070	0	-1	0	0	Husområde 1	Ildsted	Profil, 3 ildsteder. Med skygge. Uten skilt, 50 cm målestokk.		Øst	10.06.2005	Kathrine Elkrem	1671
	24	Papir	27	S-19052	0	-1	0	0	Husområde 1	Stolpehull	Profil uten nummerplate.		Nord	09.06.2005	Christian Roll Valen	1670
	25	Papir	27	S-19052	0	-1	0	0	Husområde 1	Stolpehull	Profil med nummerplate.		Nord	09.06.2005	Christian Roll Valen	1669
	26	Papir	27	S-19030	-1	0	0	0		Ildsted	Ildsted NØ i feltet. Plan uten nummerplate.		Vest	09.06.2005	Marit Wold	1668
	21	Papir	27	S-19070	0	-1	0	0	Husområde 1	Ildsted	Profil, med nummerskilt. Med skygge.		Øst	10.06.2005	Kathrine Elkrem	1673
	28	Papir	27	S-19052	-1	0	0	0	Husområde 1	Stolpehull	Plan uten nummerplate. Med skygge.		Nord	09.06.2005	Christian Roll Valen	1666
	29	Papir	27	S-19052	-1	0	0	0	Husområde 1	Stolpehull	Plan med nummerplate. Med skygge.		Nord	09.06.2005	Christian Roll Valen	1665

Negativ nr.	Bildetnr.	Filmtype	Lokalitet	Struktur	Plan	Profil	Oversikt	Arbeid	Kontekst	Tolkning	Kommentarer	Personer i bilde	Tatt mot	Dato	Fotograf	Database nr.
29799	30	Papir	27	S-19052	-1	0	0	0	Husområde 1	Stolpehull	Plan med nummerplate, med omliggende strukturer. 50 cm målestokk.		Nord	09.06.2 005	Christian Roll Valen	1664
	35	Papir	27	S-19067	0	-1	0	0	Husområde 1	Stolpehull	S-19067 del A av mulig dobbelstolpe. Profil uten nummerplate.		Nord	09.06.2 005	Christian Roll Valen	1659
	32	Papir	27	S-19031	0	-1	0	0		Ildsted	Rest av ildsted i NV. Profil uten nummerplate.		Nord	09.06.2 005	Marit Wold	1662
	34	Papir	27	S-19031	0	-1	0	0		Ildsted	Rest av ildsted i NV. Profil med nummerplate.		Nord	09.06.2 005	Marit Wold	1660
	18	Papir	27	S-19071	0	-1	0	0	Husområde 1	Ildsted	Profil, uten nummerskilt. Med skygge.		Øst	10.06.2 005	Kathrine Eikrem	1676
	36	Papir	27	S-19067	0	-1	0	0	Husområde 1	Stolpehull	S-19067 del A av mulig dobbelstolpe. Profil med nummerplate.		Nord	09.06.2 005	Christian Roll Valen	1658
	31	Papir	27	S-19052	-1	0	0	0	Husområde 1	Stolpehull	Plan med nummerplate, med omliggende strukturer. 50 cm målestokk.		Nord	09.06.2 005	Christian Roll Valen	1663
	6	Papir	27	S-19125	0	-1	0	0	Husområde 1	Kokegrop	Undervæis i snitning, uten skilt, uten skygge.		Nord	10.06.2 005	Synneve Thingnæs	1688
	20	Papir	27	S-19070	0	-1	0	0	Husområde 1	Ildsted	Profil, uten nummerskilt. Med skygge.		Øst	10.06.2 005	Kathrine Eikrem	1674
	19	Papir	27	S-19071	0	-1	0	0	Husområde 1	Ildsted	Profil, med nummerskilt. Med skygge.		Øst	10.06.2 005	Kathrine Eikrem	1675
	2	Papir	27	S-19125	0	-1	0	0	Husområde 1	Kokegrop	Uten nummerplate. 40 cm målestokk.		Nord	10.06.2 005	Synneve Thingnæs	1692
	3	Papir	27	S-19125	0	-1	0	0	Husområde 1	Kokegrop	Med nummerplate. 40 cm målestokk.		Nord	10.06.2 005	Synneve Thingnæs	1691
	5	Papir	27	S-19072	0	-1	0	0	Husområde 1	Takberende stolpe	Profil, snitt C, med nummerplate.		Nord	10.06.2 005	Kathrine Eikrem	1689
	7	Papir	27		0	0	0	-1	Husområde 1	Arbeidsbilde	Opprensning av veggrille.	Leif Håvard Vikshåland, Christian	NV	10.06.2 005	Synneve Thingnæs	1687
	8	Papir	27	S-19125	-1	0	0	0	Husområde 1	Kokegrop	Undervæis i snitning, plan med skilt, uten skygge.		Nord	10.06.2 005	Synneve Thingnæs	1686
	9	Papir	27		0	0	0	-1	Husområde 1	Arbeidsbilde	Opprensning av vestre veggrille, hus 1.	Leif Håvard Vikshåland, Christian	Vest	10.06.2 005	Marit Wold	1685

Negativ nr.	Bildernr.	Filmtype	Lokalitet	Struktur	Plan	Profi	Oversikt	Arbeid	Kontak	Tolkning	Kommentarer	Personer i bilde	Tatt mot	Dato	Fotograf	Database nr.
29799	16	Papir	27	S-19104	0	-1	0	0	Husområde 1	Ildsted	Profil, uten nummerskilt. Med skygge.		Øst	10.06.2 005	Kathrine Eikrem	1678
	4	Papir	27	S-19072	0	-1	0	0	Husområde 1	Takberende stolpe	Profil, snitt C, uten nummerplate.		Nord	10.06.2 005	Kathrine Eikrem	1690
	17	Papir	27	S-19104	0	-1	0	0	Husområde 1	Ildsted	Profil, med nummerskilt. Med skygge.		Øst	10.06.2 005	Kathrine Eikrem	1677
	10	Papir	27		0	0	0	-1	Husområde 1	Arbeidsbilde	Eksempel på moderne staurhull.		Vest	10.06.2 005	Marit Wold	1684
	15	Papir	27	S-19125	-1	0	-1	0	Husområde 1		Plan/oversikt uten nummerplate, uten skygge. 50 cm målestokk. Ildsted/stolpe og kokegrop.		Nord	10.06.2 005	Synøve Thingnæs	1679
	14	Papir	27	S-19125	-1	0	0	0	Husområde 1	Kokegrop	Retts for hus 1. Plan med skilt, uten skygge. 50 cm målestokk.		Nord	10.06.2 005	Synøve Thingnæs	1680
	13	Papir	27	S-19125	-1	0	0	0	Husområde 1	Kokegrop	Retts for hus 1. Plan uten skilt, uten skygge. 50 cm målestokk.		Nord	10.06.2 005	Synøve Thingnæs	1681
	12	Papir	27	S-19127	-1	0	0	0	Husområde 1	Stolpehull	Stolpehull med overliggende ildsted, rett sør for hus 1. Plan med skilt, uten skygge. 50 cm målestokk.		Nord	10.06.2 005	Synøve Thingnæs	1682
	11	Papir	27	S-19127	-1	0	0	0	Husområde 1	Stolpehull	Stolpehull med overliggende ildsted, rett sør for hus 1. Plan uten skilt, uten skygge. 50 cm målestokk.		Nord	10.06.2 005	Synøve Thingnæs	1683
29800	26	Papir	27	S-19100	0	-1	0	0	Husområde 1	Stolpehull	Med nummerplate.		Nord	13.06.2 005	Kathrine Eikrem	1704
	17	Papir	27	S-19056	-1	0	0	0	Husområde 1	Avskrevet	Uten nummerplate.		Vest	13.06.2 005	Kathrine Eikrem	1713
	20	Papir	27	S-19055	-1	0	0	0	Husområde 1		Kulturagsrest. Med nummerplate.		Vest	13.06.2 005	Kathrine Eikrem	1710
	21	Papir	27	S-19008	-1	0	0	0	Husområde 1	Stolpehull	Uten nummerplate.		Nord	13.06.2 005	Christian Roll Valen	1709
	22	Papir	27	S-19008	-1	0	0	0	Husområde 1	Stolpehull	Med nummerplate.		Nord	13.06.2 005	Christian Roll Valen	1708
	23	Papir	27	S-19012	0	-1	0	0	Husområde 1	Stolpehull	Profil uten nummerplate.		Nord	13.06.2 005	Christian Roll Valen	1707
	24	Papir	27	S-19012	0	-1	0	0	Husområde 1	Stolpehull	Profil med nummerplate.		Nord	13.06.2 005	Christian Roll Valen	1706

Negativ nr.	Bildent.	Filmtype	Lokalitet	Struktur	Plan	Profi	Oversikt	Arbeid	Kontekst	Tolkning	Kommentarer	Persone(r) i bilde	Tatt mot	Dato	Fotograf	Database nr.
29800	25	Papir	27	S-19100	0	-1	0	0	Husområde 1	Stolpehull	Uten nummerplate.		Nord	13.06.2 005	Kathrine Eikrem	1705
	36	Papir	27	S-19011	-1	0	0	0	Husområde 1	Stolpehull	Med nummerplate		Nord	13.06.2 005	Christian Røll Valen	1694
	27	Papir	27	S-19011	0	-1	0	0	Husområde 1	Stolpehull	Uten nummerplate.		Nord	13.06.2 005	Christian Røll Valen	1703
	28	Papir	27	S-19011	0	-1	0	0	Husområde 1	Stolpehull	Med nummerplate.		Nord	13.06.2 005	Christian Røll Valen	1702
	29	Papir	27	S-19012	-1	0	0	0	Husområde 1	Stolpehull	Uten nummerplate.		Nord	13.06.2 005	Christian Røll Valen	1701
	30	Papir	27	S-19012	-1	0	0	0	Husområde 1	Stolpehull	Med nummerplate.		Nord	13.06.2 005	Christian Røll Valen	1700
	31	Papir	27	S-19102	-1	0	0	0	Husområde 1	Avskrevet	Oppstreka i plan, uten nummerplate.		Nord	13.06.2 005	Kathrine Eikrem	1699
	32	Papir	27	S-19102	-1	0	0	0	Husområde 1	Avskrevet	Oppstreka i plan, med nummerplate.		Nord	13.06.2 005	Kathrine Eikrem	1698
	33	Papir	27		0	0	0	0			"Flim 7"			13.06.2 005	Christian Røll Valen	1697
	35	Papir	27	S-19011	-1	0	0	0	Husområde 1	Stolpehull	Med nummerplate		Nord	13.06.2 005	Christian Røll Valen	1695
	34	Papir	27	S-19011	-1	0	0	0	Husområde 1	Stolpehull	Uten nummerplate		Nord	13.06.2 005	Christian Røll Valen	1696
	19	Papir	27	S-19055	-1	0	0	0	Husområde 1	Stolpehull	Kulturlagsrest. Uten nummerplate.		Vest	13.06.2 005	Kathrine Eikrem	1711
	18	Papir	27	S-19056	-1	0	0	0	Husområde 1	Avskrevet	Med nummerplate.		Vest	13.06.2 005	Kathrine Eikrem	1712
	1	Papir	27	S-19127	0	-1	0	0	Husområde 1	Stolpehull	Østre del av struktur, ved tomming, med stort leirkaskår. Med nummerplate.		NØ	14.06.2 005	Synneve Thingnes	1729
	2	Papir	27	S-19032	-1	0	0	0	Husområde 1	Avskrevet	Uten nummerplate.		Nord	13.06.2 005	Kathrine Eikrem	1728
	3	Papir	27	S-19032	-1	0	0	0	Husområde 1	Avskrevet	Med nummerplate.		Nord	13.06.2 005	Kathrine Eikrem	1727

Negativ nr.	Bildernr.	Filmtype	Lokalitet	Struktur	Plan	Profil	Oversikt	Arbeid	Kontekst	Tolkning	Kommentarer	Personeer i bilde	Tatt mot	Dato	Fotograf	Database nr.
29800	4	Papir	27	S-19258	-1	0	0	0	Husområde 1	Avskrevet	Uten nummerplate.		Nord	13.06.2005	Kathrine Eikrem	1726
	5	Papir	27	S-19258	-1	0	0	0	Husområde 1	Avskrevet	Med nummerplate.		Nord	13.06.2005	Kathrine Eikrem	1725
	6	Papir	27	S-19055	0	-1	0	0	Husområde 1		Kulturlagsrest. Uten nummerplate.		Nord	13.06.2005	Kathrine Eikrem	1724
	7	Papir	27	S-19055	0	-1	0	0	Husområde 1		Kulturlagsrest. Med nummerplate.		Nord	13.06.2005	Kathrine Eikrem	1723
	16	Papir	27	S-19055	-1	0	0	0	Husområde 1		Oversiktsbilde i plan, uten skilt, 50 cm målestokk.		Vest	13.06.2005	Kathrine Eikrem	1714
	9	Papir	27	S-19030	0	-1	0	0		Ildsted	NØ i felt. Med nummerplate. Litt høyere vinkel.		Sør	13.06.2005	Mart Wold	1721
	10	Papir	27	S-19030	0	-1	0	0		Ildsted	NØ i felt. Med nummerplate.		Sør	13.06.2005	Mart Wold	1720
	11	Papir	27	S-19008	0	-1	0	0	Husområde 1	Stolpehull	Uten nummerplate		Nord	13.06.2005	Christian Roll Valen	1719
	12	Papir	27	S-19008	0	-1	0	0	Husområde 1	Stolpehull	Med nummerplate		Nord	13.06.2005	Christian Roll Valen	1718
	13	Papir	27	S-19056	0	-1	0	0	Husområde 1	Avskrevet	Med nummerplate		Nord	13.06.2005	Kathrine Eikrem	1717
	14	Papir	27	S-19127	0	-1	0	0	Husområde 1	Stolpehull	Profil uten nummerplate, 40 cm målestokk. Stolpehull i øst, mulig ildsted i vest.		NØ	13.06.2005	Synneve Thingnæs	1716
	15	Papir	27	S-19127	0	-1	0	0	Husområde 1	Stolpehull	Profil med nummerplate, 40 cm målestokk. Stolpehull i øst, mulig ildsted i vest.		NØ	13.06.2005	Synneve Thingnæs	1715
	8	Papir	27	S-19030	0	-1	0	0		Ildsted	NØ i felt. Uten nummerplate.		Sør	13.06.2005	Mart Wold	1722
29801	26	Papir	27	S-19126	-1	0	0	0		Avskrevet	Sør for hus 1. Plan med nummerskilt.		Nord	14.06.2005	Synneve Thingnæs	1740
	25	Papir	27	S-19126	-1	0	0	0		Avskrevet	Sør for hus 1. Plan uten nummerskilt.		Nord	14.06.2005	Synneve Thingnæs	1741
	24	Papir	27	S-19130	-1	0	0	0		Avskrevet	Sør for hus 1. Plan med nummerskilt.		Nord	14.06.2005	Synneve Thingnæs	1742

Negativ nr.	Bildent.	Filmtype	Lokalitet	Struktur	Plan	Profi	Oversikt	Arbeid	Kontekst	Tolkning	Kommentarer	Persone(r) i bilde	Tatt mot	Dato	Fotograf	Database nr.
29801	23	Papir	27	S-19130	-1	0	0	0		Avskrevet	Sor for hus 1. Plan uten nummerskilt.		Nord	14.06.2005	Synnøve Thingnæs	1743
	22	Papir	27	S-19124	-1	0	0	0	Husområde 1	Stolpehull	Oversiktsbilde, uten nummerskilt. 50 cm målestokk.		Nord	14.06.2005	Kathrine Eikrem	1744
	27	Papir	27	S-19017	-1	0	0	0	Husområde 1	Avskrevet	Plan uten nummerplate.		Øst	14.06.2005	Kathrine Eikrem	1739
	20	Papir	27	S-19059	-1	0	0	0	Husområde 1	Stolpehull	Med nummerplate. Stolpehull i sirkel.		Øst	14.06.2005	Christian Roll Valen	1746
	33	Papir	27	S-19036	-1	0	0	0	Husområde 1	Stolpehull	Pelehull. Uten nummerplate.		Nord	14.06.2005	Kathrine Eikrem	1733
	21	Papir	27	S-19059	-1	0	0	0	Husområde 1	Stolpehull	Med nummerplate. Stolpehull i sirkel.		Nord	14.06.2005	Christian Roll Valen	1745
	28	Papir	27	S-19017	-1	0	0	0	Husområde 1	Avskrevet	Plan med nummerplate.		Øst	14.06.2005	Kathrine Eikrem	1738
	29	Papir	27	S-19036	0	-1	0	0	Husområde 1	Stolpehull	Pelehull. Uten nummerplate. Ny tolkning.		Nord	14.06.2005	Kathrine Eikrem	1737
	30	Papir	27	S-19036	0	-1	0	0	Husområde 1	Stolpehull	Pelehull. Med nummerplate. Ny tolkning.		Nord	14.06.2005	Kathrine Eikrem	1736
	36	Papir	27	S-19127	0	0	0	-1	Husområde 1	Stolpehull	Tomming av stolpehull. Stort leirkarskår og skoningsstein. 10 cm målestokk.		NØ	14.06.2005	Synnøve Thingnæs	1730
	32	Papir	27	S-19036	0	-1	0	0	Husområde 1	Stolpehull	Pelehull. Med nummerplate.		Nord	14.06.2005	Kathrine Eikrem	1734
	34	Papir	27	S-19036	-1	0	0	0	Husområde 1	Stolpehull	Pelehull. Med nummerplate.		Nord	14.06.2005	Kathrine Eikrem	1732
	19	Papir	27	S-19059	-1	0	0	0	Husområde 1	Stolpehull	Uten nummerplate. Stolpehull i sirkel.		Øst	14.06.2005	Christian Roll Valen	1747
	35	Papir	27	S-19127	0	0	0	-1	Husområde 1	Stolpehull	Tomming av stolpehull. Stort leirkarskår og skoningsstein. 10 cm målestokk.		Øst	14.06.2005	Synnøve Thingnæs	1731
	31	Papir	27	S-19036	0	-1	0	0	Husområde 1	Stolpehull	Pelehull. Uten nummerplate.		Nord	14.06.2005	Kathrine Eikrem	1735
	6	Papir	27	S-19128	0	0	-1	0	Husområde 1	Veggrille	Oversiktsbilde av gell (med vann).		SV	15.08.2005	Kathrine Eikrem	1760

Negativ nr.	Bildevn.	Filmtype	Lokalitet	Struktur	Plan	Profil	Oversikt	Arbeid	Kontekst	Tolkning	Kommentarer	Personer i bilde	Tatt mot	Dato	Fotograf	Database nr.
29801	18	Papir	27	S-19135	-1	0	0	0	Husområde 1	Avskrevet	Ved berg/felt II. Modeme. Med nummerplate.	Ser	14.06.2005	Synnøve Thingnæs	1748	
	2	Papir	27	S-19128	0	-1	0	0	Husområde 1	Veggrille	Geil, snitt A. Profil, uten nummerplate.	Nord	16.06.2005	Kathrine Eikrem	1764	
	3	Papir	27	S-19128	0	-1	0	0	Husområde 1	Veggrille	Geil, snitt A. Profil, med nummerplate.	Nord	16.06.2005	Kathrine Eikrem	1763	
	5	Papir	27	S-19128	-1	0	0	0	Husområde 1	Veggrille	Geil, snitt A. Plan, med nummerplate.	Nord	16.06.2005	Kathrine Eikrem	1761	
	1	Papir	27	S-19124	-1	0	0	0	Husområde 1	Stolpehull	Dobbelstolpe, sørenden av hus 1, endestolpe? Plan med nummerplate.	Nord	16.06.2005	Kathrine Eikrem	1765	
	7	Papir	27	S-19128	0	0	-1	0	Husområde 1	Veggrille	Oversiktsbilde av geil (med vann).	Øst	15.08.2005	Kathrine Eikrem	1759	
	8	Papir	27	S-19128	0	0	-1	0	Husområde 1	Veggrille	Oversiktsbilde av geil (med vann).	Nord	15.08.2005	Kathrine Eikrem	1758	
	9	Papir	27	S-19128	0	0	-1	0	Husområde 1	Veggrille	Oversiktsbilde av geil (med vann).	Nord	15.08.2005	Kathrine Eikrem	1757	
	16	Papir	27	S-19059	0	-1	0	0	Husområde 1	Udefinert anlegg	Profil med nummerplate. Mølig kulturlagsrest, del av sirkelformasjon.	Nord	15.08.2005	Christian Roll Vatn	1750	
	4	Papir	27	S-19128	-1	0	0	0	Husområde 1	Veggrille	Geil, snitt A. Plan, med nummerplate.	Nord	16.06.2005	Kathrine Eikrem	1762	
	17	Papir	27	S-19135	-1	0	0	0	Husområde 1	Avskrevet	Ved berg/felt II. Modeme. Uten nummerplate.	Ser	14.06.2005	Synnøve Thingnæs	1749	
	10	Papir	27		0	0	-1	0	Husområde 2		Fra jordhaug. Med meterstokk/stikkstang.	Nord	15.08.2005	Synnøve Thingnæs	1756	
	15	Papir	27	S-19059	0	-1	0	0	Husområde 1	Udefinert anlegg	Profil uten nummerplate. Mølig kulturlagsrest, del av sirkelformasjon.	Nord	15.08.2005	Christian Roll Vatn	1751	
	14	Papir	27		0	0	-1	0	Husområde 2		Fra jordhaug.	Nord	15.08.2005	Synnøve Thingnæs	1752	
	13	Papir	27		0	0	-1	0	Husområde 2		Fra jordhaug.	Nord	15.08.2005	Synnøve Thingnæs	1753	
	12	Papir	27		0	0	-1	0	Husområde 2		Fra jordhaug.	Nord	15.08.2005	Synnøve Thingnæs	1754	

Negativ nr.	Bildernr.	Filmtype	Lokalitet	Struktur	Plan	Profi	Oversikt	Arbeid	Kontekst	Tolkning	Kommentarer	Persone(r) i bilde	Tatt mot	Dato	Fotograf	Database nr.
29801	11	Papir	27		0	0	-1	0	Husområde 2		Fra jordhaug.		Nord	15.08.2005	Synnøve Thlingnes	1755
29802	28	Papir	27		0	0	-1	0	Husområde 2		Hus 2, oversikt tatt fra stige. 5 grindpar markert.		Nord	16.06.2005	Marit Wold	1774
	22	Papir	27		0	0	-1	0	Husområde 2		Hus 2, 5 grindpar, inngang lenger sør. Tatt fra stige.		Nord	16.06.2005	Marit Wold	1780
	23	Papir	27		0	0	-1	0	Husområde 2		Hus 2, 5 grindpar, østlig inngang. Tatt fra stige.	Christer Tonning	Nord	16.06.2005	Marit Wold	1779
	24	Papir	27		0	0	-1	0	Husområde 2		Hus 2, 5 grindpar, østlig inngang. Tatt fra stige.	Christer Tonning	Nord	16.06.2005	Marit Wold	1778
	25	Papir	27		0	0	-1	0	Husområde 2		Hus 2, oversikt tatt fra stige. Nordligste del.		Nord	16.06.2005	Marit Wold	1777
	26	Papir	27		0	0	-1	0	Husområde 2		Hus 2, oversikt tatt fra stige. 5 grindpar markert.	Kathrine Ekrem, Christer Tonning	Nord	16.06.2005	Marit Wold	1776
	27	Papir	27		0	0	-1	0	Husområde 2		Hus 2, oversikt tatt fra stige. 5 grindpar markert.		Nord	16.06.2005	Marit Wold	1775
	21	Papir	27		0	0	-1	0	Husområde 2		Hus 2, 5 grindpar, inngang lenger sør. Tatt fra stige.	Christer Tonning	Nord	16.06.2005	Marit Wold	1781
	29	Papir	27		0	0	-1	0	Husområde 2		Hus 2, oversikt tatt fra jordhaugen. 5 grindpar markert.	Kathrine Ekrem, Christer Tonning	NV	16.06.2005	Marit Wold	1773
	30	Papir	27		0	0	-1	0	Husområde 2		Hus 2, oversikt tatt fra jordhaugen. 5 grindpar markert.	Kathrine Ekrem, Christer Tonning	NV	16.06.2005	Marit Wold	1772
	31	Papir	27	S-19170	0	-1	0	0	Husområde 1	Stolpehull	Nedbrent staur, ved endevegg. Uten nummerskilt.		Nord	16.06.2005	Kathrine Ekrem	1771
	32	Papir	27	S-19170	0	-1	0	0	Husområde 1	Stolpehull	Nedbrent staur, ved endevegg. Med nummerskilt.		Nord	16.06.2005	Kathrine Ekrem	1770
	33	Papir	27	S-19170	-1	0	0	0	Husområde 1	Stolpehull	Nedbrent staur, ved endevegg. Uten nummerskilt.		Nord	16.06.2005	Kathrine Ekrem	1769
	34	Papir	27	S-19170	-1	0	0	0	Husområde 1	Stolpehull	Nedbrent staur, ved endevegg. Med nummerskilt.		Nord	16.06.2005	Kathrine Ekrem	1768
	20	Papir	27		0	0	-1	0	Husområde 2		Hus 2, med mulig 6. grindsett, uføring. Tatt fra stige.		Nord	16.06.2005	Marit Wold	1782

Negativ nr.	Bildernr.	Filmtype	Lokalitet	Struktur	Plan	Profil	Oversikt	Arbeid	Kontakst	Tolkning	Kommentarer	Personer i bilde	Tatt mot	Dato	Fotograf	Database nr.
29802	36	Papir	27		0	0	0	0			"Film 9"		16.06.2005	Kathrine Eikrem	1766	
	17	Papir	27		0	0	-1	0	Husområde 2		Hus 2, med mulig 6. grindsett, uten endestolpe øverst. Tatt fra stige.	Nord	16.06.2005	Mart Wold	1785	
	35	Papir	27	S-19124	-1	0	0	0	Husområde 1	Stolpehull	Dobbelstolpe, mulig endestolpe til endevegg i S. Uten nummerskilt.	Nord	16.06.2005	Kathrine Eikrem	1767	
	6	Papir	27	S-19089	-1	0	0	0	Husområde 2	Takberende stolpe	Med nummerplate.	Nord	17.06.2005	Christian Rolf Valen	1796	
	19	Papir	27		0	0	-1	0	Husområde 2		Hus 2, med mulig 6. grindsett, uføring. Tatt fra stige.	Nord	16.06.2005	Mart Wold	1783	
	1	Papir	27	S-19153	-1	0	0	0	Husområde 2	Takberende stolpe	Uten nummerskilt.	Nord	17.06.2005	Synnøve Thingnæs	1801	
	3	Papir	27	S-19087	-1	0	0	0	Husområde 2	Avskrevet	Uten nummerskilt.	Øst	17.06.2005	Christian Rolf Valen	1799	
	5	Papir	27	S-19089	-1	0	0	0	Husområde 2	Takberende stolpe	Uten nummerplate.	Nord	17.06.2005	Christian Rolf Valen	1797	
	2	Papir	27	S-19153	-1	0	0	0	Husområde 2	Takberende stolpe	Med nummerkilt.	Nord	17.06.2005	Synnøve Thingnæs	1800	
	7	Papir	27	S-19291	0	-1	0	0	Husområde 1	Veggrille	Endeveggfille. Uten nummerplate, med skygge.	Øst	16.06.2005	Kathrine Eikrem	1795	
	8	Papir	27	S-19291	0	-1	0	0	Husområde 1	Veggrille	Endeveggfille. Med nummerplate, med skygge.	Øst	16.06.2005	Kathrine Eikrem	1794	
	9	Papir	27	S-19124	0	-1	0	0	Husområde 1	Stolpehull	Med nummerplate. Dobbelstolpe i tilknytning til endevegg i sør. Uten nummerskilt, med skygge.	Nord	16.06.2005	Kathrine Eikrem	1793	
	16	Papir	27		0	0	-1	0	Husområde 2		Hus 2, med 5 grindpar, uten endestolpe øverst. Tatt fra stige.	Nord	16.06.2005	Mart Wold	1786	
	4	Papir	27	S-19087	-1	0	0	0	Husområde 2	Avskrevet	Med nummerskilt.	Øst	17.06.2005	Christian Rolf Valen	1798	
	18	Papir	27		0	0	-1	0	Husområde 2		Hus 2, med mulig 6. grindsett, uten endestolpe øverst. Tatt fra stige.	Nord	16.06.2005	Mart Wold	1784	
	10	Papir	27	S-19124	0	-1	0	0	Husområde 1	Stolpehull	Med nummerplate. Dobbelstolpe i tilknytning til endevegg i sør. Med nummerskilt, med skygge.	Nord	16.06.2005	Kathrine Eikrem	1792	

Negativ nr.	Bildernr.	Filmtyp	Lokalliet	Struktur	Plan	Profil	Oversikt	Arbeid	Kontekst	Tolkning	Kommentarer	Persone(r) i bilde	Tatt mot	Dato	Fotograf	Database nr.
29802	15	Papir	27		0	0	-1	0	Husområde 2		Hus 2, med 5 grunnpar, uten endestolpe øverst. Tatt fra stig.		Nord	16.06.2005	Marit Wold	1787
	14	Papir	27		0	0	-1	0	Husområde 2		Hus 2, uten tallerkener. Tatt fra stig.		Nord	16.06.2005	Marit Wold	1788
	13	Papir	27		0	0	-1	0	Husområde 2		Hus 2, uten tallerkener. Tatt fra stig.		Nord	16.06.2005	Marit Wold	1789
	12	Papir	27		0	0	-1	0	Husområde 2		Hus 2, uten tallerkener, med fuktede stolpehull inkludert dørstolper. Tatt fra stig.		Nord	16.06.2005	Marit Wold	1790
	11	Papir	27		0	0	-1	0	Husområde 2		Hus 2, uten tallerkener, med fuktede stolpehull inkludert dørstolper. Tatt fra stig.		Nord	16.06.2005	Marit Wold	1791
29803	27	Papir	27	S-19090	0	-1	0	0	Husområde 2	Veggstolpe	Profil uten nummerskilt.		Nord	17.06.2005	Christian Roll Valen	2769
	36	Papir	27		0	0	0	0			"Film 10" Bilde eksisterer kun på CD-rom nr.2, negativ og papirbilde			17.06.2005	Synneve Thingnæs	2760
	22	Papir	27	S-19092	0	-1	0	0	Husområde 2	Veggstolpe	Profil med nummerplate.		Nord	17.06.2005	Christian Roll Valen	2774
	23	Papir	27	S-19089	0	-1	0	0	Husområde 2	Takberende stolpe	Profil uten nummerplate.		Nord	17.06.2005	Bjorn Christian	2773
	24	Papir	27	S-19089	0	-1	0	0	Husområde 2	Takberende stolpe	Profil med nummerplate.		Nord	17.06.2005	Bjorn Christian	2772
	25	Papir	27	S-19092	-1	0	0	0	Husområde 2	Veggstolpe	Plan med nummerskilt, mulig veggstolpe.		Nord	17.06.2005	Christian Roll Valen	2771
	26	Papir	27	S-19092	-1	0	0	0	Husområde 2	Veggstolpe	Plan med nummerskilt, mulig veggstolpe.		Nord	17.06.2005	Christian Roll Valen	2770
	20	Papir	27	S-19101	-1	0	0	0	Husområde 2	Takberende stolpe	Bilde 20 A/21, står 21 på indexkort, i motsetning til alle andre bilder som bruker A-merking.		Nord	17.06.2005	Bjorn Christian	2776
	28	Papir	27	S-19090	0	-1	0	0	Husområde 2	Veggstolpe	Profil med nummerskilt.		Nord	17.06.2005	Christian Roll Valen	2768
	29	Papir	27	S-19213	-1	0	0	0	Husområde 2	Ildstred	Ildsted S-19213, med kulturlagrest S-19259. Plan uten nummerskilt, 40 cm målestokk.		NV	17.06.2005	Synneve Thingnæs	2767
	30	Papir	27	S-19213	-1	0	0	0	Husområde 2	Ildsted	Ildsted S-19213, med kulturlagrest S-19259. Plan med nummerskilt, 40 cm målestokk.		NV	17.06.2005	Synneve Thingnæs	2766

Negativ nr.	Bildernr.	Filmtype	Lokalitet	Struktur	Plan	Profil	Oversikt	Arbeid	Kontekst	Tolkning	Kommentarer	Personer i bilde	Tatt mot	Dato	Fotograf	Database nr.
29803	31	Papir	27	S-19213	-1	0	0	0	Husområde 2	Ildsted	Ildsted S-19213, med takbærende stolpe S-19173 og kulturgrest S-19259.		Nord	17.06.2005	Synnøve Thingnæs	2765
	32	Papir	27	S-19090	-1	0	0	0	Husområde 2	Veggstolpe	Plan uten nummerplåte.		Nord	17.06.2005	Christian Roll Valen	2764
	33	Papir	27	S-19090	-1	0	0	0	Husområde 2	Veggstolpe	Plan med nummerplåte.		Nord	17.06.2005	Christian Roll Valen	2763
	34	Papir	27	S-19153	0	-1	0	0	Husområde 2	Takbærende stolpe	Stolpehull med kulturlag, profil uten nummerplåte.		Nord	17.06.2005	Synnøve Thingnæs	2762
	19	Papir	27	S-19101	-1	0	0	0	Husområde 2	Takbærende stolpe	Plan uten nummerskilt.		Nord	17.06.2005	Bjørn Christian	2777
	35	Papir	27	S-19153	0	-1	0	0	Husområde 2	Takbærende stolpe	Bilde eksisterer kun på CD-rom nr.2, negativ og papirbilde tapt under fremkalling.		Nord	17.06.2005	Synnøve Thingnæs	2761
	1	Papir	27	S-19211	0	-1	0	0	Husområde 2	Veggstolpe	Profil med nummerplåte.		Nord	20.06.2005	Marit Vold	2795
	18	Papir	27	S-19122	-1	0	0	0	Husområde 2	Veggstolpe	Plan med nummerskilt.		Nord	17.06.2005	Christian Roll Valen	2778
	2	Papir	27	S-19292	-1	0	0	0	Husområde 1	Stolpehull	Plan uten nummerplåte. Mulig dobbelstolpe.		Vest	20.06.2005	Kathrine Elkrem	2794
	3	Papir	27	S-19292	-1	0	0	0	Husområde 1	Stolpehull	Plan med nummerplåte. Mulig dobbelstolpe.		Vest	20.06.2005	Kathrine Elkrem	2793
	4	Papir	27	S-19122	0	-1	0	0	Husområde 2	Veggstolpe	Profil uten nummerplåte, 40 cm målestokk.		Nord	17.06.2005	Christian Roll Valen	2792
	5	Papir	27	S-19122	0	-1	0	0	Husområde 2	Veggstolpe	Profil med nummerplåte, 40 cm målestokk. Feil på skilt, IKKE		Nord	17.06.2005	Christian Roll Valen	2791
	6	Papir	27	S-19122	0	-1	0	0	Husområde 2	Veggstolpe	Profil med nummerplåte, 40 cm målestokk. Feil på skilt, IKKE		Nord	17.06.2005	Christian Roll Valen	2790
	7	Papir	27	S-19122	0	-1	0	0	Husområde 2	Veggstolpe	Profil med nummerplåte, 40 cm målestokk. Feil på skilt, IKKE		Nord	17.06.2005	Christian Doll Valen	2789
	8	Papir	27	S-19101	0	-1	0	0	Husområde 2	Takbærende stolpe	Profil uten nummerplåte, 40 cm målestokk.		Nord	17.06.2005	Bjørn Christian	2788
	17	Papir	27	S-19122	-1	0	0	0	Husområde 2	Veggstolpe	Plan med nummerskilt.		Øst	17.06.2005	Christian Roll Valen	2779

Negativ nr.	Bildemr.	Filmtype	Lokalitet	Struktur	Plan	Profi	Oversikt	Arbeid	Kontekst	Tolkning	Kommentarer	Personer i bilde	Tatt mot	Dato	Fotograf	Database nr.
29803	10	Papir	27	S-19213	0	-1	0	0	Husområde 2	Idsted	Mulig idsted med kulturlag, profi uten nummerplate, 40 cm målestokk.		NV	17.06.2005	Synøve Thingnæs	2786
	11	Papir	27	S-19213	0	-1	0	0	Husområde 2	Idsted	Mulig idsted med kulturlag, profi med nummerplate, 40 cm målestokk.		NV	17.06.2005	Synøve Thingnæs	2785
	12	Papir	27	S-19211	-1	0	0	0	Husområde 2	Veggstolpe	Plan uten nummerplate.		Nord	17.06.2005	Marit Wold	2784
	13	Papir	27	S-19211	-1	0	0	0	Husområde 2	Veggstolpe	Plan med nummerplate og oppstreket kontur.		Nord	17.06.2005	Marit Wold	2783
	14	Papir	27	S-19211	-1	0	0	0	Husområde 2	Veggstolpe	Plan med nummerplate.		Nord	17.06.2005	Marit Wold	2782
	15	Papir	27	S-19101	-1	0	0	0	Husområde 2	Takbærende stolpe	Plan underveis i snitting, før fjerning av skoningssleim. Med nummerskil.		Nord	17.06.2005	Bjørn Christian	2781
	16	Papir	27	S-19122	-1	0	0	0	Husområde 2	Veggstolpe	Plan uten nummerskil.		Nord	17.06.2005	Christian Røll Valen	2780
	21	Papir	27	S-19092	0	-1	0	0	Husområde 2	Veggstolpe	Profi uten nummerplate.		Nord	17.06.2005	Christian Røll Valen	2775
	9	Papir	27	S-19101	0	-1	0	0	Husområde 2	Takbærende stolpe	Profi med nummerplate, 40 cm målestokk.		Nord	17.06.2005	Bjørn Christian	2787
29804	25	Papir	27	S-19333	-1	0	0	0	Husområde 2	Utleifert anlegg	Mulig kulturlagsrest nederst i hus 2. Uten nummerplate, med skygge.		Nord	20.06.2005	Kathrine Eikrem	1813
	24	Papir	27	S-19199	-1	0	0	0	Husområde 2	Veggstolpe	Med nummerplate.		Nord	20.06.2005	Marit Wold	1814
	23	Papir	27	S-19199	-1	0	0	0	Husområde 2	Veggstolpe	Uten nummerplate.		Nord	20.06.2005	Marit Wold	1815
	22	Papir	27	S-19122	0	-1	0	0	Husområde 2	Veggstolpe	Med nummerplate. Nytt bilde.		Nord	20.06.2005	Christian Røll Valen	1816
	26	Papir	27	S-19333	-1	0	0	0	Husområde 2	Utleifert anlegg	Mulig kulturlagsrest nederst i hus 2. Med nummerplate, med skygge.		Nord	20.06.2005	Kathrine Eikrem	1812
	20	Papir	27	S-19122	0	-1	0	0	Husområde 2	Veggstolpe	Med nummerplate. Med skygge.		Nord	20.06.2005	Christian Røll Valen	1818
	34	Papir	27	S-19211	0	-1	0	0	Husområde 2	Veggstolpe	Profi uten nummerplate.		Nord	20.06.2005	Marit Wold	1804

Negativ nr.	Bildernr.	Filmtype	Lokalitet	Struktur	Plan	Profil	Oversikt	Arbeid	Kontekst	Tolkning	Kommentarer	Personer i bilde	Tatt mot	Dato	Fotograf	Database nr.
29804	21	Papir	27	S-19122	0	-1	0	0	Husområde 2	Veggstolpe	Med nummerplate. Med skygge.		Nord	20.06.2005	Christian Roll Valen	1817
	27	Papir	27	S-19076	-1	0	0	0	Husområde 2	Veggstolpe	Uten nummerplate. Ødelagt av dreneringsgrøft.		Nord	20.06.2005	Christian Roll Valen	1811
	28	Papir	27	S-19076	-1	0	0	0	Husområde 2	Veggstolpe	Med nummerplate. Ødelagt av dreneringsgrøft.		Nord	20.06.2005	Christian Roll Valen	1810
	29	Papir	27	S-19262	-1	0	0	0	Husområde 2	Takberende stolpe	Uten nummerplate. Oppstreket i plan.		Nord	20.06.2005	Kathrine Eikrem	1809
	30	Papir	27	S-19262	-1	0	0	0	Husområde 2	Takberende stolpe	Uten nummerplate. Med skygge.		Nord	20.06.2005	Kathrine Eikrem	1808
	32	Papir	27	S-19292	0	-1	0	0	Husområde 2	Stolpehull	Uten nummerplate.		Vest	20.06.2005	Kathrine Eikrem	1806
	36	Papir	27		0	0	0	0			"Film 11"			20.06.2005	Mart Wold	1802
	19	Papir	27	S-19122	0	-1	0	0	Husområde 2	Veggstolpe	Uten nummerplate. Med skygge.		Nord	20.06.2005	Christian Roll Valen	1819
	33	Papir	27	S-19292	0	-1	0	0	Husområde 2	Stolpehull	Med nummerplate.		Vest	20.06.2005	Kathrine Eikrem	1805
	31	Papir	27	S-19262	-1	0	0	0	Husområde 2	Takberende stolpe	Med nummerplate. Med skygge.		Nord	20.06.2005	Kathrine Eikrem	1807
	6	Papir	27	S-19199	0	-1	0	0	Husområde 2	Veggstolpe	Med nummerplate. Stolpehull med stor stein.		Nord	20.06.2005	Mart Wold	1832
	35	Papir	27	S-19211	0	-1	0	0	Husområde 2	Veggstolpe	Profil med nummerplate (litt større bilde).		Nord	20.06.2005	Mart Wold	1803
	18	Papir	27	S-19122	0	-1	0	0	Husområde 2	Veggstolpe	Uten nummerplate. Med skygge.		Nord	20.06.2005	Christian Roll Valen	1820
	3	Papir	27	S-19172	0	-1	0	0	Husområde 2	Veggstolpe	Profil med nummerplate, står feil på skilt (S-19170).	Anne Tommerveg	Nord	20.06.2005	Christian Roll Valen	1835
	1	Papir	27	S-19208	-1	0	0	0	Husområde 2		Kulturlagsrest sør i hus 2. Plan med nummerplate.		Nord	20.06.2005	Kathrine Eikrem	1837
	5	Papir	27	S-19199	0	-1	0	0	Husområde 2	Veggstolpe	Uten nummerplate. Stolpehull med stor stein.		Nord	20.06.2005	Mart Wold	1833

Negativ nr.	Bildernr.	Filmtype	Lokalitet	Struktur	Plan	Profil	Oversikt	Arbeid	Kontekst	Tolkning	Kommentarer	Personer i bilde	Tatt mot	Dato	Fotograf	Database nr.
29804	2	Papir	27	S-19172	0	-1	0	0	Husområde 2	Veggstolpe	Profil uten nummerplate.		Nord	20.06.2005	Christian Røll Valen	1836
	7	Papir	27	S-19262	0	-1	0	0	Husområde 2		Takberende stolpe med kulturlag i siden. Snitt i profil uten nummerplate.		Nord	20.06.2005	Kathrine Eikrem	1831
	8	Papir	27	S-19333	0	-1	0	0	Husområde 2		Kulturlag nederst i hus 2. Uten nummerplate.		Nord	20.06.2005	Kathrine Eikrem	1830
	15	Papir	27	S-19076	0	-1	0	0	Husområde 2	Veggstolpe	Uten nummerplate. Inntil dreneringsgrøft.		Nord	20.06.2005	Christian Røll Valen	1823
	17	Papir	27	S-19076	0	-1	0	0	Husområde 2	Veggstolpe	Med nummerplate. Inntil dreneringsgrøft.		Nord	20.06.2005	Christian Røll Valen	1821
	4	Papir	27	S-19172	0	-1	0	0	Husområde 2	Veggstolpe	Profil med nummerplate, står feil på skilt (S-19170).		Nord	20.06.2005	Christian Røll Valen	1834
	16	Papir	27	S-19076	0	-1	0	0	Husområde 2	Veggstolpe	Med nummerplate. Inntil dreneringsgrøft.		Nord	20.06.2005	Christian Røll Valen	1822
	9	Papir	27	S-19333	0	-1	0	0	Husområde 2		Kulturlag nederst i hus 2. Med nummerplate.		Nord	20.06.2005	Kathrine Eikrem	1829
	14	Papir	27	S-19172	-1	0	0	0	Husområde 2	Veggstolpe	Med nummerplate, men feil nummer på plate.		Nord	20.06.2005	Christian Røll Valen	1824
	13	Papir	27	S-19172	-1	0	0	0	Husområde 2	Veggstolpe	Med nummerplate, men feil nummer på plate.		Nord	20.06.2005	Christian Røll Valen	1825
	12	Papir	27	S-19172	-1	0	0	0	Husområde 2	Veggstolpe	Uten nummerplate.		Nord	20.06.2005	Christian Røll Valen	1826
	11	Papir	27	S-19262	0	-1	0	0	Husområde 2	Takberende stolpe	Med nummerplate.		Nord	20.06.2005	Kathrine Eikrem	1827
	10	Papir	27	S-19262	0	-1	0	0	Husområde 2	Takberende stolpe	Uten nummerplate.		Nord	20.06.2005	Kathrine Eikrem	1828
29805	27	Papir	27	S-19207	0	-1	0	0	Husområde 2	Veggstolpe	Uten nummerplate.		Nord	21.06.2005	Christian Røll Valen	1847
	22	Papir	27	S-19212	0	-1	0	0	Husområde 2	Veggstolpe	Snitting av stolpehull. Med syllesteiner.		Nord	21.06.2005	Kathrine Eikrem	1852
	23	Papir	27	S-19173	0	-1	0	0	Husområde 2	Takberende stolpe	Uten nummerplate		Nord	21.06.2005	Syvneve Thingnæs	1851

Negativ nr.	Bildenr.	Filmtype	Lokalitet	Struktur	Plan	Profil	Oversikt	Arbeid	Kontekst	Tolkning	Kommentarer	Personer i bilde	Tatt mot	Dato	Fotograf	Database nr.
29805	24	Papir	27	S-19173	0	-1	0	0	Husområde 2	Takberende stolpe	Med nummerplate		Nord	21.06.2005	Synnøve Thingnæs	1850
	25	Papir	27	S-19212	-1	0	0	0	Husområde 2	Veggstolpe	Uten nummerplate		Nord	21.06.2005	Kathrine Eikrem	1849
	26	Papir	27	S-19212	-1	0	0	0	Husområde 2	Veggstolpe	Med nummerplate		Nord	21.06.2005	Kathrine Eikrem	1848
	21	Papir	27	S-19206	-1	0	0	0	Husområde 2	Stolpehull	Med nummerplate		Nord	21.06.2005	Christian Roll Valen	1853
	28	Papir	27	S-19207	0	-1	0	0	Husområde 2	Veggstolpe	Med nummerplate.		Nord	21.06.2005	Christian Roll Valen	1846
	29	Papir	27	S-19208	0	-1	0	0	Husområde 2		Kulturlag nederst i hus 2. Profil uten nummerplate.		Nord	21.06.2005	Kathrine Eikrem	1845
	30	Papir	27	S-19208	0	-1	0	0	Husområde 2		Kulturlag nederst i hus 2. Profil med nummerplate.		Nord	21.06.2005	Kathrine Eikrem	1844
	31	Papir	27	S-19207	-1	0	0	0	Husområde 2	Veggstolpe	Uten nummerskilt.		Nord	21.06.2005	Christian Roll Valen	1843
	32	Papir	27	S-19207	-1	0	0	0	Husområde 2	Veggstolpe	Med nummerskilt.		Nord	21.06.2005	Christian Roll Valen	1842
	33	Papir	27	S-19173	-1	0	0	0	Husområde 2	Takberende stolpe	Uten nummerplate. Skade på bilde.		Nord	21.06.2005	Synnøve Thingnæs	1841
	34	Papir	27	S-19173	-1	0	0	0	Husområde 2	Takberende stolpe	Med nummerplate.		Nord	21.06.2005	Synnøve Thingnæs	1840
	36	Papir	27		0	0	0	0			"Film 12"			21.06.2005	Kathrine Eikrem	1838
	18	Papir	27	S-19212	0	-1	0	0	Husområde 2	Veggstolpe	Uten nummerplate.		Nord	21.06.2005	Kathrine Eikrem	1856
	35	Papir	27	S-19208	-1	0	0	0	Husområde 2		Kulturlagsrest sør i hus 2. Plan uten nummerplate.		Nord	21.06.2005	Kathrine Eikrem	1839
	7	Papir	27	S-19189	0	-1	0	0	Husområde 2	Stolpehull	Med nummerskilt		Nord	21.06.2005	Kathrine Eikrem	1867
	20	Papir	27	S-19206	-1	0	0	0	Husområde 2	Stolpehull	Uten nummerplate		Nord	21.06.2005	Christian Roll Valen	1854

Negativ nr.	Bildernr.	Flimtype	Lokalitet	Struktur	Plan	Profi	Oversikt	Arbeid	Kontekst	Tolkning	Kommentarer	Personer i bilde	Tatt mot	Dato	Fotograf	Database nr.
29805	19	Papir	27	S-19212	0	-1	0	0	Husområde 2	Veggstolpe	Med nummerplate.		Nord	21.06.2005	Kathrine Eikrem	1855
	4	Papir	27		0	0	-1	0		Feilbilde	Oversikt over området mellom hus 1 og 2. Ukritisk plassering av tallerkener. Lysskade på bilde. Resten av bilde.		NØ	21.06.2005	Synnøve Thingnæs	1870
	6	Papir	27	S-19189	0	-1	0	0	Husområde 2	Stolpehull	Uten nummerskilt		Nord	21.06.2005	Kathrine Eikrem	1868
	8	Papir	27	S-19323	-1	0	0	0	Husområde 2	Avskrevet	Uten nummerplate		Nord	21.06.2005	Christian Roll Valen	1866
	9	Papir	27	S-19323	-1	0	0	0	Husområde 2	Avskrevet	Med nummerplate		Nord	21.06.2005	Christian Roll Valen	1865
	10	Papir	27	S-19189	-1	0	0	0	Husområde 2	Stolpehull	Uten nummerplate		Nord	21.06.2005	Kathrine Eikrem	1864
	16	Papir	27	S-19206	0	-1	0	0	Husområde 2	Stolpehull	Uten nummerplate.		Nord	21.06.2005	Christian Roll Valen	1858
	5	Papir	27		0	0	-1	0			Oversikt over området mellom hus 1 og 2. Ukritisk plassering av tallerkener. Lysskade på bilde.		NØ	21.06.2005	Synnøve Thingnæs	1869
	17	Papir	27	S-19206	0	-1	0	0	Husområde 2	Stolpehull	Med nummerplate.		Nord	21.06.2005	Christian Roll Valen	1857
	11	Papir	27	S-19189	-1	0	0	0	Husområde 2	Stolpehull	Med nummerplate		Nord	21.06.2005	Kathrine Eikrem	1863
	15	Papir	27	S-19330	-1	0	0	0	Husområde 2	Avskrevet	Med nummerplate		Nord	21.06.2005	Kathrine Eikrem	1859
	14	Papir	27	S-19330	-1	0	0	0	Husområde 2	Avskrevet	Uten nummerplate		Nord	21.06.2005	Kathrine Eikrem	1860
	13	Papir	27	S-19322	-1	0	0	0	Husområde 2	Avskrevet	Med nummerplate		Nord	21.06.2005	Christian Roll Valen	1861
	12	Papir	27	S-19322	-1	0	0	0	Husområde 2	Avskrevet	Uten nummerplate		Nord	21.06.2005	Christian Roll Valen	1862
29806	27	Papir	27	S-19112	-1	0	0	0		Stolpehull	Område mellom hus 1 og 2. Med nummerplate.		Nord	21.06.2005	Synnøve Thingnæs	1880
	20	Papir	27	S-19106	-1	0	0	0		Stolpehull	Område mellom hus 1 og 2. Uten nummerplate.		Nord	21.06.2005	Synnøve Thingnæs	1887

Negativ nr.	Bildernr.	Flimtype	Lokalitet	Struktur	Plan	Profi	Oversikt	Arbeid	Kontekst	Tolkning	Kommentarer	Persone(r) i bilde	Tatt mot	Dato	Fotograf	Database nr.
29806	22	Papir	27	S-19099	-1	0	0	0		Stolpehull	Område mellom hus 1 og 2. Uten nummerplate.		Nord	21.06.2005	Synøve Thingnæs	1885
	23	Papir	27	S-19099	-1	0	0	0		Stolpehull	Område mellom hus 1 og 2. Med nummerplate.		Nord	21.06.2005	Synøve Thingnæs	1884
	24	Papir	27	S-19111	-1	0	0	0		Stolpehull	Område mellom hus 1 og 2. Uten nummerplate.		Nord	21.06.2005	Synøve Thingnæs	1883
	25	Papir	27	S-19111	-1	0	0	0		Stolpehull	Område mellom hus 1 og 2. Med nummerplate.		Nord	21.06.2005	Synøve Thingnæs	1882
	26	Papir	27	S-19112	-1	0	0	0		Stolpehull	Område mellom hus 1 og 2. Uten nummerplate.		Nord	21.06.2005	Synøve Thingnæs	1881
	19	Papir	27	S-19109	-1	0	0	0		Stolpehull	Område mellom hus 1 og 2. Med nummerplate.		Nord	21.06.2005	Synøve Thingnæs	1888
	28	Papir	27	S-19114	-1	0	0	0		Stolpehull	Område mellom hus 1 og 2. Uten nummerplate.		Nord	21.06.2005	Synøve Thingnæs	1879
	29	Papir	27	S-19114	-1	0	0	0		Stolpehull	Område mellom hus 1 og 2. Med nummerplate.		Nord	21.06.2005	Synøve Thingnæs	1878
	30	Papir	27	S-19116	-1	0	0	0		Stolpehull	Område mellom hus 1 og 2. Uten nummerplate.		Nord	21.06.2005	Synøve Thingnæs	1877
	31	Papir	27	S-19116	-1	0	0	0		Stolpehull	Område mellom hus 1 og 2. Med nummerplate.		Nord	21.06.2005	Synøve Thingnæs	1876
	32	Papir	27	S-19115	-1	0	0	0		Stolpehull	Område mellom hus 1 og 2. uten nummerplate.		Nord	21.06.2005	Synøve Thingnæs	1875
	33	Papir	27	S-19115	-1	0	0	0		Stolpehull	Område mellom hus 1 og 2. Med nummerplate.		Nord	21.06.2005	Synøve Thingnæs	1874
	34	Papir	27	S-19205	-1	0	0	0	Husområde 2	Stolpehull	Uten nummerplate		Nord	21.06.2005	Kathrine Eikrem	1873
	36	Papir	27		0	0	0	0			"Film 13"			21.06.2005	Kathrine Eikrem	1871
	35	Papir	27	S-19205	-1	0	0	0	Husområde 2	Stolpehull	Med nummerplate		Nord	21.06.2005	Kathrine Eikrem	1872
	2	Papir	27	S-19154	-1	0	0	0	Husområde 2	Kolegrop	Plan uten nummerplate, større avstand.		Øst	22.06.2005	Kathrine Eikrem	1905

Negativ nr.	Bildernr.	Filmløype	Lokalitet	Struktur	Plan	Profi	Oversikt	Arbeid	Kontekst	Tolkning	Kommentarer	Personer i bilde	Tatt mot	Dato	Fotograf	Database nr.
29806	18	Papir	27	S-19109	-1	0	0	0		Stolpehull	Område mellom hus 1 og 2. Uten nummerplate.		Nord	21.06.2005	Synøve Thingnæs	1889
	1	Papir	27	S-19154	-1	0	0	0	Husområde 2	Fetbilde	Plan uten nummerplate, større avstand. Ødelagt bilde, lysskader.		Nord	22.06.2005	Kathrine Eikrem	1906
	3	Papir	27	S-19154	-1	0	0	0	Husområde 2	Kokegrop	Plan uten nummerplate.		Øst	22.06.2005	Kathrine Eikrem	1904
	4	Papir	27	S-19263	0	-1	0	0	Husområde 2	Stolpehull	Uten nummerplate, med skygge.		Nord	22.06.2005	Christian Roll Valen	1903
	5	Papir	27	S-19263	0	-1	0	0	Husområde 2	Stolpehull	Med nummerplate, med skygge.		Nord	22.06.2005	Christian Roll Valen	1902
	6	Papir	27		0	0	-1	0			Gruppe med stolpehull uten tallerken, mellom hus 1 og 2.		NØ	22.06.2005	Synøve Thingnæs	1901
	7	Papir	27		0	0	-1	0			Område mellom hus 1 og 2. Oversiktsfoto.		NØ	22.06.2005	Synøve Thingnæs	1900
	8	Papir	27	S-19097	-1	0	0	0		Stolpehull	Område mellom hus 1 og 2. Uten nummerplate.		Nord	21.06.2005	Synøve Thingnæs	1899
	9	Papir	27	S-19097	-1	0	0	0		Stolpehull	Område mellom hus 1 og 2. Med nummerplate.		Nord	21.06.2005	Synøve Thingnæs	1898
	17	Papir	27	S-19263	-1	0	0	0	Husområde 2	Stolpehull	Med nummerplate		Nord	21.06.2005	Christian Roll Valen	1890
	10	Papir	27	S-19094	-1	0	0	0		Stolpehull	Område mellom hus 1 og 2. Uten nummerplate.		Nord	21.06.2005	Synøve Thingnæs	1897
	21	Papir	27	S-19106	-1	0	0	0		Stolpehull	Område mellom hus 1 og 2. Med nummerplate.		Nord	21.06.2005	Synøve Thingnæs	1886
	16	Papir	27	S-19263	-1	0	0	0	Husområde 2	Stolpehull	Uten nummerplate		Nord	21.06.2005	Christian Roll Valen	1891
	15	Papir	27	S-19205	0	-1	0	0	Husområde 2	Stolpehull	Med nummerplate		Nord	21.06.2005	Kathrine Eikrem	1892
	14	Papir	27	S-19205	0	-1	0	0	Husområde 2	Stolpehull	Uten nummerplate		Nord	21.06.2005	Kathrine Eikrem	1893
	13	Papir	27	S-19093	-1	0	0	0		Stolpehull	Område mellom hus 1 og 2. Med nummerplate.		Nord	21.06.2005	Synøve Thingnæs	1894

Negativ nr.	Bildernr.	Filmtype	Lokalitet	Struktur	Plan	Prof	Oversikt	Arbeid	Kontekst	Tolkning	Kommentarer	Personer i bilde	Tatt mot	Dato	Fotograf	Database nr.
29806	12	Papir	27	S-19093	-1	0	0	0		Stolpehull	Område mellom hus 1 og 2. Uten nummerplate.		Nord	21.06.2005	Synøve Thingnes	1895
	11	Papir	27	S-19094	-1	0	0	0		Stolpehull	Område mellom hus 1 og 2. Med nummerplate.		Nord	21.06.2005	Synøve Thingnes	1896
29807	20	Papir	27		0	0	-1	0	Husområde 1		Hus 1 snittet, med påler. 16 stk/ 8 grindpar.		Nord	22.06.2005	Marit Wold	1923
	33	Papir	27	S-19155	-1	0	0	0	Husområde 2	Udefinert anlegg	Med nummerplate.		NNØ	22.06.2005	Kathrine Eikrem	1910
	27	Papir	27	S-19326	-1	0	0	0	Husområde 2	Takberende stolpe	Mulig ødelagt takberende stolpe, ned "grabbrop". Med nummerskilt.		Nord	22.06.2005	Kathrine Eikrem	1916
	22	Papir	27		0	0	-1	0	Husområde 1		Hus 1 snittet, med påler. 16 stk/ 8 grindpar.		Nord	22.06.2005	Marit Wold	1921
	23	Papir	27		0	0	-1	0	Husområde 1		Hus 1 snittet, med påler. 16 stk/ 8 grindpar.		Nord	22.06.2005	Marit Wold	1920
	24	Papir	27	S-19203	-1	0	0	0	Husområde 2	Stolpehull	Uten nummerplate.		Nord	22.06.2005	Christian Roll Valen	1919
	25	Papir	27	S-19203	-1	0	0	0	Husområde 2	Stolpehull	Med nummerplate.		Nord	22.06.2005	Christian Roll Valen	1918
	26	Papir	27	S-19326	-1	0	0	0	Husområde 2	Takberende stolpe	Mulig ødelagt takberende stolpe, ned "grabbrop". Uten nummerskilt.		Nord	22.06.2005	Kathrine Eikrem	1917
	21	Papir	27		0	0	-1	0	Husområde 1		Hus 1 snittet, med påler. 16 stk/ 8 grindpar.		Nord	22.06.2005	Marit Wold	1922
	28	Papir	27	S-19120	-1	0	0	0		Avskrevet	Uten nummerplate, med metermål.		Øst	22.06.2005	Christian Roll Valen	1915
	29	Papir	27	S-19120	-1	0	0	0		Avskrevet	Med nummerplate og diverse målestokker.		Øst	22.06.2005	Christian Roll Valen	1914
	30	Papir	27	S-19120	-1	0	0	0		Avskrevet	Med nummerplate og diverse målestokker.		Øst	22.06.2005	Christian Roll Valen	1913
	36	Papir	27		0	0	0	0			"Film 14"			22.06.2005	Kathrine Eikrem	1907
	32	Papir	27	S-19155	-1	0	0	0	Husområde 2	Udefinert anlegg	Uten nummerplate.		NNØ	22.06.2005	Kathrine Eikrem	1911

Negativ nr.	Bildernr.	Filmtype	Lokalitet	Struktur	Plan	Profil	Oversikt	Arbeid	Kontekst	Tolkning	Kommentarer	Personer i bilde	Tatt mot	Dato	Fotograf	Database nr.
29807	34	Papir	27	S-19164	-1	0	0	0	Husområde 2	Kokegrop	Uten nummerplate.		NNØ	22.06.2005	Kathrine Eikrem	1909
	19	Papir	27		0	0	-1	0	Husområde 1		Hus 1 snittet, med paller. 15 stk.		Nord	22.06.2005	Mart Wold	1924
	35	Papir	27	S-19164	-1	0	0	0	Husområde 2	Kokegrop	Med nummerplate.		NNØ	22.06.2005	Kathrine Eikrem	1908
	31	Papir	27	S-19155	-1	0	0	0	Husområde 2	Kokegrop	Uten nummerplate. Streks opp i plan for sniting.		NNØ	22.06.2005	Kathrine Eikrem	1912
	6	Papir	27	S-19203	0	-1	0	0	Husområde 2	Stolpehull	Uten nummerplate, med skygge.		Nord	23.06.2005	Christian Roll Valen	1937
	18	Papir	27		0	0	-1	0	Husområde 1		Hus 1 snittet, med paller. 15 stk.		Nord	22.06.2005	Mart Wold	1925
	2	Papir	27	S-19120	0	-1	0	0		Avskrevet	Profil, med nummerplate, 1 meter målestokk. Med skygge. Moderne struktur.		Vest	23.06.2005	Christian Roll Valen	1941
	3	Papir	27	S-19331	0	-1	0	0	Husområde 2	Avskrevet	Uten nummerplate, uten skygge. Avskrevet stolpehull, trolig kulturlag.		Nord	23.06.2005	Synneve Thingnes	1940
	5	Papir	27	S-19331	-1	0	0	0	Husområde 2	Avskrevet	Med nummerplate, med skygge. Avskrevet stolpehull, trolig kulturlag.		Nord	23.06.2005	Synneve Thingnes	1938
	1	Papir	27	S-19120	0	-1	0	0		Avskrevet	Profil, med nummerplate, 1 meter målestokk. Med skygge. Moderne struktur.		Vest	23.06.2005	Christian Roll Valen	1942
	7	Papir	27	S-19203	0	-1	0	0	Husområde 2	Stolpehull	Med nummerplate, med skygge.		Nord	23.06.2005	Christian Roll Valen	1936
	8	Papir	27	S-19099	0	-1	0	0		Stolpehull	Mellom hus 1 og 2. Uten nummerskilt. Med skygge.		Nord	22.06.2005	Synneve Thingnes	1935
	9	Papir	27	S-19099	0	-1	0	0		Stolpehull	Mellom hus 1 og 2. Med nummerskilt. Med skygge.		Nord	22.06.2005	Synneve Thingnes	1934
	16	Papir	27		0	0	0	-1	Husområde 2	Arbeidsbilde		Christian Roll Valen og Kathrine Eikrem	SØ	22.06.2005	Mart Wold	1927
	11	Papir	27	S-19202	-1	0	0	0	Husområde 2	Stolpehull	Med nummerskilt		Nord	22.06.2005	Kathrine Eikrem	1932
	12	Papir	27	S-19326	0	-1	0	0	Husområde 2	Takberende stolpe	Rest av takberende stolpe, uten nummerplate, med skygge.		Nord	22.06.2005	Kathrine Eikrem	1931

Negativ nr.	Bildnr.	Filmtype	Lokalitet	Struktur	Plan	Profi	Oversikt	Arbeid	Kontekst	Tolkning	Kommentarer	Personer i bilde	Tatt mot	Dato	Fotograf	Database nr.
29807	13	Papir	27	S-1926	0	-1	0	0	Husområde 2	Takbarende stolpe	Rest av takbarende stolpe, med nummerplate, med skygge.		Nord	22.06.2005	Kathrine Eikrem	1990
	14	Papir	27	S-19196	-1	0	0	0	Husområde 2		2 staurhull pluss mulig stolpe (avskrevet). Uten nummerskilt.		Øst	22.06.2005	Marit Wold	1929
	15	Papir	27	S-19196	-1	0	0	0	Husområde 2		2 staurhull pluss mulig stolpe (avskrevet). Med nummerskilt.		Øst	22.06.2005	Marit Wold	1928
	10	Papir	27	S-19202	-1	0	0	0	Husområde 2	Stolpehull	Uten nummerskilt		Nord	22.06.2005	Kathrine Eikrem	1933
	4	Papir	27	S-19331	-1	0	0	0	Husområde 2	Avskrevet	Uten nummerplate, med skygge. Avskrevet stolpehull, trolig kulturlag.		Nord	23.06.2005	Synnøve Thingnæs	1939
	17	Papir	27		0	0	-1	0	Husområde 1		Hus 1 snitet, med påler. 15 stk.		Nord	22.06.2005	Marit Wold	1926
29808	26	Papir	27		0	0	-1	0	Husområde 2		Oversiktsbilde fra lift. Hus 2 med påler, uten målestokk.		NØ	24.08.2005	Marit Wold	1953
	25	Papir	27		0	0	-1	0			Oversiktsbilde fra lift. Hele feltet.		Nord	24.08.2005	Marit Wold	1954
	24	Papir	27		0	0	-1	0	Husområde 2		Oversiktsbilde fra lift. Hus 2 med målestokk.		NØ	24.08.2005	Marit Wold	1955
	23	Papir	27		0	0	-1	0	Husområde 2		Oversiktsbilde fra lift. Hus 2 med målestokk.		NØ	24.08.2005	Marit Wold	1956
	22	Papir	27		0	0	-1	0			Oversiktsbilde fra lift. Hele feltet.		Nord	24.08.2005	Marit Wold	1957
	1	Papir	27		0	0	-1	0	Husområde 1		Fra lift. Hus 1, nordligste del.		Nord	24.08.2005	Marit Wold	1978
	27	Papir	27	S-19261	-1	0	0	0	Husområde 2	Avskrevet	Uten nummerplate		Nord	24.08.2005	Kathrine Eikrem	1952
	21	Papir	27		0	0	-1	0	Husområde 1		Oversiktsbilde fra lift. Hus 1 uten målestokk.		NV	24.08.2005	Marit Wold	1958
	28	Papir	27	S-19261	-1	0	0	0	Husområde 2	Avskrevet	Med nummerplate		Nord	24.08.2005	Kathrine Eikrem	1951
	29	Papir	27	S-19106	0	-1	0	0		Stolpehull	Området mellom hus 1 og 2. Profil uten nummerplate.		Nord	23.08.2005	Synnøve Thingnæs	1950

Negativ nr.	Bildens.	Filmtype	Lokalitet	Struktur	Plan	Profil	Oversikt	Arbeid	Kontøkt	Tolkning	Kommentarer	Personer i bilde	Tatt mot	Dato	Fotograf	Database nr.
29808	30	Papir	27	S-19106	0	-1	0	0		Stolpehull	Området mellom hus 1 og 2. Profil med nummerplate.		Nord	23.08.2005	Symove Thingnæs	1949
	31	Papir	27	S-19155	0	-1	0	0	Husområde 2	Udefinert anlegg	Profil uten nummerplate, 1 meter målestokk. Litt nærmere.		Vest	23.08.2005	Karoline Eikrem	1948
	32	Papir	27	S-19155	0	-1	0	0	Husområde 2	Udefinert anlegg	Profil uten nummerplate, 1 meter målestokk.		Vest	23.08.2005	Karoline Eikrem	1947
	33	Papir	27	S-19155	0	-1	0	0	Husområde 2	Udefinert anlegg	Profil uten nummerplate.		Vest	23.08.2005	Karoline Eikrem	1946
	34	Papir	27	S-19155	0	-1	0	0	Husområde 2	Udefinert anlegg	Med nummerplate, uten skygge.		Vest	23.08.2005	Karoline Eikrem	1945
	36	Papir	27		0	0	0	0			"Film 15"			23.08.2005	Karoline Eikrem	1943
	18	Papir	27		0	0	-1	0			Fra lift. Gravfelt på oppersiden av lok.27.		Nord	24.08.2005	Mart Wold	1961
	35	Papir	27	S-19164	0	-1	0	0	Husområde 2	Udefinert anlegg	Med nummerplate, uten skygge.		Vest	23.08.2005	Karoline Eikrem	1944
	6	Papir	27		0	0	0	-1		Arbeidsbilde	Fra lift.	Kathrine Eikrem, Christian Roil Valen,	SV	24.08.2005	Mart Wold	1973
	20	Papir	27		0	0	0	-1		Arbeidsbilde	Fra lift.	Christian Roil Valen, Symove Thingnæs,	Vest	24.08.2005	Mart Wold	1959
	19	Papir	27		0	0	-1	0			Fra lift, Solbergkrysset mot lok.28 og 33.	Tom Ridderseth	SØ	24.08.2005	Mart Wold	1960
	2	Papir	27		0	0	-1	0	Husområde 1		Fra lift. Hus 1, nordligste del.		Nord	24.08.2005	Mart Wold	1977
	3	Papir	27		0	0	-1	0	Husområde 1		Fra lift. Hus 1, sørligste del med en ekstra pæle.		Nord	24.08.2005	Mart Wold	1976
	5	Papir	27		0	0	-1	0	Husområde 1		Fra lift. Hus 1 med en ekstra pæle.		Nord	24.08.2005	Mart Wold	1974
	7	Papir	27		0	0	-1	0	Husområde 2		Fra lift. Hus 2 med pæler i øveste del.		Øst	24.08.2005	Mart Wold	1972
	8	Papir	27		0	0	-1	0			Fra lift, område mellom hus 1 og 2, med tallerkener, uten målestokk.		NØ	24.08.2005	Mart Wold	1971

Negativ nr.	Bildernr.	Filmbype	Lokalitet	Struktur	Plan	Profi	Oversikt	Arbeid	Kontekst	Tolkning	Kommentarer	Personer i bilde	Tatt mot	Dato	Fotograf	Database nr.
29808	9	Papir	27		0	0	-1	0	Husområde 1		Fra lift, hus 1 med pæler og målestokk.		Nord	24.08.2005	Marit Wold	1970
	16	Papir	27		0	0	-1	0	Husområde 2		Fra lift, hus 2 med pæler og målestokk.		Nord	24.08.2005	Marit Wold	1963
	4	Papir	27		0	0	-1	0	Husområde 1		Fra lift. Hus 1 med en ekstra pæle. Med "verksedsområde".		Nord	24.08.2005	Marit Wold	1975
	17	Papir	27		0	0	-1	0			Fra lift, mot helleristningsfelt på åkerskjærene.		SV	24.08.2005	Marit Wold	1962
	10	Papir	27		0	0	-1	0	Husområde 1		Fra lift, hus 1 med pæler og målestokk.		Nord	24.08.2005	Marit Wold	1969
	15	Papir	27		0	0	-1	0	Husområde 2		Fra lift, hus 2 med pæler og målestokk.		Nord	24.08.2005	Marit Wold	1964
	14	Papir	27		0	0	-1	0	Husområde 2		Fra lift, hus 2 med pæler og målestokk.		Nord	24.08.2005	Marit Wold	1965
	13	Papir	27		0	0	-1	0	Husområde 2		Fra lift, hus 2 med pæler og målestokk.		Nord	24.08.2005	Marit Wold	1966
	12	Papir	27		0	0	-1	0	Husområde 2		Fra lift, hus 2 med pæler og målestokk.		Nord	24.08.2005	Marit Wold	1967
	11	Papir	27		0	0	-1	0	Husområde 1		Fra lift, hus 1 med pæler og målestokk.		Nord	24.08.2005	Marit Wold	1968
29809	26	Papir	27	S-19128	-1	0	0	0	Husområde 1	Veggrille	Plan, midt på geil, snitt C. Med nummerskilt. Vannet.		Vest	27.06.2005	Synnøve Thingnæs	1989
	17	Papir	27	S-19256	-1	0	0	0	Husområde 1	Takberende stolpe	Mulig takberende stolpe inntil berg. Med nummerskilt, uten skygge.		Nord	28.06.2005	Synnøve Thingnæs	1998
	20	Papir	27	S-19128	0	-1	0	0	Husområde 1	Veggrille	Geil. Profil, snitt D. Med nummerskilt. Delvis skygge. 40 cm målestokk.		SSØ	28.06.2005	Synnøve Thingnæs	1995
	21	Papir	27	S-19128	0	-1	0	0	Husområde 1	Veggrille	Geil. Profil, snitt D. Med nummerskilt. Delvis skygge. 40 cm målestokk.		SSØ	28.06.2005	Synnøve Thingnæs	1994
	22	Papir	27	S-19128	-1	0	0	0	Husområde 1	Veggrille	Geil. Plan, snitt D. Uten nummerskilt. Med sol, vannet. 40 cm målestokk.		SSØ	27.06.2005	Synnøve Thingnæs	1993
	23	Papir	27	S-19128	-1	0	0	0	Husområde 1	Veggrille	Geil. Plan, snitt D. Med nummerskilt. Med sol, vannet. 40 cm målestokk.		SSØ	27.06.2005	Synnøve Thingnæs	1992

Negativ nr.	Bildetnr.	Filmtype	Lokalitet	Struktur	Plan	Profi	Oversikt	Arbeid	Kontekst	Tolkning	Kommentarer	Persone(r) i bilde	Tatt mot	Dato	Fotograf	Database nr.
29809	24	Papir	27	S-19128	0	-1	0	0	Husområde 1	Veggrelle	Profil, midt på geil, snitt C. Uten nummerskilt. Med sol, vannet.		Nord	27.06.2005	Synneve Thingnæs	1991
	25	Papir	27	S-19128	0	-1	0	0	Husområde 1	Veggrelle	Profil, midt på geil, snitt C. Med nummerskilt. Med sol.		Nord	27.06.2005	Synneve Thingnæs	1990
	36	Papir	27		0	0	0	0			"Film 16" på nummerplate			24.06.2005	Mart Wold	1979
	27	Papir	27	S-19128	-1	0	0	0	Husområde 1	Veggrelle	Plan, midt på geil, snitt C. Med nummerskilt.		Vest	27.06.2005	Synneve Thingnæs	1988
	28	Papir	27	S-19128	0	-1	0	0	Husområde 1	Veggrelle	Profil, ende av geil. Uten nummerskilt. Snitt B.		Nord	27.06.2005	Synneve Thingnæs	1987
	29	Papir	27	S-19128	0	-1	0	0	Husområde 1	Veggrelle	Profil, ende av geil. Med nummerskilt. Snitt B.		Nord	27.06.2005	Synneve Thingnæs	1986
	30	Papir	27	S-19128	-1	0	0	0	Husområde 1	Veggrelle	Ende av geil. Plan med nummerskilt.		Vest	27.06.2005	Synneve Thingnæs	1985
	31	Papir	27	S-19093	0	-1	0	0		Stolpehull	Profil uten nummerplate, område mellom hus 1 og 2.		Nord	27.06.2005	Synneve Thingnæs	1984
	32	Papir	27	S-19093	0	-1	0	0		Stolpehull	Profil med nummerplate, område mellom hus 1 og 2.		Nord	27.06.2005	Synneve Thingnæs	1983
	33	Papir	27	S-19125	-1	0	0	0	Husområde 1	Kokegrop	Tømming av kokegrop, skubbestein i bunnen. 40 cm målestokk.		Nord	27.06.2005	Synneve Thingnæs	1982
	35	Papir	27	S-19125	0	-1	0	-1	Husområde 1	Kokegrop	Tømming av kokegrop, heller/skubbestein i bunnen. 40 cm målestokk.		Nord	27.06.2005	Synneve Thingnæs	1980
	34	Papir	27	S-19125	0	-1	0	-1	Husområde 1	Kokegrop	Tømming av kokegrop, skubbestein i bunnen. 40 cm målestokk.		Nord	27.06.2005	Synneve Thingnæs	1981
	1	Papir	27	S-19045	-1	0	0	0	Husområde 1	Stolpehull	Stolpehull + veggstaur. Med nummerskilt, med skygge. Opprissede strukturer.		Nord	28.06.2005	Christian Roll Valen	2014
	18	Papir	27	S-19128	0	-1	0	0	Husområde 1	Veggrelle	Geil. Profil, snitt D. Uten nummerskilt. Uten skygge. 40 cm målestokk.		SSØ	28.06.2005	Synneve Thingnæs	1997
	2	Papir	27	S-19045	-1	0	0	0	Husområde 1	Stolpehull	Stolpehull + veggstaur. Med nummerskilt, med skygge.		Nord	28.06.2005	Christian Roll Valen	2013
	3	Papir	27	S-19045	-1	0	0	0	Husområde 1	Stolpehull	Stolpehull + veggstaur. Med nummerskilt, med skygge.		Nord	28.06.2005	Christian Roll Valen	2012

Negativ nr.	Bildernr.	Filmtype	Lokalitet	Struktur	Plan	Profil	Oversikt	Arbeid	Kontekst	Tolkning	Kommentarer	Personer i bilde	Tatt mot	Dato	Fotograf	Database nr.
29809	4	Papir	27	S-19147,	-1	0	0	0		Stolpehull	I SV-hjørne. Plan uten nummerskilt.		NNØ	28.06.2005	Synnøve Thingnæs	2011
	5	Papir	27	S-19147,	-1	0	0	0		Stolpehull	I SV-hjørne. Plan med nummerskilt.		NNØ	28.06.2005	Synnøve Thingnæs	2010
	6	Papir	27	S-19229	0	-1	0	0	Husområde 1		Veggstaur i hus 1. Profil uten nummerplate, med skygge.		Øst	28.06.2005	Christian Roll Valen	2009
	7	Papir	27	S-19229	0	-1	0	0	Husområde 1		Veggstaur i hus 1. Profil med nummerplate, med skygge.		Øst	28.06.2005	Christian Roll Valen	2008
	8	Papir	27	S-19226,	0	-1	0	0	Husområde 1		Veggstaur i hus 1. Profil uten nummerplate, med skygge.		Øst	28.06.2005	Christian Roll Valen	2007
	16	Papir	27	S-19256	-1	0	0	0	Husområde 1	Takberende stolpe	Mulig takberende stolpe inn til berg. Uten nummerskilt, uten skygge.		Nord	28.06.2005	Synnøve Thingnæs	1999
	10	Papir	27	S-19256	0	-1	0	0	Husområde 1	Takberende stolpe	Mulig takberende stolpe, inn til berg. Profil uten nummerskilt, med skygge.		Nord	28.06.2005	Synnøve Thingnæs	2005
	11	Papir	27	S-19256	0	-1	0	0	Husområde 1	Takberende stolpe	Mulig takberende stolpe, inn til berg. Profil med nummerskilt og skygge.		Nord	28.06.2005	Synnøve Thingnæs	2004
	12	Papir	27	S-19229	-1	0	0	0	Husområde 1		Veggstaur i hus 1. Plan uten nummerplate. Med skygge.		Øst	28.06.2005	Christian Roll Valen	2003
	13	Papir	27	S-19229	-1	0	0	0	Husområde 1		Veggstaur i hus 1. Plan med nummerplate. Med skygge.		Øst	28.06.2005	Christian Roll Valen	2002
	14	Papir	27	S-19226,	-1	0	0	0	Husområde 1		Veggstaur i hus 1. Plan uten nummerplate. Med skygge.		Øst	28.06.2005	Christian Roll Valen	2001
	15	Papir	27	S-19226,	-1	0	0	0	Husområde 1		Veggstaur i hus 1. Plan med nummerplate. Med skygge.		Øst	28.06.2005	Christian Roll Valen	2000
	19	Papir	27	S-19128	0	-1	0	0	Husområde 1	Veggstaur	Geil. Profil, snitt D. Uten nummerskilt. Delvis skygge. 40 cm målestokk.		SSØ	28.06.2005	Synnøve Thingnæs	1996
	9	Papir	27	S-19226,	0	-1	0	0	Husområde 1		Veggstaur i hus 1. Profil med nummerplate og skygge.		Øst	28.06.2005	Christian Roll Valen	2006
29810	26	Papir	27	S-19235,	0	-1	0	0	Husområde 1		Stolpe/staur. Profil med nummerplate, med skygge. Feil på nummerskilt? (De neste bildene sier s-19236, men denne er nummerskilt?)		Nord	29.06.2005	Christian Roll Valen	2025
	25	Papir	27	S-19235,	0	-1	0	0	Husområde 1		Stolpe/staur. Profil med nummerplate, med skygge. Feil på nummerskilt? Rot med nummer. 40 cm.		Nord	29.06.2005	Christian Roll Valen	2026

Negativ nr.	Bildernr.	Filmtype	Lokalitet	Struktur	Plan	Prof	Oversikt	Arbeid	Kontekst	Tolkning	Kommentarer	Personer i bilde	Tatt mot	Dato	Fotograf	Database nr.
29810	24	Papir	27	S-19235,	0	-1	0	0	Husområde 1		Stolpe/staur. Profil uten nummerplate, med skygge. 40 cm målestokk.		Nord	29.06.2005	Christian Roll Valen	2027
	23	Papir	27	S-19235,	0	-1	0	0	Husområde 1		Stolpe/staur. Profil med nummerplate, med skygge. 40 cm målestokk. Står S-19236 på nummerskilt, ifølge CRV er.		Nord	29.06.2005	Christian Roll Valen	2028
	27	Papir	27	S-19235,	0	-1	0	0	Husområde 1		Stolpe/staur. Profil med nummerplate, med skygge. 40 cm. Står at S-19235 er feil nummer (skal ifølge CRV være S-		Nord	29.06.2005	Christian Roll Valen	2024
	21	Papir	27	S-19235,	0	-1	0	0	Husområde 1		Stolpe/staur. Profil med nummerplate, med skygge. 40 cm målestokk. Står S-19236 på nummerskilt, ifølge CRV er		Nord	29.06.2005	Christian Roll Valen	2030
	33	Papir	27	S-19147,	0	-1	0	0		Stolpehull	Profil med nummerskilt.		NNV	28.06.2005	Synnøve Thingnæs	2018
	22	Papir	27	S-19235,	0	-1	0	0	Husområde 1		Stolpe/staur. Profil med nummerplate, med skygge. 40 cm målestokk. Står S-19236 på nummerskilt, ifølge CRV er		Nord	29.06.2005	Christian Roll Valen	2029
	28	Papir	27	S-19327,	-1	0	0	0	Husområde 2		2 staurhull i hus 2, plan uten nummerskilt.		ØNØ	29.06.2005	Synnøve Thingnæs	2023
	29	Papir	27	S-19327,	-1	0	0	0	Husområde 2		2 staurhull i hus 2, plan med nummerskilt.		ØNØ	29.06.2005	Synnøve Thingnæs	2022
	30	Papir	27	S-19196	-1	0	0	0	Husområde 2	Avskrevet	Avskrevet mulig stolpehull i vestrekk. Plan uten nummerplate.		Nord	29.06.2005	Synnøve Thingnæs	2021
	32	Papir	27	S-19147,	0	-1	0	0		Stolpehull	Profil uten nummerskilt.		NNV	28.06.2005	Synnøve Thingnæs	2019
	34	Papir	27		0	0	0	0			"Filn 17"			28.06.2005	Christian Roll Valen	2017
	35	Papir	27	S-19045,	-1	0	0	0	Husområde 1	Stolpehull	Plan stolpehull og veggstaur, uten nummerplate.		Nord	28.06.2005	Christian Roll Valen	2016
	19	Papir	27	S-19327,	0	-1	0	0	Husområde 2		Staur i hus 2, profil med nummerplate.		ØNØ	29.06.2005	Synnøve Thingnæs	2032
	18	Papir	27	S-19327,	0	-1	0	0	Husområde 2		Staur i hus 2, profil med nummerplate.		ØNØ	29.06.2005	Synnøve Thingnæs	2033
	31	Papir	27	S-19196	-1	0	0	0	Husområde 2	Avskrevet	Avskrevet mulig stolpehull i vestrekk. Plan med nummerplate.		Nord	29.06.2005	Synnøve Thingnæs	2020
	7	Papir	27	S-19329	0	-1	0	0	Husområde 2	Udefinert anlegg	Profil, kulturlag med stein. Uten nummerskilt, med skygge.		Nord	29.06.2005	Synnøve Thingnæs	2044

Negativ nr.	Bildernr.	Filmtype	Lokalitet	Struktur	Plan	Profil	Oversikt	Arbeid	Kontekst	Tolkning	Kommentarer	Personer i bilde	Tatt mot	Dato	Fotograf	Database nr.
29810	1	Papir	27	S-19316,	-1	0	0	0	Husområde 1		Veggstaur i hus 1, plan uten nummerskilt, med skygge. Fuktet.		Vest	30.06.2005	Christian Roll Valen	2050
	20	Papir	27	S-19235,	0	-1	0	0	Husområde 1		Stolpe/staur. Profil uten nummerplate, med skygge. 40 cm målstock. Står S-19236 i håndskreven forliste, tidlige CRV		Nord	29.06.2005	Christian Roll Valen	2031
	36	Papir	27	S-19045,	-1	0	0	0	Husområde 1	Stolpehull	Plan stolpehull og veggstaur, med nummerplate.		Nord	28.06.2005	Christian Roll Valen	2015
	3	Papir	27	S-19316,	-1	0	0	0	Husområde 1		Veggstaur i hus 1, plan uten nummerskilt, med skygge.		Vest	30.06.2005	Christian Roll Valen	2048
	4	Papir	27	S-19316,	-1	0	0	0	Husområde 1		Veggstaur i hus 1, plan med nummerskilt, med skygge.		Vest	30.06.2005	Christian Roll Valen	2047
	6	Papir	27	S-19242,	0	-1	0	0	Husområde 1		Veggstaur i hus 1, profil med nummerskilt, med skygge.		Vest	29.06.2005	Christian Roll Valen	2045
	2	Papir	27	S-19316,	-1	0	0	0	Husområde 1		Veggstaur i hus 1, plan med nummerskilt, med skygge. Fuktet.		Vest	30.06.2005	Christian Roll Valen	2049
	8	Papir	27	S-19329	0	-1	0	0	Husområde 2	Utleifnert anlegg	Profil, kulturlag med stein. Med nummerskilt, med skygge.		Nord	29.06.2005	Synøve Thingnæs	2043
	9	Papir	27	S-19241,	0	-1	0	0	Husområde 1		Veggstaur i hus 1. Profil, med nummerskilt, med skygge. Står S-19242 og S-19243 på skilt, trolig feil, går etter		Øst	29.06.2005	Christian Roll Valen	2042
	16	Papir	27	S-19329	-1	0	0	0	Husområde 2	Utleifnert anlegg	I takbærende rekke i hus 2. Plan uten nummerskilt.		Nord	29.06.2005	Synøve Thingnæs	2035
	11	Papir	27	S-19241,	0	-1	0	0	Husområde 1		Veggstaur i hus 1. Profil, med nummerskilt, med skygge. Står S-19242 og S-19243 på skilt, trolig feil, går etter		Øst	29.06.2005	Christian Roll Valen	2040
	12	Papir	27	S-19241,	-1	0	0	0	Husområde 1		Veggstaur i hus 1. Plan, uten nummerskilt, med skygge.		Øst	29.06.2005	Christian Roll Valen	2039
	13	Papir	27	S-19241,	-1	0	0	0	Husområde 1		Veggstaur i hus 1. Plan, med nummerskilt, med skygge.		Øst	29.06.2005	Christian Roll Valen	2038
	14	Papir	27	S-19242,	-1	0	0	0	Husområde 1		Veggstaur i hus 1. Plan, uten nummerskilt, med skygge.		Øst	29.06.2005	Christian Roll Valen	2037
	15	Papir	27	S-19242,	-1	0	0	0	Husområde 1		Veggstaur i hus 1. Plan, med nummerskilt, med skygge.		Øst	29.06.2005	Christian Roll Valen	2036
	10	Papir	27	S-19241,	0	-1	0	0	Husområde 1		Veggstaur i hus 1. Profil, med nummerskilt, med skygge. Står S-19242 og S-19243 på skilt, trolig feil, går etter		Øst	29.06.2005	Christian Roll Valen	2041

Negativ nr.	Bildernr.	Filmtype	Lokalitet	Struktur	Plan	Profil	Oversikt	Arbeid	Kontekst	Tolkning	Kommentarer	Fotograf	Dato	Tatt mot	Personer i bilde	Database nr.
29810	5	Papir	27	S-19242	0	-1	0	0	Husområde 1		Veggstaur i hus 1, profil uten nummerskilt, med skygge.		Vest	29.06.2005	Christian Røll Valen	2046
	17	Papir	27	S-19329	-1	0	0	0	Husområde 2	Udefinert anlegg	I talkbarende rektse i hus 2. Plan med nummerskilt.		Nord	29.06.2005	Synneve Thingnæs	2034
29811	26	Papir	27	S-19281	0	-1	0	0	Husområde 2		Staurhull i lag s-19337. Med skilt. Ødelagt papirbilde.		Vest	30.06.2005	Synneve Thingnæs	2061
	25	Papir	27	S-19281	0	-1	0	0	Husområde 2		Staurhull i lag s-19337. Uten skilt. Ødelagt papirbilde.		Vest	30.06.2005	Synneve Thingnæs	2062
	24	Papir	27	S-19317	0	-1	0	0	Husområde 1		Veggstaur. Profil med nummerskilt.		Vest	30.06.2005	Christian Røll Valen	2063
	23	Papir	27	S-19317	0	-1	0	0	Husområde 1		Veggstaur. Profil uten nummerskilt.		Vest	30.06.2005	Christian Røll Valen	2064
	22	Papir	33	S-20201	-1	0	0	0	Husområde 3	Veggille	Nærbilde av keramikkflann (F-20037) i veggilla S-20201. Med nummerskilt. 10 cm målestokk.		SV	05.07.2005	Mart Wold	2065
	21	Papir	33	S-20201	-1	0	0	0	Husområde 3	Veggille	Nærbilde av keramikkflann (F-20037) i veggilla S-20201. 10 cm målestokk.		SV	05.07.2005	Mart Wold	2066
	27	Papir	27	S-19315	0	-1	0	0	Husområde 1		Veggstaur. Profil uten nummerskilt, med skygge.		Vest	30.06.2005	Christian Røll Valen	2060
	20	Papir	33	S-20201	0	0	-1	0	Husområde 3	Veggille	Storre bilde av keramikkflann (F-20037) i veggilla S-20201. 10 cm målestokk.		SV	05.07.2005	Mart Wold	2067
	28	Papir	27	S-19315	0	-1	0	0	Husområde 1		Veggstaur. Profil med nummerskilt, med skygge.		Vest	30.06.2005	Christian Røll Valen	2059
	29	Papir	27	S-19337	0	-1	0	0	Husområde 2	Udefinert anlegg	Fuktig lag i hus 2, profil uten nummerskilt. 50 cm målestokk.		Vest	30.06.2005	Synneve Thingnæs	2058
	30	Papir	27	S-19337	0	-1	0	0	Husområde 2	Udefinert anlegg	Fuktig lag i hus 2, profil med nummerskilt. 50 cm målestokk.		Vest	30.06.2005	Synneve Thingnæs	2057
	31	Papir	27	S-19337	-1	0	0	0	Husområde 2	Udefinert anlegg	Fuktig lag i hus 2, plan uten nummerskilt. 50 cm målestokk.		NNV	30.06.2005	Synneve Thingnæs	2056
	32	Papir	27	S-19337	-1	0	0	0	Husområde 2	Udefinert anlegg	Fuktig lag i hus 2, plan med nummerskilt. 50 cm målestokk.		NNV	30.06.2005	Synneve Thingnæs	2055
	33	Papir	27	S-19317	-1	0	0	0	Husområde 1		Veggstaur i hus 1. Plan uten nummerskilt, fuktet.		Vest	30.06.2005	Christian Røll Valen	2054

Negativ nr.	Bildet.	Filmtype	Lokalitet	Struktur	Plan	Profi	Oversikt	Arbeid	Kontakst	Tolkning	Kommentarer	Personer i bilde	Tatt mot	Dato	Fotograf	Database nr.
29811	34	Papir	27	S-19317,	-1	0	0	0	Husområde 1		Veggstaur i hus 1. Plan med nummerskilt, fukset.		Vest	30.06.2005	Christian Roll Valen	2053
	36	Papir	27	S-19317,	-1	0	0	0	Husområde 1		Veggstaur i hus 1. Plan med nummerskilt.		Vest	30.06.2005	Christian Roll Valen	2051
	19	Papir	33	S-20201	-1	0	0	0	Husområde 3	Veggrille	Nærbilde av fremrenset keramikk, F-20037, i veggrilla. 10 cm målestokk.		SV	05.07.2005	Marit Wold	2068
	35	Papir	27	S-19317,	-1	0	0	0	Husområde 1		Veggstaur i hus 1. Plan uten nummerskilt.		Vest	30.06.2005	Christian Roll Valen	2052
	6	Papir	33		0	0	-1	0	Husområde 2		Oversiktsbilde fra fotostige. Kun vestre stolperække markert.		NØ	06.07.2005	Marit Wold	2081
	2	Papir	33		0	0	-1	0	Husområde 2		Oversiktsbilde fra fotostige. Vestre og østre stolperække markert, med variasjoner i østre rekke.		NØ	06.07.2005	Marit Wold	2085
	18	Papir	33	S-20201	-1	0	0	0	Husområde 3	Veggrille	Nærbilde av fremrenset keramikk, F-20037, i veggrilla. 10 cm målestokk.		SV	05.07.2005	Marit Wold	2069
	1	Papir	33		0	0	-1	0			Arbeidsbilde, oversikt over hele fælet.	Tom Ridderseth, Jarle Øvrehus, Bjørn	Nord	06.07.2005	Marit Wold	2086
	3	Papir	33		0	0	-1	0	Husområde 2		Oversiktsbilde fra fotostige. Vestre og østre stolperække markert, med variasjoner i østre rekke.		NØ	06.07.2005	Marit Wold	2084
	5	Papir	33		0	0	-1	0	Husområde 2		Oversiktsbilde fra fotostige. Vestre og østre stolperække markert.		NØ	06.07.2005	Marit Wold	2082
	7	Papir	33		0	0	-1	0	Husområde 2		Oversiktsbilde fra fotostige. Kun vestre stolperække markert.		NØ	06.07.2005	Marit Wold	2080
	8	Papir	33		0	0	-1	0	Husområde 2		Oversiktsbilde fra fotostige. Kun vestre stolperække markert.		SV	06.07.2005	Marit Wold	2079
	9	Papir	33		0	0	-1	0	Husområde 2		Oversiktsbilde fra fotostige. Kun vestre stolperække markert.		SV	06.07.2005	Marit Wold	2078
	16	Papir	33		0	0	-1	0	Husområde 2		Oversiktsbilde fra stige, hus 2 etter opprensning.		SV	05.07.2005	Marit Wold	2071
	4	Papir	33		0	0	-1	0	Husområde 2		Oversiktsbilde fra fotostige. Vestre og østre stolperække markert.		NØ	06.07.2005	Marit Wold	2083
	17	Papir	33		0	0	-1	0	Husområde 2		Oversiktsbilde fra stige, hus 2 etter opprensning.		SV	05.07.2005	Marit Wold	2070

Negativ nr.	Bildernr.	Filmtype	Lokalitet	Struktur	Plan	Profil	Oversikt	Arbeid	Kontekst	Tolkning	Kommentarer	Persone(r) i bilde	Tatt mot	Dato	Fotograf	Database nr.
29811	10	Papir	33		0	0	-1	0			Oversiktsbilde fra fotostige. Hus 3 og husområde 2.		Nord	05.07.2 005	Marit Wold	2077
	15	Papir	33		0	0	0	-1		Arbeidsbilde	Arbeidsbilde ved berg. Fra stige.	Bjorn Eivind Thorsen, Frank H.N.Rodberg,	Vest	05.07.2 005	Marit Wold	2072
	14	Papir	33		0	0	0	-1			Arbeidsbilde ved berg + mørkt lag (S-20300) nedenfor hus 3. Fra stige.	Jarle Øvrehus, Christian Roil Valen,	Vest	05.07.2 005	Marit Wold	2073
	13	Papir	33		0	0	-1	0	Husområde 2		Oversiktsbilde fra fotostige. Stolperekker i husområde 2.		SV	05.07.2 005	Marit Wold	2074
	12	Papir	33		0	0	-1	0	Husområde 2		Oversiktsbilde fra fotostige. Stolperekker i husområde 2.		NØ	05.07.2 005	Marit Wold	2075
	11	Papir	33		0	0	-1	0	Husområde 2		Oversiktsbilde fra fotostige. Stolperekker i husområde 2.		NØ	05.07.2 005	Marit Wold	2076
29812	26	Papir	33		0	0	-1	0	Husområde 2		Fra stige. Tolkning 2 med 1 blå rekke.		SV	06.07.2 005	Marit Wold	2097
	16	Papir	33		0	0	-1	0	Husområde 3		Fra stige. Hus 3 med 6 blå grindpar.		NØ	08.07.2 005	Marit Wold	2107
	36	Papir	33		0	0	0	0			*Film 19* nummerplate.			06.07.2 005	Marit Wold	2087
	21	Papir	33		0	0	-1	-1	Husområde 3		Fra stige. Husområde 3 under opprensing.	Christian Roil Valen, Frank H.N.Rodberg	SV	06.07.2 005	Marit Wold	2102
	22	Papir	33		0	0	-1	-1	Husområde 3		Fra stige. Husområde 2 under opprensing.	Christian Roil Valen, Frank H.N.Rodberg,	SV	06.07.2 005	Marit Wold	2101
	23	Papir	33		0	0	-1	0	Husområde 2		Fra stige. Tolkning 5: Y-rekke pallisade med blå rekke innenfor.		SV	06.07.2 005	Marit Wold	2100
	24	Papir	33		0	0	-1	0	Husområde 2		Fra stige. Tolkning 5: Y-rekke pallisade med blå rekke innenfor.		SV	06.07.2 005	Marit Wold	2099
	25	Papir	33		0	0	-1	0	Husområde 2		Fra stige. Tolkning 2 med 1 blå rekke.		SV	06.07.2 005	Marit Wold	2098
	20	Papir	33		0	0	-1	-1	Husområde 3		Fra stige. Husområde 3 under opprensing.	Christian Roil Valen, Frank H.N.Rodberg,	SV	06.07.2 005	Marit Wold	2103
	27	Papir	33		0	0	-1	0	Husområde 2		Fra stige. Tolkning 2 med 1 blå rekke.		SV	06.07.2 005	Marit Wold	2096

Negativ nr.	Bildernr.	Filmtype	Lokalitet	Struktur	Plan	Profi	Oversikt	Arbeid	Kontekst	Tolkning	Kommentarer	Personer i bilde	Tatt mot	Dato	Fotograf	Database nr.
29829	12	Papir	33	S-20042	-1	0	0	0	Husomfide 1	Stolpehull	Mulig stolpe med brente bein. Plan med nummerskilt.		Vest	04.08.2005	Leif Håvard Vikshåland	2726
	11	Papir	33		0	-1	0	0			Oversiktsbilder fra lift. Hele leier. Både hvite, røde og grønne påler i hus 1.		SSV	04.08.2005	Marit Wold	2727
29830	27	Papir	27		0	0	-1	0	Helleristinin gsfelt	Arbeidsbilde	Synnøve snitter s-19342 og S-19343.	Synnøve Thingnæs	Øst	05.08.2005	Marit Wold	2748
	26	Papir	27	S-19342	0	-1	0	0	Helleristinin gsfelt	Kokegrop	Profil med nummerskilt.		Øst	05.08.2005	Synnøve Thingnæs	2749
	35	Papir	27	S-19341	-1	0	0	0	Helleristinin gsfelt	Kokegrop	Plan med nummerskilt. Kokegrop ved helleristningsberg		SØ	05.08.2005	Synnøve Thingnæs	2740
	34	Papir	27	S-19341	-1	0	0	0	Helleristinin gsfelt	Kokegrop	Plan med nummerskilt. Kokegrop ved helleristningsberg.		SØ	05.08.2005	Synnøve Thingnæs	2741
	33	Papir	27	S-19341	-1	0	0	0	Helleristinin gsfelt	Kokegrop	Plan uten nummerskilt, 50 cm målestokk. Kokegrop ved helleristningsberg.		SØ	05.08.2005	Synnøve Thingnæs	2742
	32	Papir	27	S-19342	-1	0	0	0	Helleristinin gsfelt	Kokegrop	Plan med nummerskilt, 50 cm målestokk. Kun kokegrop.		SØ	05.08.2005	Synnøve Thingnæs	2743
	31	Papir	27	S-19343	-1	0	0	0	Helleristinin gsfelt	Kokegrop	Plan med nummerskilt, 30 cm målestokk. Sidestruktur til kokegrop.		SØ	05.08.2005	Synnøve Thingnæs	2744
	30	Papir	27	S-19341	-1	0	0	0	Helleristinin gsfelt	Kokegrop	Plan med nummerskilt, 30 cm målestokk. Liten kokegrop ved helleristningsberg.		SØ	05.08.2005	Synnøve Thingnæs	2745
	29	Papir	27	S-19341	0	-1	0	0	Helleristinin gsfelt	Kokegrop	Profil med nummerskilt, 30 cm målestokk. Liten kokegrop ved helleristningsberg.		Øst	05.08.2005	Marit Wold	2746
	36	Papir	27		0	0	0	0			"Film 36"			05.08.2005	Synnøve Thingnæs	2739
	18	Papir			0	0	0	-1			Kontorbilder fra oppstart av etterarbeid i Oslo.	Leif Håvard Vikshåland		16.08.2005	Marit Wold	2757
	28	Papir	27	S-19341	0	-1	0	0	Helleristinin gsfelt	Kokegrop	Profil med nummerskilt, 30 cm målestokk. Liten kokegrop og helleristningsberg i bakgrunnen.		Øst	05.08.2005	Marit Wold	2747
	17	Papir			0	0	0	-1			Kontorbilder fra oppstart av etterarbeid i Oslo.	Leif Håvard Vikshåland		16.08.2005	Marit Wold	2758
	19	Papir			0	0	0	-1			Kontorbilder fra oppstart av etterarbeid i Oslo.	Leif Håvard Vikshåland		16.08.2005	Marit Wold	2756

Negativ nr.	Bilident.	Filmtype	Lokalitet	Struktur	Plan	Profi	Oversikt	Arbeid	Kontekst	Tolkning	Kommentarer	Personer i bilde	Tatt mot	Dato	Fotograf	Database nr.
29830	20	Papir			0	0	0	-1			Kontorbilder fra oppstart av etterarbeid i Oslo.	Hilde Fyllingen		16.08.2005	Marit Wold	2755
	21	Papir			0	0	0	-1			Kontorbilder fra oppstart av etterarbeid i Oslo.	Lise Grindkåsa		16.08.2005	Marit Wold	2754
	22	Papir			0	0	0	-1			Kontorbilder fra oppstart av etterarbeid i Oslo.	Synnøve Thingnes		16.08.2005	Marit Wold	2753
	23	Papir			0	0	0	-1			Kontorbilder fra oppstart av etterarbeid i Oslo.	Synnøve Thingnes		16.08.2005	Marit Wold	2752
	24	Papir	27	S-19342	0	-1	0	0	Hellerstein gsfelt	Kokegrop	Profil med nummerskilt, kokegrop med sidestruktur.		Øst	05.08.2005	Synnøve Thingnes	2751
	25	Papir	27	S-19343	0	-1	0	0	Hellerstein gsfelt	Kokegrop	Profil med nummerskilt, sidestruktur til kokegrop.		Øst	05.08.2005	Synnøve Thingnes	2750
	16	Papir			0	0	0	0			Kontorbilder fra oppstart av etterarbeid i Oslo. Skubbestein fra S-19125. Siste bilde film 36.			16.08.2005	Marit Wold	2759
29831	35	Papir	13	15037	-1	0	0	0		Usikkert stolpehull	Uten målestokk.		NV	18.05.2005	GAB	11379
	28	Papir	13	15000	-1	0	0	0		Kulturlag	Kulturlag med ardspor -Med Målestokk		NV	18.05.2005	GAB	11386
	22	Papir	13	15051	0	0	-1	0		Stolpehull	Stolpehull, snittet - profil avskrevet - med målestokk.		NV	18.05.2005	HIF	11392
	23	Papir	13	15000	0	0	-1	0		Kulturlag	Kulturlag med ardspar -Med Målestokk.		NV	18.05.2005	GAB	11391
	24	Papir	13	15000	0	0	-1	0		Kulturlag	Kulturlag med ardspar -Med Målestokk.		NV	18.05.2005	GAB	11390
	21	Papir	13	15051	0	0	-1	0		Stolpehull	Stolpehull, snittet - profil avskrevet - uten målestokk.		NV	18.05.2005	HIF	11393
	25	Papir	13	15000	0	0	-1	0		Kulturlag	Kulturlag med ardspar -Med Målestokk.		NV	18.05.2005	GAB	11389
	26	Papir	13	15000	0	0	-1	0		Kulturlag	Kulturlag med ardspar -Med Målestokk.		NV	18.05.2005	GAB	11388
	27	Papir	13	15000	0	0	-1	0		Kulturlag	Kulturlag med ardspar -Med Målestokk.		NV	18.05.2005	GAB	11387