



KULTURHISTORISK  
MUSEUM  
UNIVERSITETET I OSLO  
FORNMINNESEKSJONEN  
Postboks 6762,  
St. Olavs Plass  
0130 Oslo

# RAPPORT

## ARKEOLOGISK UTGRAVNING

### MASKINELL AVTORVING NÆR HELLERISTNINGSFELT

ÅRUM NORDRE, 642/2, 643/13  
FREDRIKSTAD KOMMUNE,  
ØSTFOLD FYLKE

Undersøkt i 2005

MARIT WOLD



Oslo 2006



**KULTURHISTORISK  
MUSEUM  
UNIVERSITETET  
I OSLO**

Gårds-/ bruksnavn Årum nordre	G.nr./ b.nr. 642/2, 643/13
Kommune Fredrikstad	Fylke Østfold
Saksnavn E6-prosjektet Østfold	Kultuminnetype Helleristningsfelt
Saksnummer (arkivnr. Kulturhistorisk museum) 05/1396 (02/12100 og 03/974)	Tiltakskode/ prosjektkode 765033 / 204723
Eier/ bruker, adresse	Tiltakshaver Statens vegvesen
Tidsrom for utgravning 09.05.05 – 12.05.05	M 711-kart/ UTM-koordinater/ Kartdatum 1913 I
ØK-kart CR 030-5-3	ØK-koordinater
A-nr. 2005/109	C.nr.
ID-nr (Askeladden) ID 00711 og ID 020540	Negativnr. (Kulturhistorisk museum) Cf.29794
Rapport ved: Marit Wold	Dato: 28.02.2006
Saksbehandler: Gro Anita Bårdseth	Prosjektleder: Gro Anita Bårdseth

## **SAMMENDRAG**

I forbindelse med breddeutvidelsen av E6 gjennom Østfold vil veitraseen ifølge planen komme meget nær to av de registrerte helleristningsfeltene ved Årum-undergangen. Det er derfor avgjort at disse skal tildekkes permanent. For videre å beskytte feltene best mulig skal det foretaes et sikringskutt med diamantsag (se prosjektplan Bårdseth 2004).

Dette er bakgrunnen for at det ble besluttet å avdekke området mellom helleristningsfeltene og E6. Med maskinell avdekking ville man blottlegge berget hvor sikringskuttet skal taes og samtidig forsikre seg om om området som blir berørt av veitbyggingen ikke inneholder flere uoppdagete helleristninger eller andre fornminner.

Massen ble fjernet med gravemaskin samt manuell arbeidskraft. Bergflatene som dukket opp ble nøye gransket. Jordmassene som lå i bergsprekkene og mellom bergflatene ble gransket med tanke på å finne flint, keramikk, knakkesteiner eller annet forhistorisk materiale.

Det ble ikke gjort noen funn av arkeologisk interesse, kun malingsrester fra nyere tid.

**INNHold**

<b>1. BAKGRUNN FOR UNDERSØKELSEN</b>	<b>3</b>
<b>2. DELTAGERE, TIDSRUM</b>	<b>3</b>
<b>3. FORMIDLING</b>	<b>4</b>
<b>4. LANDSKAPET - FUNN OG FORNMINNER</b>	<b>4</b>
<b>5. UNDERSØKELSEN</b>	<b>5</b>
5.1. Problemstillinger – prioriteringer	5
5.2. Undersøkelsesmetode	6
5.3. Undersøkelsens forløp	6
5.4. Funn	8
<b>6. KONKLUSJON</b>	<b>10</b>
<b>7. LITTERATUR</b>	<b>12</b>
<b>8. VEDLEGG</b>	<b>12</b>
8.1 Fotoliste	12

**OVERSIKT OVER BILDER**

Forsidebilde: Feltet før undersøkelsen, sett fra nordvest.	
Bilde 1: Oversikt over undersøkelsesområdet og området rundt.....	4
Bilde 2: Gravemaskinen feller trær. Hovedfeltet i forgrunnen.....	5
Bilde 3: Fjerning av masse med bruk av smalskuffe og lastebildekk.....	7
Bilde 4: Fjerning av masse med bruk av smalskuffe og lastebildekk.....	7
Bilde 5: Sprengningsstein med borehull funnet i løsmassen. ....	8
Bilde 6: Den malte rammen og bokstavene "Johann." .....	9
Bilde 7: Feltassistent Bjørn Berg spylar området med malingen. ....	9
Bilde 8: Nærbilde av malingen.....	10
Bilde 9: Deler av feltet etter endt arbeid.....	11

Alle foto tatt av Marit Wold.

## RAPPORT FRA ARKEOLOGISK UTGRAVNING

### ÅRUM NORDRE , 642/2, 643/13, FREDRIKSTAD KOMMUNE, ØSTFOLD

#### MARIT WOLD

#### 1. BAKGRUNN FOR UNDERSØKELSEN

I forbindelse med breddeutvidelsen av E6 gjennom Østfold kommer veiutbyggingen delvis i konflikt med lokalitet 41 som består av to helleristningsfelt. Området er lokalt kjent som "Satanfeltet" på grunn av den karakteristiske utformingen på en av menneskefigurene.

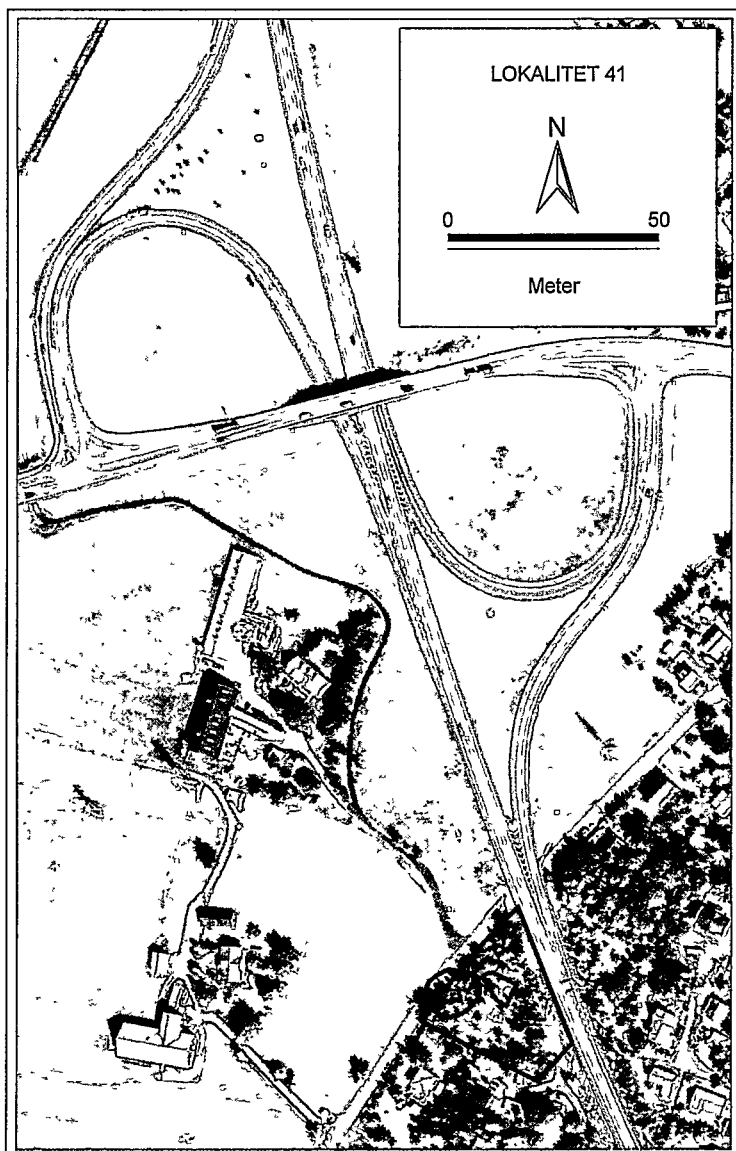
Med breddeutvidelsen av E6 vil veitrafikken komme så nær at helleristningsfeltene vil bli utsatt for nedbryting som følge av vegstøv, salting, brøyting med mer. Det er derfor avgjort at de skal tildekkes permanent med en leirkappe. For videre å beskytte feltene best mulig skal det foretaes et sikringskutt med diamantsag. Hensikten med dette kuttet er å bryte de naturlige spenningene i berget og dermed forhindre videre indirekte skader på berget i forbindelse med veiutbyggingen. Kuttet vil bli gjort et stykke nedenfor feltene. Se prosjektplan og årsrapport for nærmere detaljer (Bårdseth 2004 og 2006).

Dette er bakgrunnen for at det ble besluttet å avdekke området mellom helleristningsfeltene og veien. Med maskinell avdekking ville man blottlegge berget hvor sikringskuttet skal taes og samtidig forsikre seg om at området som blir berørt av veiutbyggingen ikke inneholder flere uoppdagete helleristninger eller andre fornminner.

#### 2. DELTAGERE, TIDSROM

De som deltok på undersøkelsen var feltleder Marit Wold, feltassistent Bjørn Berg og gravemaskinfører Tom Ridderseth fra Brødrene Grimsrud A/S. Prosjektleder var Gro Anita Bårdseth.

Det var beregnet oppstart mandag 9 mai, men denne dagen ble det kun tid til organisering av utstyr og noe fotografering. Selve avtorvingen med maskin fant sted tirsdag 10 mai og onsdag 11 mai. Undersøkelsen ble avsluttet i løpet av torsdag 12 mai. Med to personer i omtrent 2,5 dager ble det brukt totalt 1 ukeverk.



Bilde 1: Oversikt over undersøkelsesområdet og området rundt. Undersøkelsesområdet er markert med rødt nederst i bildet, med egen markering av de to helleristningsfeltene.

### 3. FORMIDLING

Det var få besøkende på feltet i løpet av undersøkelsen. Alle naboene i området var på forhånd varslet om arbeidet. Bredeutvidelsen av E6 er godt kjent i hele fylket.

Ellers vises det til prosjektets årsrapport for informasjon om formidling tilknyttet prosjektet (Bårdseth 2006).

### 4. LANDSKAPET - FUNN OG FORNMINNER

Akkurat i dette området ved Årum har E6-traseen skjært seg igjennom en nordøst-sørvest gående høyderygg med en særdeles høy tetthet av helleristningsfelt. I nord går høyderyggen under navnet Årumfjellet. Den strekker seg fra Bilet i nordøst (krysset mellom Vardeveien og Årumveien) og i sørvestlig retning ned til Årum Søndre. Riksvei 532, Vardeveien, ligger kloss inntil bergryggen langs nesten hele dette partiet. Området har mange fine og

glattskurte bergflater med svabergform. I dette området mellom Bilet og Årum Søndre er det registrert hele 33 helleristningsfelt. Med tanke på høyde over havet, motivvalg og stil er det sannsynlig at de stammer fra bronsealderen. De aller fleste av feltene vender mot vest. Noen av feltene har vært kjent siden begynnelsen av 1900-tallet (Klavestad 2000), mens mange har blitt funnet som følge av flere arkeologiske registreringsoppdrag og bevisste søk i området opp igjennom årene.

De fleste feltene består av enkle båtfigurer og/eller skålgroper, men der er også mange rikt utstyrte båtfigurer og forseggjorte menneskefigurer. På et av feltene er det også et par fotsåler. Teknikken varierer fra enkle linjer til helt uthogde flater.

Id 007111 er kan hende det mest kjente av feltene. Det ligger fint til i en konkav og glattskurt del av berget. Figurene ligger innenfor et område på ca 20 m<sup>2</sup>. Feltet består av minst ni båtfigurer, to fotsåler, tre menneskefigurer, en skålgrop samt noen udefinerbare figurer. Midt i feltet er det et større avskallet område, muligens en skade forårsaket av bålbrekking i forhistorisk eller historisk tid. Det andre feltet (Id 020540) ligger et par meter nedenfor hovedfeltet og består av to menneskefigurer som begge er ca 15-20 cm høye.

Bergflaten med begge feltene måler omtrent 150 m<sup>2</sup>.



Bilde 2: Gravemaskinen feller trær. Hovedfeltet i forgrunnen.

## 5. UNDERSØKELSEN

### 5.1. PROBLEMSTILLINGER – PRIORITERINGER

Med tanke på det høye antallet helleristninger i området ble det forut for undersøkelsen ansett som svært sannsynlig at man under dagens masser kunne finne flere figurer innenfor området som blir berørt. Vi hadde også et lite håp om å kunne finne artefakter eller avslag av flint, knakkesteiner, keramikkskår

eller lignende mellom bergflatene og i bergsprekkene. Dette med tanke på resultater fra tidligere utgravinger ved helleristningsfelt de siste årene (bl.a. Johansen 1979 og Bengtsson 2002).

Vegetasjonen i området består hovedsakelig av gress og mose, som vokser innimellom blottlagte bergflater. Det vokser også en del enkeltstående trær i området, og øverst i skråningen er det et lite skogholt med furutrær. Det er vanskelig å anslå alderen på det tynne jordlaget i området i og med at helleristningene har vært kjent lenge. Bergflatene kan ha vært rensset fram av både arkeologer og andre ved tidligere anledninger. Det ble funnet små biter av glass og teglstein flere steder. Vi gikk likevel ut ifra at forhistorisk materiale kunne bli funnet innerst i bergsprekker og ved kanten av bergflatene.

## **5.2. UNDERSØKELSESMETODE**

Massen ble fjernet med gravemaskin. Denne brukte til tider smalskuff med et lastebildekk festet på for å unngå å lage riper i berget. Arbeidsmetoden ble introdusert for oss av gravemaskinfører Tom Ridderseth, men er tidligere benyttet i steinbrudd. Både feltleder og feltassistent fulgte hele tiden nøye med slik at gravemaskinskuffen ikke skulle skade berget. Massen som gravemaskinen ikke fikk med seg samt steiner som kunne lage riper ble fjernet manuelt med krafse eller spade. I enkelte av bergsprekkene ble massen fjernet med graveskje. Til slutt ble alle bergflatene spylt med vann og kostet. Det var ikke mange fine flater under massene, men de få som dukket opp ble nøye undersøkt. Mens bergflatene ble spylt kom alle konturene godt fram, noe som burde ha avslørt eventuelle helleristningsfigurer om de var der. Det ble derfor ikke ansett som nødvendig med nattlysing.

## **5.3. UNDERSØKELSENS FORLØP**

Det ble brukt gravemaskin de to første arbeidsdagene, mens den tredje og siste arbeidsdagen gikk med til manuell kosting og spyling.

For å unngå skader på mulige helleristninger var det viktig at gravemaskinen ikke bevegde seg over områder hvor berget kun var dekt med et tynt lag med jordmasser eller var helt blottlagt. Enkelte områder var også for bratt til bruk av gravemaskin. Gravemaskinen ble derfor først plassert øverst (sør), inntil gjerdet som gikk langs ytterkanten i øst. Fra dette utgangspunktet preparerte gravemaskinføreren et spor for gravemaskinen nedover (nord) langs ytterkanten.





Bilde 3: Fjerning av masse med bruk av smalskuffe og lastebildekk.




Bilde 4: Fjerning av masse med bruk av smalskuffe og lastebildekk.

Det ble nødvendig å felle en god del av trærne for å komme til med gravemaskinen. Vi begynte med å fjerne masser lengst nede slik at gravemaskinføreren suksessivt kunne flytte maskinen og de fjernede massene oppover uten å berøre de allerede blottlagte bergflatene i vest, og uten å få for sterk helning på gravemaskinen.

Lengst nordøst i området går det ganske bratt ned mot Vardeveien i nord. Her viste det seg at det lå ganske mye påført masse over berget. Denne massen besto bl.a. av store steinblokker med tydelige sprengningshull. Den inneholdt også

teglstein og glassbiter, som lå helt inntil berget og nederst i sprekkene. Dette skulle tilsi at massen er moderne, og at det ikke er noe igjen av den opprinnelige massen. Massen har antageligvis blitt dumpet der i forbindelse med den tidligere veibyggingen i området; E6 eller Vardeveien. Vi forsøkte å komme til bunns i denne massen uten at gravemaskinen skulle velte, men det så ut til at massen var dumpet over et naturlig søkk eller et søkk som har oppstått fordi deler av berget har blitt sprengt vekk. Det framsto etter hvert som lite sannsynlig å finne noen opprinnelige bergflater under denne massen. Det ble derfor besluttet å la den ligge.



Bilde 5: Sprengningsstein med borehull funnet i løsmassen.

#### 5.4. FUNN

Det ble ikke gjort noen funn av forhistorisk karakter under undersøkelsen.

På en bergflate like nedenfor den påførte massen dukket det imidlertid opp noen bokstaver malt på berget med svart maling. Denne bergflaten stikker ut rett nedenfor haugen med den påførte massen. Bokstavene dannet til sammen navnet "Johann". Rundt bokstavene var det malt en ramme. Den var 188 cm lang, 35 cm bred i den ene kortenden og 55 cm i den andre. Malingsstrekene var brede, ca 3-5 cm. Malingen var grå-sort med en litt gummiaktig konsistens. Den lå tykt utenpå berget, og kunne enkelte steder lett pilles av med fingrene. Utenfor rammen var det også noen hvite malingsflekker, men det var vanskelig å se om det var rester av bokstaver.

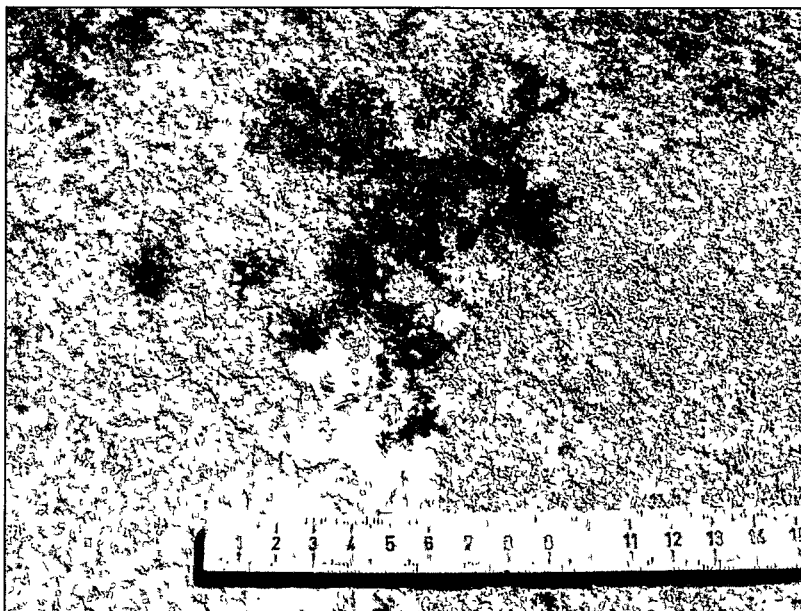
Rammen ligger ca 9 meter nedenfor (nord for) hovedfeltet. Malingen er uten tvil moderne, og ikke av arkeologisk interesse.



**Bilde 6:** Den malte rammen og bokstavene "Johann."



**Bilde 7:** Feltassistent Bjørn Berg spyler området med malingen.



Bilde 8: Nærbilde av malingen.

## 6. KONKLUSJON

Under undersøkelsen ble det ikke gjort noen funn av forhistorisk karakter. Etter å ha blottlagt bergene i området dukket det opp et par mellomstore flater av fin kvalitet, som også ligger på omtrent samme høydenivå som hovedfeltet, men uten tegn til noen helleristningsfigurer. Selv om nærområdet har mange helleristningslokaliteter har utøverne tydeligvis vært kresne i sine valg av helleristningsflater.

Den malte rammen med bokstavene er moderne og kommer ikke inn under kulturminnelovens beskyttelse.

Arbeidsmetoden med å bruke et lastebildekk festet på en smalskuffe fungerte svært bra. På den måten fikk gravemaskinen med seg mye av massen samtidig som bergflaten under ikke fikk direkte kontakt med gravemaskinskuffen men kun med gummidekket. Metoden sparte oss for mye manuelt arbeid.



Bilde 9: Deler av feltet etter endt arbeid.

## 7. LITTERATUR

Bengtsson, Lasse, 2002: Att gräva ut bilder. I Goldhahn, J. (red.): *Bilder av bronsålder – ett seminarium om förnhistoriske kommunikation*. Rapport från et seminarium på Vitlycke Museum 19.e-22.e oktober 2000. Acta Archaeologica Lundensia Series in 8, No.37. Stockholm.

Bårdseth, Gro Anita (red.), 2004: *E6-prosjektet Østfold. Halden, Sarpsborg, Fredrikstad og Råde kommuner. Endelig prosjektplan*. Universitetets kulturhistoriske museer, Fornminneseksjonen.

Bårdseth, Gro Anita (red.), 2006: *E6-prosjektet Østfold. Arkeologiske undersøkingar i Sarpsborg, Fredrikstad og Halden kommunar, Østfold*. Kulturhistorisk museum, Universitetet i Oslo.

Johansen, Øystein Kock, 1979: New Results in the Investigation of the Bronze Age Rock Carvings. *Norwegian Archaeological Review*, 12, 2: 108-114.

Klavestad, L.O. 2000: Når Årumfjella åpenbarer seg. I *Åbygge*, årbok for Borge og Torsnes historielag. s. 44-71.

## 8. VEDLEGG

### 8.1 FOTOLISTE



Vedlegg 8.1, fotoliste

**FOTOLISTE**

CF.29794

Negativ nr.	Bildentr.	Filmtype	Lokalitet	Struktur	Plan	Profil	Oversikt	Arbeid	Kontekst	Tolkning	Kommentarer	Personer i bilde	Tatt mot	Dato	Fotograf	Database nr.
29774	10	Papir	28	21063	0	-1	0	0	Husområde 1	Stolpehull	m/str.nr		Nord	22.07.2005	LMBJ	5770
29794	36	Papir	41		0	0	0	0			"Film 1"-markering.			09.05.2005	MW	1477
	28	Papir	27		0	0	-1	0	Husområde 1				Nord	23.05.2005	Marit Wold	1486
	20	Papir	27	S-19088	-1	0	0	0	Husområde 2	Veggstolpe	Med nummerskilt		Vest	27.05.2005	Malin Sangler	1494
	21	Papir	27		0	0	0	-1	Husområde 1		Opprensing av hus 1.	Leif Håvard Vikshåland	SV	27.05.2005	Synneve Thingnass	1493
	23	Papir	27		0	0	0	-1			Situasjonsbilde, værforhold i felt.	Axel Mjærum, Anne Temmervåg	Vest	26.05.2005	Synneve Thingnass	1491
	25	Papir	27		0	0	0	-1			Arbeidsbilde Axel og Synneve i nord-delen.	Axel Mjærum, Synneve Thingnass	Nord	23.05.2005	Marit Wold	1489
	26	Papir	27		0	0	-1	0	Husområde 1		"Arbeidsbilde"		Sør	23.05.2005	Marit Wold	1488
	27	Papir	27		0	0	-1	0	Husområde 1				Sør	23.05.2005	Marit Wold	1487
	29	Papir	41		0	0	0	-1	Hellerisnin gsfelt		Avtorving med maskin på Satanfeltet, lok 41.	Bjørn Berg, Tom Ridderseth	Sør	11.05.2005	Marit Wold	1485
	30	Papir	41		0	0	-1	0	Hellerisnin gsfelt		Satan-feltet (lok 41) og området rundt før avtorving/graving.	Bjørn Berg	NØ	09.05.2005	Marit Wold	1484
	31	Papir	41		0	0	-1	0	Hellerisnin gsfelt		Satan-feltet (lok 41) og området rundt før avtorving/graving.	Bjørn Berg	NØ	09.05.2005	Marit Wold	1482
	32	Papir	41		0	0	-1	0	Hellerisnin gsfelt		Satan-feltet (lok 41) og området rundt før avtorving/graving.	Bjørn Berg	NØ	09.05.2005	Marit Wold	1481
	33	Papir	41		0	0	-1	0	Hellerisnin gsfelt		Satan-feltet (lok 41) og området rundt før avtorving/graving.	Bjørn Berg	NØ	09.05.2005	Marit Wold	1480
	35	Papir	41		0	0	-1	0	Hellerisnin gsfelt		Satan-feltet (lok 41) og området rundt før avtorving/graving.	Bjørn Berg	SØ	09.05.2005	Marit Wold	1478
	22	Papir	27		0	0	0	-1	Husområde 2		Situasjonsbilde, værforhold i felt.	Marit Wold, Tom Ridderseth, Axel	SV	26.05.2005	Synneve Thingnass	1492



Negativ nr.	Bildener.	Flimtype	Lokalitet	Struktur	Plan	Profi	Oversikt	Arbeid	Kontekst	Tolkning	Kommentarer	Personer i bilde	Tatt mot	Dato	Fotograf	Database nr.
29794	19	Papir	27	S-19088	-1	0	0	0	Husområde 2	Veggstolpe	Uten nummerskilt		Vest	27.05.2005	Malin Sanglert	1495
	34	Papir	41		0	-1	0	0	Helleristinn gsfelt		Satan-følet (lok-41) og området rundt før avtøring/graving.	Bjorn Berg	NØ	09.05.2005	Mart Wold	1479
	3	Papir	27		0	-1	0	0	Husområde 1		Fra fotosige. Hustomt 1 med pappallerkener i nordligste del.		Nord	01.06.2005	Mart Wold	1511
	18	Papir	27	S-19088	0	-1	0	0	Husområde 2	Veggstolpe	Med nummerskilt		Nord	27.05.2005	Malin Sanglert	1496
	2	Papir	27		0	-1	0	0	Husområde 1		Fra fotosige. Hustomt 1 med pappallerkener i nordligste del.		Nord	01.06.2005	Mart Wold	1512
	4	Papir	27		0	-1	0	0	Husområde 1		Hustomt 1 med pappallerkener i nordligste del.		Nord	01.06.2005	Mart Wold	1510
	5	Papir	27		0	0	0	-1	Husområde 1		Hustomt 1 under opprensning, nærbilde		Sør	01.06.2005	Mart Wold	1509
	6	Papir	27		0	0	0	-1	Husområde 1		Hustomt 1 under opprensning	Katrine Eikrem	Sør	01.06.2005	Mart Wold	1508
	7	Papir	27		0	-1	0	0	Helleristinn gsfelt		"Lyn"-sprekk sør på felt 2 tomt. Bildet tatt på høykant.		NV	31.05.2005	Synove Thingnas	1507
	8	Papir	27		0	0	0	0	Helleristinn gsfelt		"Lyn"-sprekk sør på felt 2 tomt.		SV	31.05.2005	Synove Thingnas	1506
	9	Papir	27		0	0	0	-1	Helleristinn gsfelt		Synove i arbeid ved bergsprekk.	Synove Thingnas	SV	31.05.2005	Christian Rolf Valen	1505
	10	Papir	27		0	0	0	-1	Helleristinn gsfelt		Stor bergsprekk med flintbiter på felt 2. Bildet tatt på høykant.		SØ	31.05.2005	Christian Rolf Valen	1504
	16	Papir	27	S-19088	0	-1	0	0	Husområde 2	Veggstolpe	Uten nummerskilt		Nord	27.05.2005	Malin Sanglert	1498
	11	Papir	27		0	0	0	-1	Helleristinn gsfelt		Stor bergsprekk med flintbiter på felt 2. Bildet tatt på høykant.		NV	31.05.2005	Christian Rolf Valen	1503
	17	Papir	27	S-19088	0	-1	0	0	Husområde 2	Veggstolpe	Med nummerskilt		Nord	27.05.2005	Malin Sanglert	1497
	15	Papir	27	S-19088	0	-1	0	0	Husområde 2	Veggstolpe	Uten nummerskilt +vannet.		Nord	27.05.2005	Malin Sanglert	1499

Negativ nr.	Bildnr.	Filmtype	Lokalitet	Struktur	Plan	Profi	Oversikt	Arbeid	Kontekst	Tolkning	Kommentarer	Personer i bilde	Tatt mot	Dato	Fotograf	Database nr.
29794	1	Papir	27		0	0	-1	0	Husområde 1		Fra fotosige. Husomt 1 med pappiallerker i nordligste del.		Nord	01.06.2005	Marit Wold	1513
	14	Papir	27		0	0	-1	0	Hellersminn gsfelt		Bergsprekk med flimbiter sør på Felt 2. Bildet tatt på høykant.		NV	31.05.2005	Synneve Thingnæs	1500
	24	Papir	27		0	0	0	-1			Arbeidsbilde Axel og Marit med maskin, foran husområde 2.	Axel Mjærnum, Marit Wold	SØ	26.05.2005	Synneve Thingnæs	1490
	13	Papir	27		0	0	-1	0	Hellersminn gsfelt		Bergsprekk med flimbiter sør på Felt 2. Bildet tatt på høykant.		NV	31.05.2005	Synneve Thingnæs	1501
	12	Papir	27		0	0	-1	0	Hellersminn gsfelt		Bergsprekk med flimbiter sør på Felt 2. Bildet tatt på høykant.		Nord	31.05.2005	Synneve Thingnæs	1502
29795	20	Papir	27		0	0	-1	0			Oversiktsbilde fra stige, hele feltet.		Nord	02.06.2005	Christian Roll Valen	1530
	33	Papir	27		0	0	-1	0			Fra stige. Område SV/rett sør for hus 1.		Sør	02.06.2005	Marit Wold	1517
	27	Papir	27		0	0	-1	0	Husområde 1		Hus 1 med 6 grindpar. Fra stige.		Sør	02.06.2005	Marit Wold	1523
	22	Papir	27		0	0	-1	0			Oversiktsbilde fra stige, hele feltet.		Sør	02.06.2005	Marit Wold	1528
	23	Papir	27		0	0	-1	0	Husområde 1		Hus 1 fra avstand. Fra stige.		Sør	02.06.2005	Marit Wold	1527
	24	Papir	27		0	0	-1	0	Husområde 1		Hus 1 fra avstand. Fra stige.		Sør	02.06.2005	Marit Wold	1526
	25	Papir	27		0	0	-1	0			Oversiktsbilde, hele feltet. Fra stige.		Sør	02.06.2005	Marit Wold	1525
	26	Papir	27		0	0	-1	0	Husområde 1		Hus 1 med 6 grindpar. Fra stige.		Sør	02.06.2005	Marit Wold	1524
	21	Papir	27		0	0	-1	0			Oversiktsbilde fra stige, hele feltet.		Nord	02.06.2005	Christian Roll Valen	1529
	28	Papir	27		0	0	-1	0	Husområde 1	Ildsted	Ildsteder i hus 1, sørligste del. Fra stige.		Nord	02.06.2005	Marit Wold	1522
	29	Papir	27		0	0	-1	0	Husområde 1		Hus 1 med 6 grindpar. Fra stige.		Nord	02.06.2005	Marit Wold	1521