

ARKIV

97/8069-5



UNIVERSITETETS
OLDSAKSAMLING

FREDERIKS GATE 3
0164 OSLO 1

Gårds/bruksnavn	
Lundby, gnr. 31/30,31	
Kommune Hurdal	Fylke Akershus
Sogn	Prestegjeld
Eier/bruker, adr.	
Gjelder: Utgravning av kokegrop 5. november 1997	
Flyfoto	Kartref. 1915 IV, CQ056-5-2
Innberetning ved: Lil Gustafson	Dato: 20. desember 1997

RAPPORT

Innledning

I forbindelse med opparbeiding av parkeringsplass for buss ved Kirkekretsen skole i Hurdal, ble det gitt beskjed til Akershus fylkeskommune om funn av en kokegrop i forbindelse med fjerning av matjordlaget. En befaring bekreftet at observasjonen var riktig. Dagen etter, 5. november, reiste jeg med Ronny Henriksen fra Akershus fylkeskommune og sammen foretok vi en undersøkelse. Det var tele i jorden og snø i luften.

Gropen ligger på en flate ved nordvestenden av Hurdalssjøen, ca. 300 m SV for Hurdal kirke, 40 m vest for Rv 120, sør for idrettsplassen på Kirkekretsen skole, 150 m SV for broen over Gjødinglelva.

Undergrunnen på flaten er sandjord, og gropa lå tett ved kanten av en bratt skråning mot nord. Nedenfor skråningen renner Gjødinglelva i meandre mot Hurdalssjøen i øst.

Gårds/bruksnavn Lundby	
G.nr./b.nr. 31/30,31	
Kommune Nittedal	Fylke Akershus

Utgravningen

Gropa avtegnet seg i flaten som et tilnærmet rektangel, 1,20 x 1,50 m, med kullblandet jord og en del skjørbrente stein, noen relativt store opp til 20 cm st.mål, mest mindre brudd. I deler av ytterkanten av gropa var en smal stripe rødbrent sand.

Siden det var tele i bakken, fikk vi hjelp av gravemaskin til å snitte gropa. Sørøstre del ble gravet ut. Gropa var 15 cm dyp, flat bunn, med mye kull og en del koksteinsbrudd. Øvre del av gropa er ødelagt av tidligere pløying. Det ble observert 6 cm tykke støkker som har ligget på tvers av gropa.

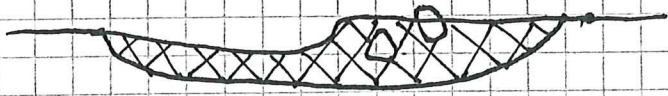
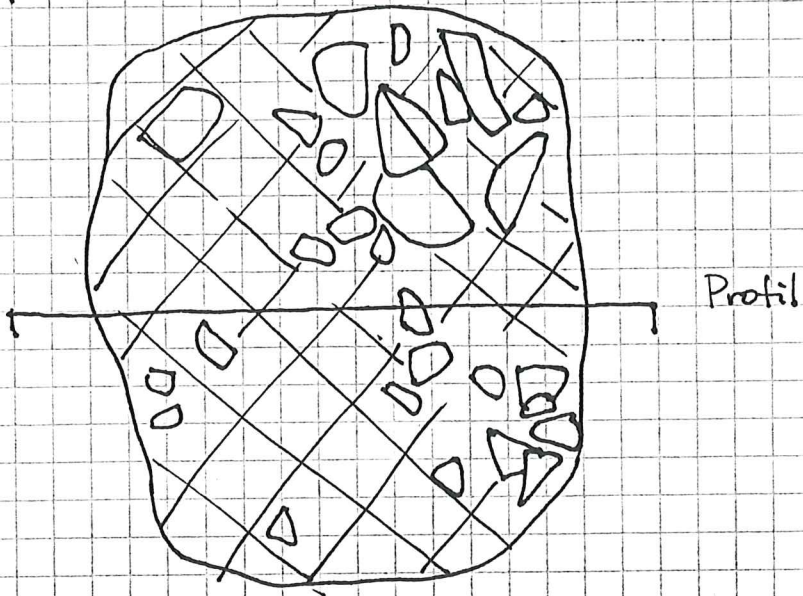
Rektangulære groper er funnet flere steder på Romerike i forbindelse med utbyggingen av Gardermoen Hovedflyplass, og er ofte datert til Folkevandringstid (400-600 e.Kr.). Muligens har de en spesialfunksjon i forhold til de vanlige «kokegropene», som man antar har sammenheng med matlagning.

Trekullet er bestemt som osp (rapport ved Helge Høeg).
En prøve er sendt til NTH, Trondheim for C-14-datering.



Lil Gustafson

A97/251 - kullpøve

Neg. nr. 24466/1-5



Kokegrøp

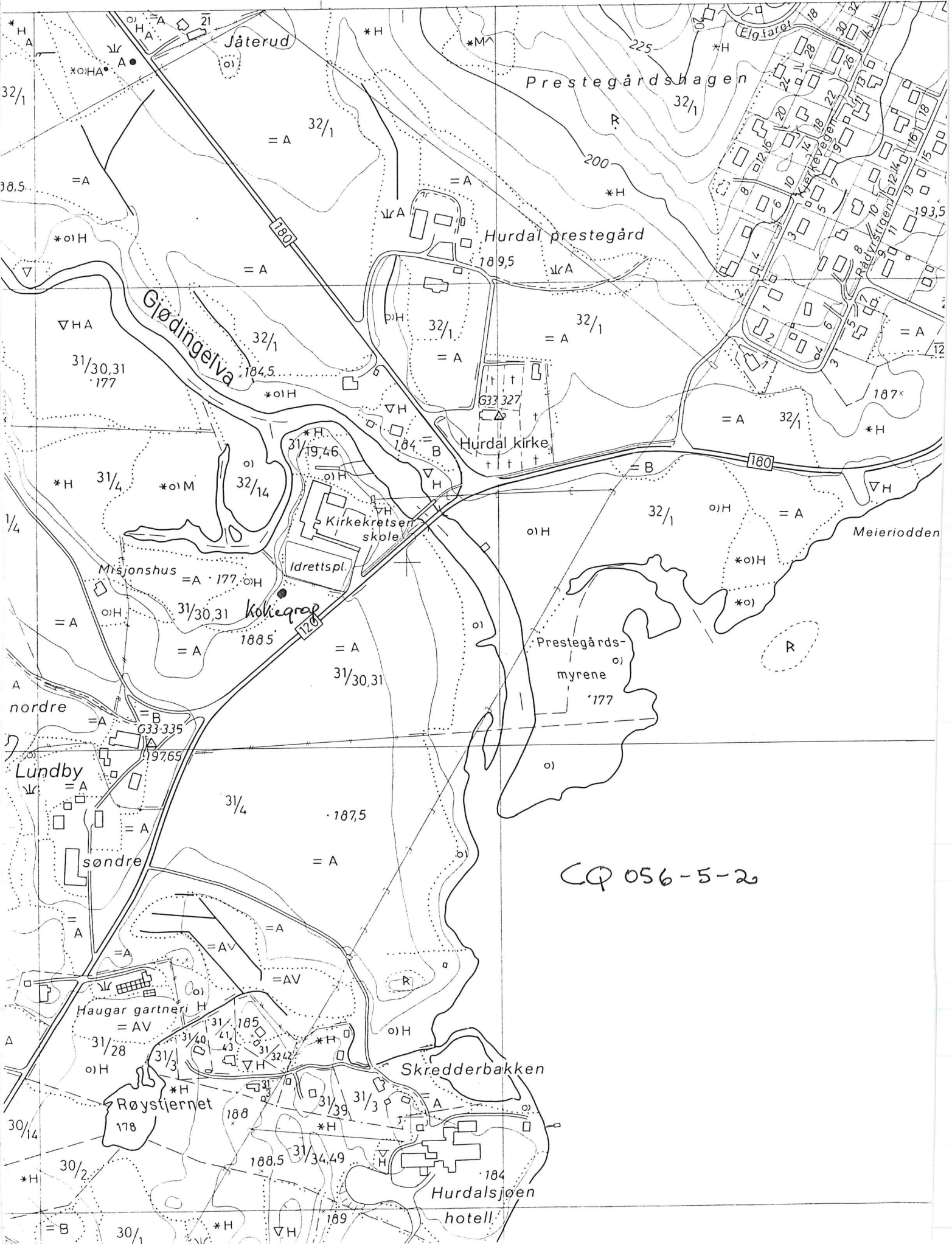
-  kullblandet jord
-  stein (skjærbrent)

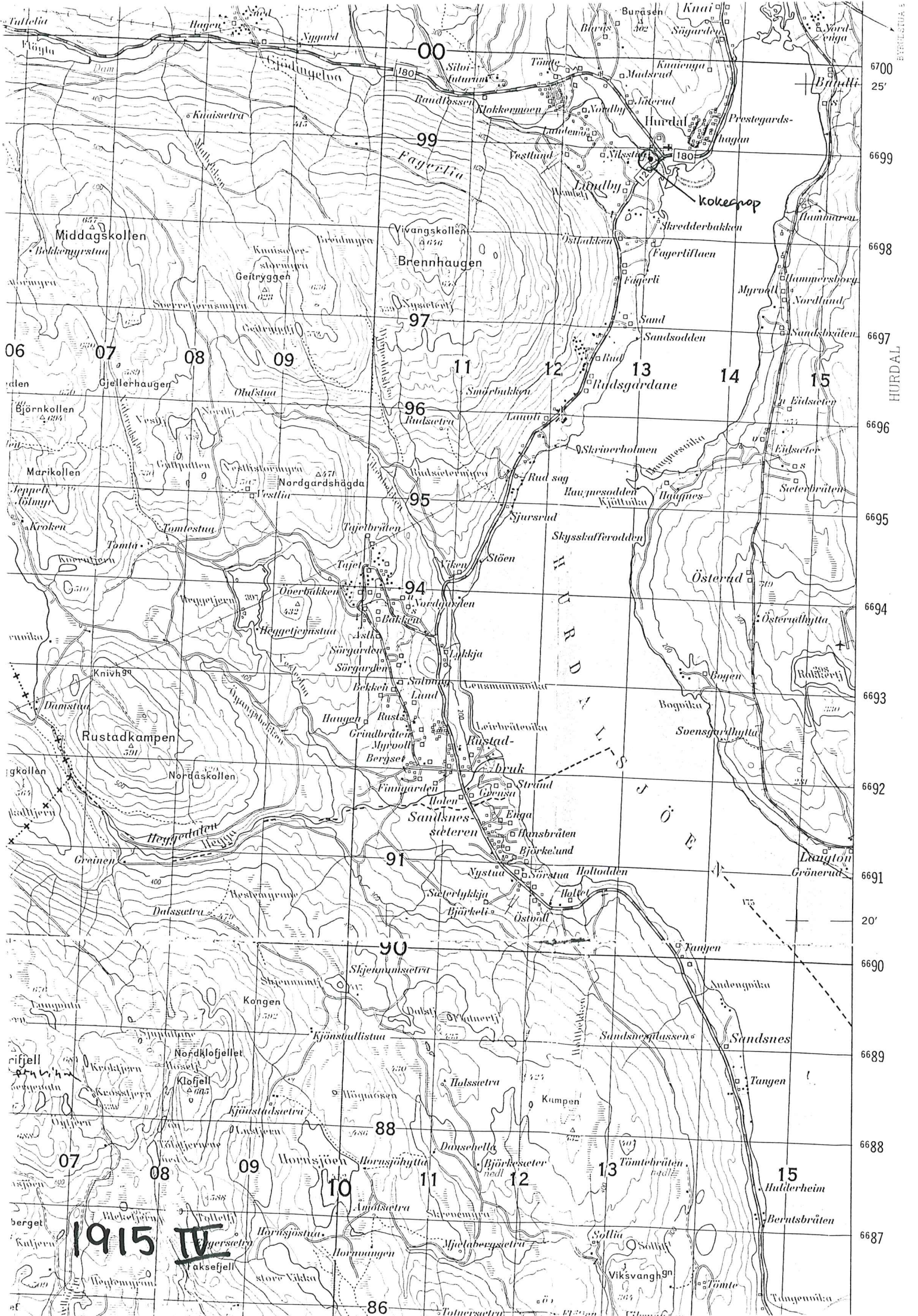


Kuddby, 31/30,31

Hurdal kommune, Akershus

5. nov. 1957 Jil Gestafson

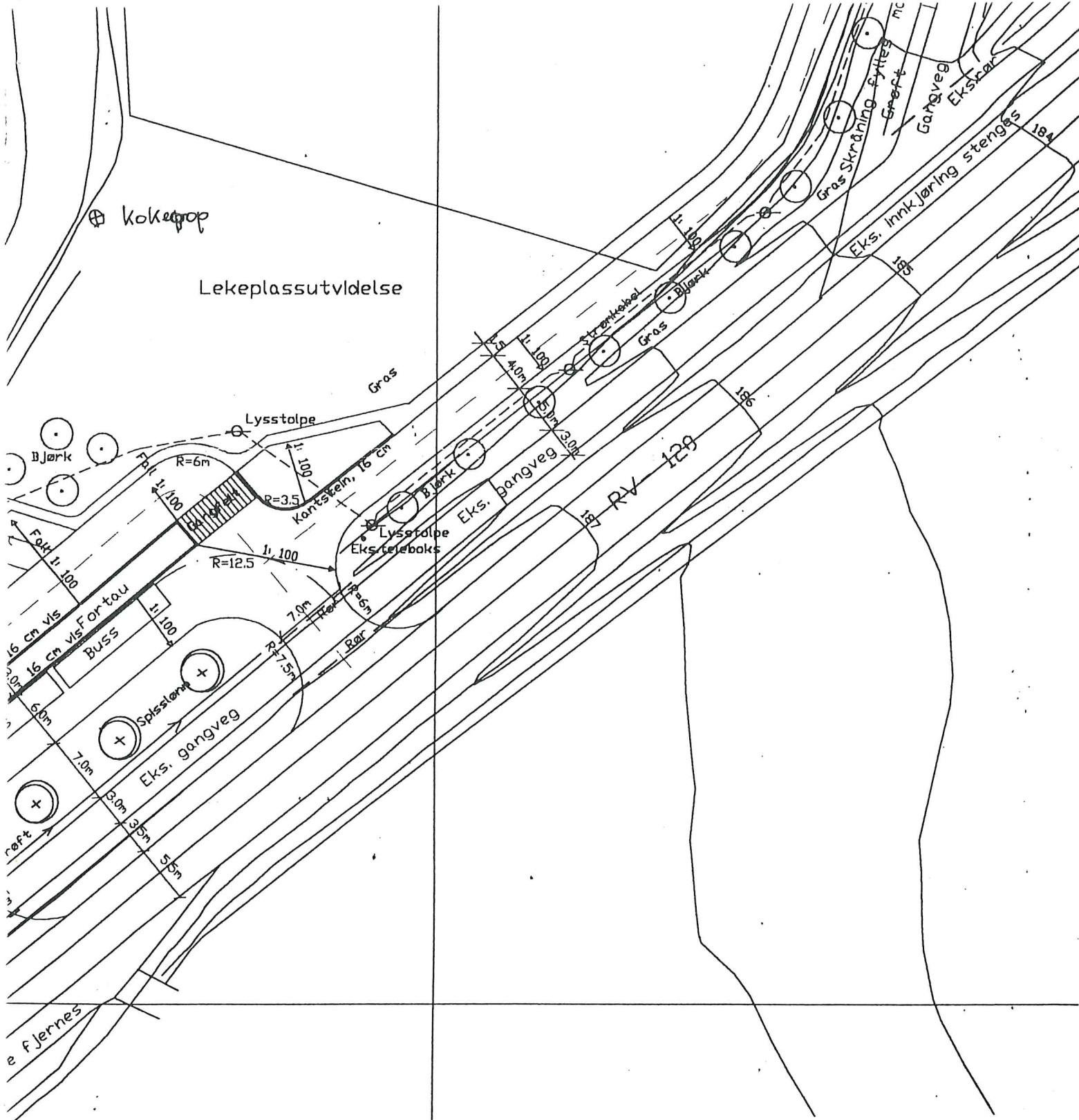




6700
25'
6699
6698
6697
6696
6695
6694
6693
6692
6691
20'
6690
6689
6688
6687

HURDAL

1915 IV



UNIVERSITETET I OSLO
 INSTITUTT FOR ARKEOLOGI,
 KUNSTHISTORIE OG NUMISMATIKK
 17. nov. 1997 *Sil Gustafsen*

Hurdal kommune Kjerkekretsen skole	Målestokk: 1: 500 Dato: 10.10.97
Bussrundell, parkering, ny adkomst Oversiktsplan	Tegn: AIS
	Rev.:
Romerike Plan og Miljø Landskapsarkitekt MNLA Arnhild I. Syvertsen	Proj.nr: 06.97.A Tegn. nr.:
	01.a

Tlf./fax. : 63 98 25 25
 Gotaasalleen 7, 2.etg.
 Postboks 415
 2051 Jessheim

Høeg - Pollen, 876 842 262,
Helge Irgens Høeg,
Skogbrynet 21 F,
0283 OSLO

Oslo, 19/11-97.

Til Lil Gustafson

Analyse av kullprøve fra Lundby, 31/30, 31, Hurdal kommune,
Akershus.

Kullprøve

Det ble bestemt 9 biter. Alle var Populus (osp).

Helge Irgens Høeg,



LABORATORIET FOR RADIOLOGISK DATERING

Adr.: UNIT/NTH - Fakultet for fysikk og matematikk
7034 Trondheim, Tlf. 73 59 33 10 Fax 73 59 33 83

DF-

FORSLAG OM ^{14}C -DATERING (se rettleiding på baksiden)

Konvensjonell datering AMS Betalt oppdrag

1. Søkerens navn *Lil Gustafson* Stilling *forsker*
Adresse *Univ. oldebakning, Frederiksf. 2, 0164 Oslo*
..... Telefon *22851936*
Ansvarlig vegleder (for studenter)

Er søknaden personlig: På vegne av institusjon:

2. Prøvematerialets art *tekst*
Funnsted (kommune, fylke) *Lundby, 31/30, 31, Hurdal k., Akershus*
3. Antall dateringer *1* Prioriteringsrekkefølge
.....
4. Redegjør for formålet med datering. Vurder evt. tidligere dateringer for samme formål, og oppgi forslagsnummer (DF-) for disse dateringene.

Datert av en kollega

5. Prosjektets finansieringskilder: NFR Univ., høgskole, off. museum

Andre (spesifiser) *(Hurdal kommune) Prosjekt 1997.4017*

6. Har søkeren fått utført dateringer siste 5 år? nei ja
Oppgi i så fall DF-nr. og hvor resultatene evt. er publisert:

.....
.....

21/11-1997 *Lil Gustafson*
Dato Underskrift søker Underskrift vegleder

Spesifikasjon for prøve for ^{14}C -datering

(se rettleiding på baksiden)

1. Oppdragsgiver: Lil Gustafson
2. Prøvematerialets art: trekull Mengde (g): 30 g
3. Mengdeklassifisering (må angis - se rettleiding):.....A B C AMS
4. Prøvens merke: Lundby, kokegrop
5. Prøven funnet av: Lil Gustafson Tidspunkt: nov. 1997
6. Funnsted: Lundby, 31/30,31
7. Greenwich koordinater. Bredde Lengde UTM 1915 IV PM 1398
8. Formålet med denne datering og nærmere beskrivelse av funnforhold

Kull fra bunnen av grop med kull og kokstein, daterer bruken av grupa

- "Sitetype" boplass "Context» kokegrop
9. Beskrivelse av prøvematerialet

store trekullbiter

10. Antatt alder, evt. i henhold til tidligere datering:
- Tidsperiode: eldre jernalder Alder B.P. 1500-2000 BP

11. Prøvens behandling før den ble sendt til laboratoriet:
- Såldet, tørket, oppbevart i plastpose

12. Ønskes eventuelt restmateriale i retur?
- Nei

13. Eventuelle andre opplysninger, f.eks. om artsbestemmelse av tre og trekull:
- *Treartsbestemt som osp (populus)

21/11-1997

Lil Gustafson



LABORATORIET FOR RADIOLOGISK DATERING

Adr.: NTNU - Gløshaugen, Sem Sælandsv. 5, 7034 Trondheim
Telefon 73593310 Telefax 73593383

DATERINGSRAPPORT

Oppdragsgiver: Gustafson, Lil
Universitetets Oldsaksamling
Universitetet i Oslo

DF-2959

Lab. ref.	Oppdragsgivers ref.	Materiale	Datert del	¹⁴ C alder før nåtid	Kalibrert alder	δ ¹³ C ‰
T-13411	Lundby, Hurdal Akershus	Trekull Osp	6.0 g	1705 ± 45	AD260-410	-26.1*

Dato: 23 APR 1998

Laboratoriet for Radiologisk Datering


Fred H. Skogseth


Steinar Gulliksen

Vedlegg 1 / Tilhører
Sak: 97/8069-5

lundby 31/3031 Hurdal k., Akershus
Neg. nr. 24466/1-5
Kokegrøp Foto: L. Gustafson, nov. 1997



2.
Overflate
mot
NV



1.
Overflate
mot
NV



3.

Kohlegras
Sattel

west NV



4.

Sammere



5.

Sammere

