

Tilfeldige registreringer i Halne/Hein-området 1971.

Hein 166. Steinalderlokalitet ved Geitsjøen.

På tangen ved Geitsjøhytta, midt på S-siden av Geitsjøen, på strekningen mellom hytta og vannet, fant Otto Blehr 2 avslag av flint. Funnstedet ligger omtrent 10 m fra vannet, ved en jordfast sten. Funnopplysningene ble ikke notert i felten, men er innhentet muntlig ca ½ år senere av Indrelid. Funnet ble innsamlet.

Hein 167. Steinalderlokalitet ved Øvre Hein.

På S-bredden av Øvre Hein, 200 m rett SØ for en holme fant Indrelid og Bang-Andersen noen avslag av flint. Funnstedet ligger i stien, ved siden av snømålingsstikke nr. 21. Funnet ble innsamlet. Avslagene lå løst på overflaten. Lokaliteten vil bli besøkt igjen, og da nærmere beskrevet.

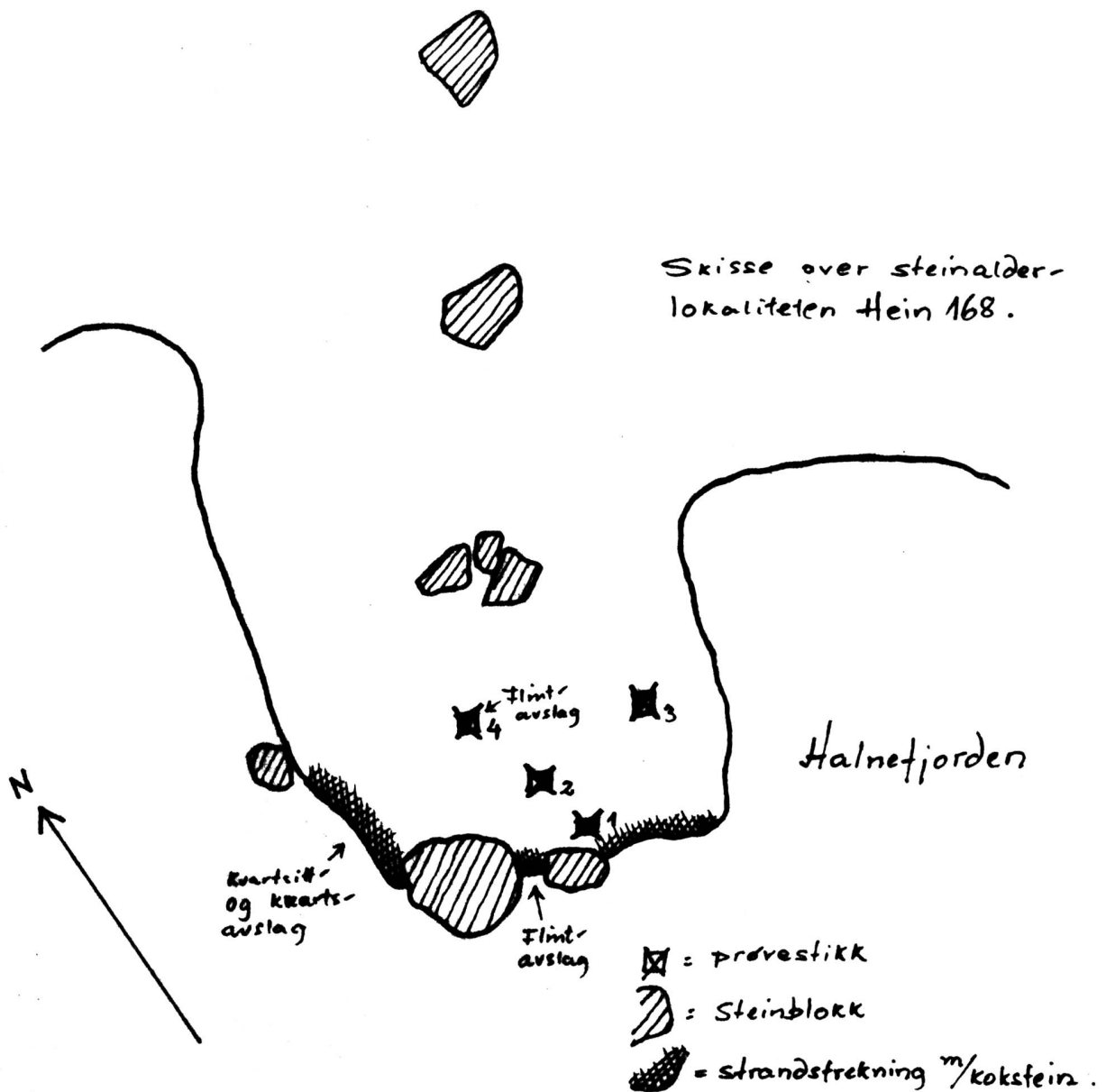
Hein 168. Steinalderlokalitet ved Halnefjorden.

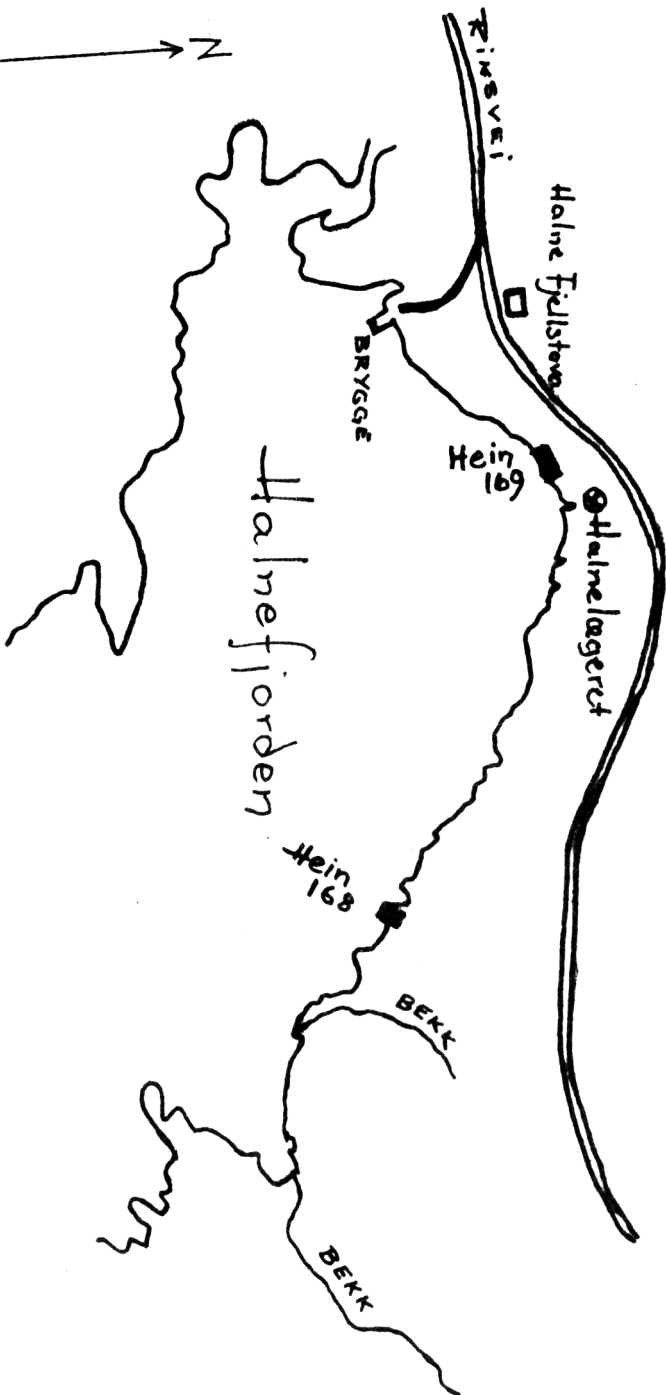

I N-enden av Halnefjorden, på en liten tange, ca 550 m i luftlinje SSØ for Halnelægeret fant Petter Dyrkorn flint, kvarts, kvartsitt og skjørbrente stener i strandkanten (se detaljskisse s. 2 og kartskisse s. 3). Funnomstendighetene beskrives på grunnlag av skisser og notater opptatt på stedet av Petter Dyrkorn. Det ble funnet skjørbrent sten både i strandkanten og i 4 prøvestikk. I stikk nr 4 ble det også funnet avslag av flint og kvarts. Disse lå i torvlaget, over et lag av skjørbrente stener. I strandkanten mot S-enden av tangen mellom 2 større stenblokker ble det funnet 3 flintavslag. Ute i vannet, ca 1,5 m fra torvkanten ble det funnet 1 avslag av kvartsitt og 2 av kvarts.

Hein 169. Steinalderlokalitet ved Halnefjorden.

Funnstedet ligger ca 280 m NNØ for Halne kaianlegg. Lokaliteten er helt utvasket, og avslagene ble funnet under vann, ned til 60 cm dyp. Vannstanden var da på det høyeste (1129,4 m). Innenfor funnstedet er der en fin slette med bl.a. et ildsted fra nyere tid. Mot Ø er funnstedet avgrenset av en liten bekk, ca 50 m V for naustet som ligger rett nedenfor Halne-

lægeret. Mot V ble det funnet avslag til ca 85 m V for samme naust. I strandkanten ble det funnet flere konsentrasjoner av skjørbrent stein. Sannsynligvis ligger det flere koksteinslokalteter her. Uvisst om de har forbindelse med steinalderlokaliteten. Funnopplysningene er basert på notater opptatt av Petter Dyrkorn på stedet. Det var også han som gjorde funnet. Se forøvrig kartskisse s. 3 for nærmere lokalisering.





0 100 200 300 400 500 600 700 METER

